

ООО НИИ «Градостроительства и кадастра Республики Дагестан»

# **ГЕНЕРАЛЬНЫЙ ПЛАН**

**муниципального образования**

**«Сельсовет Аштынский»**

**Дахадаевского района Республики Дагестан**



**Том II**

**Материалы по обоснованию генерального плана**

2022 г

<b>Состав проекта</b>					
	<b>Наименование</b>		<b>Масштаб</b>	<b>Гриф</b>	<b>Марка чертежа</b>
<b>Утверждаемая часть</b>					
<b>Том 1</b>	Положение о территориальном планировании Текстовые материалы				
<b>Том 2</b>	Графические материалы утверждаемой части				
	1	Карта границ населенных пунктов, входящих в состав поселения	1:10000	несекретно	2
	2	Карта планируемого размещения объектов местного значения поселения	1:10000	несекретно	1
	3	Карта функциональных зон поселения	1:10000	несекретно	3
<b>Приложение к генеральному плану</b>					
	Сведения о границах населенных пунктов, входящих в состав поселения, которые содержат графическое описание местоположения границ населенных пунктов, перечень координат характерных точек границ в системе координат, используемой для ведения Единого государственного реестра недвижимости				
<b>Материалы по обоснованию генерального плана</b>					
<b>Том 3</b>	Материалы по обоснованию генерального плана Текстовые материалы				
<b>Том 4</b>	2	Карта местоположения существующих и строящихся объектов федерального, регионального и местного значения поселения	1:10000 1:10000 1:10000 1:10000	несекретно	4
	3	Карта зон с особыми условиями использования территории и особых экономических зон	1:10000 1:10000 1:10000	несекретно	5
	4	Карта территорий, подверженных риску возникновения чрезвычайных ситуаций природного и техногенного характера	1:10000 1:10000	несекретно	6
	5	Карта границ лесничеств и природно-рекреационного комплекса	1:10000 1:10000	несекретно	7
	7	Карта объектов культурного наследия и особо охраняемых природных территорий	1:10000 1:10000 1:10000	несекретно	8
	9	Карты комплексной оценки территории с отображением территорий, благоприятных для инвестиционного развития, туризма, рекреации, развития иных отраслей экономики	1:10000	несекретно	9

ГЕНЕРАЛЬНЫЙ ПЛАН СЕЛЬСКОГО ПОСЕЛЕНИЯ  
«СЕЛЬСОВЕТ АШТЫНСКИЙ»  
ДАХАДАЕВСКОГО РАЙОНА РЕСПУБЛИКИ ДАГЕСТАН

МАТЕРИАЛЫ ПО ОБОСНОВАНИЮ ГЕНЕРАЛЬНОГО ПЛАНА  
ТОМ II

Генеральный директор

Мирзебутаев А. Ш.

Руководитель проекта

Кухмазов Ш.А.

г. Махачкала 2022 г.

## Содержание

1.	<i>Цели и задачи территориального планирования</i> .....	7
2.	<i>Сведения о планах и программах комплексного социально- экономического развития муниципального образования, для реализации которых осуществляется создание объекта местного значения</i> .....	15
3.	<i>Современное состояние, комплексный анализ территориипоселения и возможные направления развития</i> .....	19
3.1.	<i>Общие сведения о поселении</i> .....	19
3.2.	<i>Оценка инженерно- геологических условий</i> .....	22
3.3.	<i>Оценка климатических характеристик территории поселения</i> .....	22
3.4.	<i>Растительный и животный мир</i> .....	25
3.5.	<i>Оценка экологического состояния территории поселения</i> .....	25
3.6.	<i>Демографическая ситуация (прогноз численности населения)</i> .....	29
3.7.	<i>Жилой фонд. Прогноз потребности в жилых территориях</i> .....	33
3.8.	<i>Социальная сфера. Проблемы и направления развития</i> .....	34
3.9.	<i>Анализ вариантов развития экономической среды на территориипоселения</i> .....	42
3.10.	<i>Анализ состояния транспортной инфраструктуры</i> .....	46
3.11.	<i>Анализ состояния инженерной инфраструктуры</i> .....	48
3.12.	<i>Охрана окружающей природной среды, лесные ресурсы илесопользование, особо охраняемые природные территории</i> .....	52
3.13.	<i>Особо охраняемые территории</i> .....	56
3.14.	<i>Рекреация</i> .....	59
3.15.	<i>Зоны с особыми условиями использования территорий</i> .....	60
4.	<i>Проектные предложения и обоснование выбранного варианта размещения объектов местного значения поселения на основе анализа использования территорий поселения, возможных направлений развития этихтерриторий и прогнозируемых ограничений их использования</i> .....	66
4.1.	<i>Планировочное развитие территории поселения</i> .....	66
4.2.	<i>Пересечения границ земель лесного фонда с границами населенныхпунктов</i> .....	68
4.3.	<i>Функциональное зонирование территории. Функционально-планировочный баланс территорий</i> .....	69
4.4.	<i>Обоснование территориального развития населенного пункта</i> .....	73
4.5.	<i>Развитие социальной сферы</i> .....	73
4.6.	<i>Организация рекреационных зон и системы зеленых насаждений</i> .....	75
4.7.	<i>Памятники истории и культуры</i> .....	76
4.8.	<i>Развитие транспортной инфраструктуры</i> .....	86
4.9.	<i>Развитие инженерной инфраструктуры</i> .....	88
4.10.1.	<i>Система водоснабжения</i> .....	89
4.10.2.	<i>Система водоотведения</i> .....	90
4.10.3.	<i>Санитарная очистка территории</i> .....	91

4.10.4. Электроснабжение .....	91
4.10.5. Система газоснабжения .....	91
4.10.6. Система теплоснабжения .....	92
4.11. Мероприятия по пожарной безопасности .....	92
5. Оценка возможного влияния планируемых для размещения объектов местного значения поселения на комплексное развитие этих территорий .....	95
6. Утвержденные документами территориального планирования Российской Федерации, документами территориального планирования двух и более субъектов Российской Федерации, документами территориального планирования субъекта Российской Федерации сведения о видах, назначении и наименованиях планируемых для размещения на территориях поселения объектов федерального значения, объектов регионального значения, их основные характеристики, местоположение, характеристики зон с особыми условиями использования территорий в случае, если установление таких зон требуется в связи с размещением данных объектов, реквизиты указанных документов территориального планирования, а также обоснование выбранного варианта размещения данных объектов на основе анализа использования этих территорий, возможных направлений их развития и прогнозируемых ограничений их использования .....	102
7. Утвержденные документом территориального планирования муниципального района сведения о видах, назначении и наименованиях планируемых для размещения на территории поселения, входящего в состав муниципального района, объектов местного значения муниципального района, их основные характеристики, местоположение, характеристики зон с особыми условиями использования территорий в случае, если установление таких зон требуется в связи с размещением данных объектов, реквизиты указанного документа территориального планирования, а также обоснование выбранного варианта размещения данных объектов на основе анализа использования этих территорий, возможных направлений их развития и прогнозируемых ограничений их использования .....	103
8. Перечень основных факторов риска возникновения чрезвычайных ситуаций природного и техногенного характера .....	105
8.1. Основные законодательные и нормативно-правовые документы в области безопасности .....	105
Разработка и реализация этой политики осуществляется с соблюдением следующих основных принципов: .....	106
8.2. Основные факторы риска возникновения чрезвычайных ситуаций природного и техногенного характера .....	108
8.2.1 Анализ основных факторов риска возникновения чрезвычайных ситуаций, влияния на них факторов риска ЧС .....	109
8.3. Выводы из оценки факторов риска ЧС природного и техногенного характера и воздействия их последствий на территорию сельского поселения, проектные обоснования минимизации их последствий с учётом инженерно-технических мероприятий гражданской обороны, предупреждения чрезвычайных ситуаций и обеспечения пожарной безопасности .....	116
8.4. Чрезвычайные ситуации на транспортных коммуникациях .....	121
8.5. Воздействие поражающих факторов источников природных чрезвычайных ситуаций (опасные геологические процессы, опасные гидрологические явления и процессы, опасные метеорологические явления и процессы, природные пожары) .....	124
8.6. Развитие застройки территории и размещения объектов капитального строительства .....	132
8.7. Обеспечение мероприятий пожарной безопасности .....	133
8.8. Развитие транспортной и инженерной инфраструктур .....	136
8.9. Развитие сил и средств ликвидации чрезвычайных ситуаций, мониторинга и прогнозирования чрезвычайных ситуаций и организации мероприятий первоочередного жизнеобеспечения пострадавшего населения .....	139

8.9.1. Основные мероприятия, проводимые по защите населения от чрезвычайных ситуаций.....	140
8.9.1.1 Оповещение и информирование людей о возникновении или угрозе возникновения какой-либо опасности.....	140
8.9.1.2. Эвакуация один из основных способов защиты населения от воздействия поражающих факторов чрезвычайных ситуаций.....	142
8.10. Профилактические мероприятия по снижению риска чрезвычайных ситуаций.....	144
8.10.1. Профилактика ЧС техногенного и природного характера.....	144
8.10.2. Основные мероприятия по защите населения во время радиационной аварии:.....	146
8.10.3 Основные мероприятия по защите населения в случае химической аварии:.....	147
8.10.4. Мероприятия медицинской защиты:.....	148
8.10.5 Мероприятия по обеспечению пожарной безопасности:.....	148
8.10.6. Предупреждение массовых инфекционных заболеваний и отравлений людей.....	149
8.10.7. Предупреждение эпизоотии, эпифитотий и вспышек массового размножения наиболее опасных болезней и вредителей сельскохозяйственных растений, и леса.....	150
8.10.8. Меры противодействия терроризму.....	150
8.10.9. Мероприятия по инженерной защите населения и территорий.....	152
8.10.10. Состояние страховой защиты населения и территорий от чрезвычайных ситуаций природного и техногенного характера.....	152
8.11. Инженерно–технические мероприятия по гражданской обороне.....	153
8.11.1 Наличие организаций, отнесенных к категорированным по ГО.....	153
8.11.2 Описание технических решений по светомаскировке в соответствии с требованиями СНиП «Светомаскировка населенных пунктов и объектов народного хозяйства».....	154
8.11.3 Повышение надежности систем электроснабжения, теплоснабжения, водоснабжения, противопожарной устойчивости зданий, коммуникаций, технологического процесса.....	156
8.11.3.2. Устойчивость системы водоснабжения.....	159
8.11.3.3 Устойчивость системы электроснабжения.....	160
8.11.3.4 Устойчивость системы газоснабжения.....	161
9. Перечень земельных участков, которые включаются в границы населенных пунктов, входящих в состав поселения, или исключаются из их границ, с указанием категорий земель, к которым планируется отнести эти земельные участки, и целей их планируемого использования.....	162
10. Сведения об утвержденных предметах охраны и границах территорий исторических поселений федерального значения и.....	271
11. Основные технико-экономические показатели генерального плана.....	363

## 1. Цели и задачи территориального планирования

Проект генерального плана подготовлен на всю территорию сельского поселения.

Генеральный план является основным градостроительным документом, определяющим в интересах населения условия формирования среды жизнедеятельности, направления развития территории поселения, зонирование территории, развитие инженерной, транспортной и социальной инфраструктур, градостроительные требования к сохранению объектов историко-культурного наследия и особо охраняемых природных территорий, экологическому и санитарному благополучию.

Генеральный план сельского поселения «сельсовет Аштынский» Дахадаевского района Республики Дагестан осуществлен ООО НИИ «Градостроительства и кадастра Республики Дагестан» в соответствии с муниципальным контрактом, заключенным с Заказчиком, которым выступает Администрация МО СП «сельсовет Аштынский» Дахадаевского района Республики Дагестан.

Генеральный план разрабатывается в соответствии с Градостроительным кодексом Российской Федерации, Методическими рекомендациями по разработке генеральных планов поселений и городских округов, инструкцией о порядке разработки, согласования, экспертизы и утверждения градостроительной документации СНиП 11-04-2003, СП 42.13330.2016, Республиканскими нормативами градостроительного проектирования Республики Дагестан, Уставом МО «Дахадаевский район», Техническим заданием муниципального контракта, а также в соответствии с целями и задачами развития Республики Дагестан, сформулированными в документах территориального планирования социально-экономического развития Республики Дагестан.

Целью разработки генерального плана является:

определение назначения территорий исходя из совокупности социальных, экономических, экологических и иных факторов в целях обеспечения устойчивого развития территории поселения, развития инженерной, транспортной и социальной

инфраструктур, позволяющего обеспечить комплексное устойчивое развитие данной территории с благоприятными условиями жизнедеятельности;

формирование условий для развития экономики поселения

Задачами разработки проекта генерального плана являются:

создание условий для устойчивого развития территории сельского поселения;

определение назначений территорий сельского поселения исходя из совокупности социальных, экономических и экологических и других факторов;

развитие социальной инфраструктуры путем упорядочения и дальнейшего строительства сети новых объектов здравоохранения, образования, культуры и спорта;

освоение для целей жилищного строительства новых территорий и проведение реконструктивных мероприятий в существующей застройке;

модернизация существующей транспортной инфраструктуры;

реконструкция и модернизация существующей инженерной инфраструктуры;

сохранение природной окружающей среды.

зонирование территории поселения с установлением зон различного функционального назначения и ограничений на их использование при осуществлении градостроительной деятельности;

размещение в составе функциональных зон объектов социальной инфраструктуры местного значения сельского поселения, определение их основных характеристик и характеристик зон с особыми условиями использования территорий;

повышение жизненного уровня населения путем создания для трудоспособной его части экономических условий, позволяющих за счет собственных доходов обеспечить более высокий уровень потребления: комфортное жилище, качественные бытовые услуги, услуги транспорта, связи и т.д.

Стратегической целью данной работы в конечном итоге является разработка рациональной схемы функционального зонирования сельского поселения, способствующей созданию высокого качества жизни населения, соответствующего государственным целям и задачам, и комфортной среды для развития экономики



сельского поселения.

Проектные решения генерального плана являются основой для комплексного решения вопросов организации планировочной структуры; территориального, инфраструктурного и социально-экономического развития поселения; разработки правил землепользования и застройки, устанавливающих правовой режим использования территориальных зон; определения зон инвестиционного развития.

Генеральный план муниципального образования «сельсовет Аштынский» содержит следующие положения, которые включают в себя цели и задачи территориального планирования:

– установлены зоны различного функционального назначения и ограничения на их использование;

даны предложения:

– по установлению границ сельского поселения;

– по установлению границ объектов градостроительной деятельности особого регулирования;

– по выделению территорий резерва для развития поселения;

– приняты решения по совершенствованию и развитию планировочной структуры;

установлены:

– параметры развития и модернизации инженерной, транспортной, производственной, социальной инфраструктуры во взаимосвязи с развитием региональной и межселенной инфраструктур;

– границы зон с особыми условиями использования территорий;

предусмотрены меры:

– по защите территорий от воздействия чрезвычайных ситуаций природного и техногенного характера и мероприятия по гражданской обороне;

– по сохранению объектов историко-культурного и природного наследия;

– по улучшению экологической обстановки;

– разработаны первоочередные градостроительные мероприятия по реализации генерального плана, включая предложения по перечню объектов градостроительной деятельности, требующих разработки первоочередной

градостроительной документации.

Генеральный план сельского поселения «сельсовет Аштынский» Дахадаевского района Республики Дагестан является стратегическим градостроительным документом и представляет территориальное развитие поселения на расчетные сроки:

- I этап реализации - 2027 г;
- Расчетный период планирования – 2042 г;
- Срок действия документа – 20 лет.

#### **Нормативно-правовая база подготовки материалов генерального плана.**

- Градостроительный кодекс Российской Федерации;
- Земельный кодекс Российской Федерации;
- Водный кодекс Российской Федерации;
- Лесной кодекс Российской Федерации;
- Федеральный закон от 29.12.2004 № 191-ФЗ «О введении в действие Градостроительного кодекса Российской Федерации»;
- Федеральный закон Российской Федерации от 30.12.2015 № 431-ФЗ «О геодезии, картографии и пространственных данных и о внесении изменений в отдельные законодательные акты Российской Федерации»;
- Федеральный закон от 18.06.2001 № 78-ФЗ «О землеустройстве»;
- Федеральный закон от 14.03.1995 № 33-ФЗ «Об особо охраняемых природных территориях».
- Федеральный закон от 25.06.2002 № 73-ФЗ «Об объектах культурного наследия, памятниках истории и культуры народов Российской Федерации».
- Федеральный закон от 30.03.1999 № 52-ФЗ «О санитарно-эпидемиологическом благополучии населения».
- Федеральный закон от 21.12.1994 № 68-ФЗ «О защите населения и территорий от чрезвычайных ситуаций природного и техногенного характера».
- Федеральный закон от 10.01.2002 № 7-ФЗ «Об охране окружающей среды».
- Федеральный закон от 21.12.1994 № 69-ФЗ «О пожарной безопасности».

- Федеральный закон от 06.10.2003 № 131-ФЗ «Об общих принципах организации местного самоуправления в Российской Федерации»;
- Федеральный закон от 24.07.2002 № 101-ФЗ «Об обороте земель сельскохозяйственного назначения».
- Федеральный закон от 31.03.1999 № 69-ФЗ «О газоснабжении в Российской Федерации».
- Федеральный закон от 07.12.2011 № 416-ФЗ «О водоснабжении и водоотведении».
- Федеральный закон от 27.07.2010 № 190-ФЗ «О теплоснабжении».
- Федеральный закон от 12.01.1996 № 8-ФЗ «О погребении и похоронном деле».
- Федеральный закон от 31.12.2014 № 488-ФЗ «О промышленной политике в Российской Федерации».
- Федеральный закон от 23.08.1996 № 127-ФЗ «О науке и государственной научно-технической политике».
- Закон Российской Федерации от 21.02.1992 № 2395-1 «О недрах».
- Закон Республики Дагестан от 5 мая 2006 года № 26 «О градостроительной деятельности в Республике Дагестан»;
- Региональные нормативы градостроительного проектирования Республики Дагестан (утверждены постановлением Правительства РД от 22.01.2010 № 14);
- Постановление Правительства РФ от 24.11.2016 № 1240 «Об установлении государственных систем координат, государственной системы высот и государственной гравиметрической системы»;
- Постановление Правительства РФ от 31.12.2015 № 1532 «Об утверждении Правил предоставления документов, направляемых или предоставляемых в соответствии с частями 1, 3 – 13, 15 статьи 32 Федерального закона «О государственной регистрации недвижимости» в федеральный орган исполнительной власти (его территориальные органы), уполномоченный Правительством Российской Федерации на осуществление государственного

кадастрового учета, государственной регистрации прав, ведение Единого государственного реестра недвижимости и предоставление сведений, содержащихся в Едином государственном реестре недвижимости»;

– Распоряжение Правительства РФ от 30.11.2015 № 2444-р «Об утверждении комплексного плана мероприятий по внесению в государственный кадастр недвижимости сведений о границах между субъектами Российской Федерации, границах муниципальных образований и границах населенных пунктов в виде координатного описания»;

– Приказ Министерства экономического развития Российской Федерации от 09.01.2018 №10 «Об утверждении требований к описанию и отображению в документах территориального планирования объектов федерального значения, объектов регионального значения, объектов местного значения и о признании утратившим силу приказа Минэкономразвития России от 7 декабря 2016 года №793»;

– Приказ Минэкономразвития России от 21.07.2016 № 460 «Об утверждении порядка согласования проектов документов территориального планирования муниципальных образований, состава и порядка работы согласительной комиссии при согласовании проектов документов территориального планирования»;

– Приказ Минэкономразвития России от 28.07.2017 № 383 «Об утверждении Порядка установления местных систем координат»;

– Приказ Минэкономразвития России от 23.11.2018 № 650 «Об установлении формы графического описания местоположения границ населенных пунктов, территориальных зон, особо охраняемых природных территорий, зон с особыми условиями использования территории, формы текстового описания местоположения границ населенных пунктов, территориальных зон, требований к точности определения координат характерных точек границ населенных пунктов, территориальных зон, особо охраняемых природных территорий, зон с особыми условиями использования территории, формату электронного документа, содержащего сведения о границах населенных пунктов, территориальных зон, особо охраняемых природных территорий, зон с особыми условиями использования

территории;

– СП 42.13330.2016 «Градостроительство. Планировка и застройка городских и сельских поселений». Актуализированная редакция СНиП 2.07.01-89\*;

– СП 30-102-99 «Планировка и застройка территории малоэтажного жилищного строительства» (приняты Постановлением Госстроя России от 30.12.1999 № 94);

– Методические рекомендации по разработке проектов генеральных планов поселений и городских округов» (утв. приказом Минрегиона РФ от 26.05.2011 № 244);

– Порядок согласования проектов документов территориального планирования муниципальных образований, состава и порядок работы согласительной комиссии при согласовании проектов документов территориального планирования (утв. приказом Минрегиона РФ от 21.07.2016 № 460);

– Техничко-технологические требования к обеспечению взаимодействия федеральной государственной информационной системы территориального планирования с другими информационными системами (утв. приказом Минрегиона РФ от 02.04.2013 № 123);

– Инструкция о порядке проектирования и установления красных линий в городах и других поселениях Российской Федерации (РДС 30-201-98) (принята Постановлением Госстроя РФ от 06.04.1998 № 18-30);

– Приказ Министерства труда и социальной защиты Российской Федерации от 05.05.2016 г. №219 «Об утверждении методических рекомендаций по развитию сети организаций социального обслуживания в субъектах Российской Федерации и обеспеченности социальным обслуживанием получателей социальных услуг, в том числе в сельской местности»;

– Методические рекомендации по развитию сети образовательных организаций и обеспеченности населения услугами таких организаций, включающие требования по размещению организаций сферы образования, в том числе в сельской местности, исходя из норм действующего законодательства Российской Федерации, с учетом возрастного состава и плотности населения,

транспортной инфраструктуры и других факторов, влияющих на доступность и обеспеченность населения услугами сферы образования (утверждены Минобрнауки России 04.05.2016 N АК-950/02);

– Иные законодательные акты, санитарные правила и нормы и другие документы, регулирующие градостроительную деятельность и земельные отношения.

## **2. Сведения о планах и программах комплексного социально-экономического развития муниципального образования, для реализации которых осуществляется создание объекта местного значения**

В утвержденных документах стратегического планирования, указанных в части статьи 9 Градостроительного кодекса Российской Федерации, в национальных проектах, в инвестиционных программах субъектов естественных монополий, организаций коммунального комплекса, в решениях органов местного самоуправления, иных главных распорядителей средств соответствующих бюджетов создание объектов местного значения на территории сельского поселения «сельсовет Аштынский» не предусмотрено.

На территории муниципального образования «сельсовет Аштынский» отсутствуют утвержденные программы комплексного развития системы коммунальной инфраструктуры, комплексного развития социальной инфраструктуры, комплексного развития систем транспортной инфраструктуры.

В соответствии с ч. 5 ст. 26 Градостроительного кодекса РФ реализация генерального плана муниципального образования «сельсовет Аштынский» осуществляется путем выполнения мероприятий, которые предусмотрены программами, утвержденными местной администрацией поселения и реализуемыми за счет средств местного бюджета, или нормативными правовыми актами местной администрации поселения, или в установленном местной администрацией поселения порядке решениями главных распорядителей средств местного бюджета, или инвестиционными программами организаций коммунального комплекса.

При подготовке проекта генерального плана муниципального образования «сельсовет Аштынский» приняты во внимание следующие:

### Документы Федерального уровня

1. Указ «О национальных целях и стратегических задачах развития Российской Федерации на период до 2024 года» от 7 мая 2018 г.

## Документы Регионального уровня

2. Стратегия социально-экономического развития Республики Дагестан до 2025 года, (утверждена Законом Республики Дагестан от 15 июля 2011 года № 38).
3. Государственная программа Республики Дагестан «Развитие жилищного строительства в Республике Дагестан» 2020-2025 гг. (Постановление Правительства Республики Дагестан от 22.12.2014 года № 661 с изм. на 30.12.2020 года).
4. Государственная программа Республики Дагестан «Комплексное развитие сельских территорий Республики Дагестан» 2020-2030 гг. (Постановление Правительства Республики Дагестан от 25.10.2019 года № 272 с изм. на 10.10.2020 г.).
5. Государственная программа Республики Дагестан «Доступная среда» 2020-2022 гг. (Постановление Правительства Республики Дагестан от 18.10.2019 года № 259)
6. Государственная программа Республики Дагестан «Формирование современной городской среды в Республике Дагестан» 2019-2024 гг. (Постановление Правительства Республики Дагестан от 10.04.2019 года № 76а с изм. на 30.12.2020 г.).
7. Государственная программа Республики Дагестан «Развитие образования в Республике Дагестан» 2015-2025 гг. (Постановление Правительства Республики Дагестан от 23.12.2014 года № 664 с изм. на 18.12.2020 г.).
8. Государственная программа Республики Дагестан «Развитие здравоохранения в Республике Дагестан» 2015-2021 гг. (Постановление Правительства Республики Дагестан от 22.12.2014 года № 662 с изм. на 18.12.2020 г.).
9. Государственная программа Республики Дагестан «Модернизация первичного звена здравоохранения Республики Дагестан» 2021-2025 гг. (Постановление Правительства Республики Дагестан от 15.12.2020 года № 270).
10. Государственная программа Республики Дагестан «Развитие детского здравоохранения, включая создание современной инфраструктуры оказания



медицинской помощи детям, в Республике Дагестан» 2019-2024 гг. (Постановление Правительства Республики Дагестан от 17.06.2019 года № 142)

11. Дагестан Государственная программа Республики Дагестан «Реализация молодежной политики в Республике» 2018-2021 гг. (Постановление Правительства Республики Дагестан 29.09.2017 года №225 с изм. на 23.04.2021 г.)

12. Государственная программа Республики Дагестан «Развитие культуры в Республике Дагестан» 2015-2022 гг. (Постановление Правительства Республики Дагестан от 22.12.2014 года № 656 с изм. на 24.08.2020 г.)

13. Государственная программа Республики Дагестан «Развитие туристско-рекреационного комплекса и народных художественных промыслов в Республике Дагестан» 2019-2025 гг. (Постановление Правительства Республики Дагестан от 16.07.2019 года № 163 с изм. на 19.02.2021 г.).

14. Государственная программа Республики Дагестан «Развитие физической культуры и спорта в Республике Дагестан» 2015-2022 гг. (Постановление Правительства Республики Дагестан от 18.12.2020 года № 272).

15. Государственная программа Республики Дагестан «Государственная охрана, сохранение, использование, популяризация объектов культурного наследия Республики Дагестан» 2018-2021 гг. (Постановление Правительства Республики Дагестан от 17.10.2017 года N 246 с изм. на 26.08.2020 г).

16. Государственная программа Республики Дагестан «Социально-экономическое развитие горных территорий Республики Дагестан» 2020-2024 гг. (Постановление Правительства Республики Дагестан от 18.02.2020 года № 21 с изм. на 29.01.2021 г.).

17. Государственная программа Республики Дагестан «Развитие территориальных автомобильных дорог республиканского, межмуниципального и местного значения Республики Дагестан» 2018-2024 гг. (Постановление Правительства Республики Дагестан от 29.12. 2017 года № 307 с изм. на 30.12.2020

18. Государственная программа Республики Дагестан «Схемы и программы развития электроэнергетики Республики Дагестан на период 2021-2025 годов» (Указ Главы Республики Дагестан от 30 июля 2020 года № 61).

19. Государственная программа Республики Дагестан «Развитие информационно-коммуникационной инфраструктуры Республики Дагестан» 2017-2022 гг. (Постановление Правительства Республики Дагестан от 28.02.2017 года № 47 с изм. на 05.11.2020 г.).

20. Государственная программа Республики Дагестан «Охрана окружающей среды» 2012-2024 гг. (Постановление Правительства Республики Дагестан от 15.04.2014 года № 326 с изм. на 31.03.2021 г.).

21. Государственная программа Республики Дагестан «Защита населения и территорий от чрезвычайных ситуаций, обеспечение пожарной безопасности и безопасности людей на водных объектах в Республике Дагестан» 2019-2030 гг. (Постановление Правительства Республики Дагестан от 29.04.2019 года № 100 с изм. на 24.07.2020 г.).

22. Государственная программа Республики Дагестан «Экономическое развитие и инновационная экономика 2021-2023 гг. (Постановление Правительства Республики Дагестан от 20.11.2020 года № 258).

23. Государственная программа Республики Дагестан «Развитие сельского хозяйства и регулирование рынков сельскохозяйственной продукции, сырья и продовольствия» 2019-2030 г. г. (Постановление Правительства Республики Дагестан от 13.12.2013 года № 673 с изм. на 03.02.2019 г.).

24. Государственная программа Республики Дагестан «Развитие лесного хозяйства Республики Дагестан» 2014-2022 г. г. (Постановление Правительства Республики Дагестан 13.12.2013 года N 669 с изм. на 06.08.2020 г.).

#### Муниципального уровня

Устав муниципального образования «сельсовет Аштынский» Дахадаевского района Республики Дагестан.

Утвержденных стратегий социально-экономического развития Дахадаевского района Республики Дагестан не имеется.

Утвержденных муниципальных программ, направленных на комплексное развитие сельских территорий Дахадаевского района Республики Дагестан не имеется.

### 3. Современное состояние, комплексный анализ территории поселения и возможные направления развития

#### 3.1. Общие сведения о поселении

Муниципальное образование «сельсовет Аштынский» находится в Дахадаевском районе Республики Дагестан, Северо-Кавказского федерального округа Российской Федерации. На севере село граничит с землями МО «Сельсовет Карбучимакинский», МО «Сельсовет Дуакарский» и МО «Сельсовет Урагинский», на востоке с землями МО «Сельсовет Ицаринский», на западе с землями МО «Сельсовет Уркарахский» и МО «Село Кунки», на юго-востоке с землями МО «Агульский район».

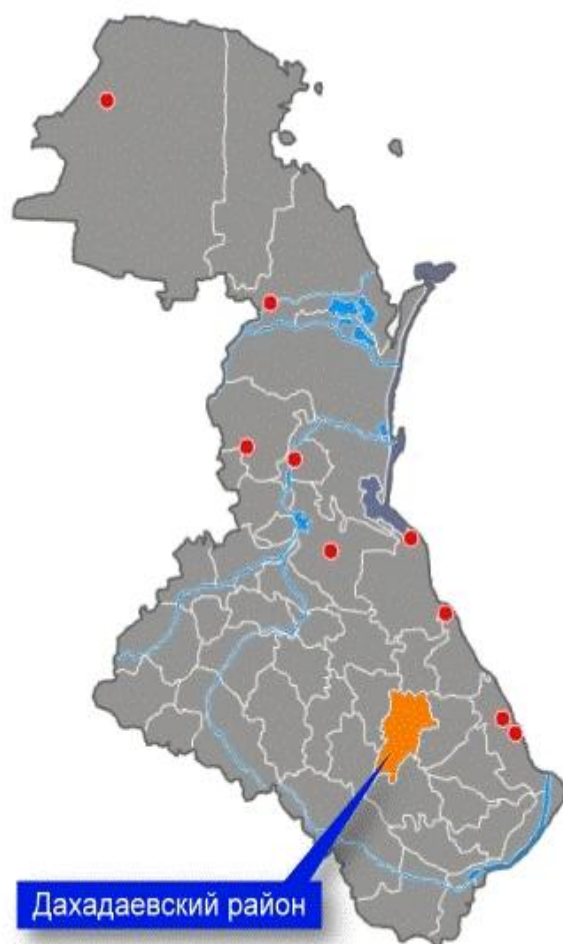


РИС. 1. Местоположение Дахадаевского района на карте Республики Дагестан



РИС. 2. Административная граница территории Дахадаевского района на карте ГКУ, с местоположением МО «Сельсовет Аштынский», который имеет условный номер учета 05:27-3.4

Границы муниципального образования «сельсовет Аштынский» установлены Законом Республики Дагестан от 12.03.2012 №13 «Об утверждении границ муниципальных образований Республики Дагестан и о внесении изменений в Закон Республики Дагестан «О статусе и границах муниципальных образований Республики Дагестан».



местного значения.

До ближайшего железнодорожной станции в г. Дербент порядка 100 км. Основная роль во внешних связях сельского поселения принадлежит автомобильному транспорту.

Основой экономического развития сельского поселения является сельское хозяйство: растениеводство и животноводство. Крупных промышленных производств на территории поселения нет.

### ***3.2. Оценка инженерно- геологических условий***

Инженерно-геологические условия Дахадаевского района, в частности МО «сельсовет Аштынский» Дагестана определяются его рельефом и геоморфологией, опасными природными процессами, происходящими на его территории.

#### *Рельеф и элементы геоморфологии*

Согласно физико-географическому районированию рассматриваемая территория входит в пределы Горно-Дагестанской области Большого Кавказа и приурочена к внутригорному Дагестану, в основном, к району песчано-сланцевого Дагестана и лишь северо-восточная часть – к известняковому Дагестану.

Большая часть территории имеет предгорный эрозионно-тектонический рельеф с сильно расчленёнными асимметричными хребтами с элементами закарстованности. Поверхность территории нарушена также глубоко врезанными долинами рек.

Для всей территории характерно развитие внутригорного эрозионно-тектонического рельефа в области развития симметричных складчатых структур раннемезозойского возраста. Поверхность территории нарушена также глубоко врезанными долинами рек, оврагов.

Абсолютные отметки поверхности изменяются от 1350 м у подножья хребтов до 2250 м – на их вершинах.

#### *Водные ресурсы*

Водные ресурсы района представлены поверхностными и подземными водами.

Поверхностные воды – это воды р. Уллучай и Анклюдючай. Реки имеют большое значение для хозяйства района. Речная вода используется для орошения полей, рыбоводства, других хозяйственных целей.

Подземные воды, имеющие выход на поверхность в виде источников, используются местным населением в питьевых целях.

Почвы. Характерной чертой их является вертикальная зональность. На плато внутренних гор распространены горные черноземы; в горах – горно-степные, горные, бурые, лесные и горно-луговые почвы.

В южной и центральной части района преобладают горно-луговые почвы, в лесах распространены бурые лесные остепнённые почвы, в долинах рек – аллювиально-луговые. На крайнем северо-западе встречаются горно-каштановые почвы.

Содержание гумуса изменяется с юга на север от 10 до 2%. Эродированность почв достигает 75 %. Почвы не засолены.

*К опасным природным процессам могут быть отнесены:*

Эндогенные процессы. Эндогенными, т.е. внутренними геологическими процессами, определяется высокая сейсмичность района. Сейсмичность – это наиболее опасное природное геологическое явление, с которым могут быть связаны разрушительные землетрясения. Сейсмичность на большей части рассматриваемой территории составляет 9 баллов.

Высокая сейсмичность территории обусловлена современными тектоническими движениями, т.е. движениями земной коры, происходящими в настоящее время или происходившими несколько сотен лет назад, выражающимися в поднятиях, опусканиях и сдвигах земной коры.

Сейсмическая интенсивность выбранной под строительство площадки может отличаться от указанной на карте как в большую, так и в меньшую сторону в зависимости от грунтовых условий. Землетрясения даже при невысокой сейсмичности могут быть причиной активизации и проявления многих экзогенных процессов.

Экзогенные процессы. На рассматриваемой территории, расположенной в пределах предгорного Дагестана, наиболее развиты эрозионные, обвально-осыпные, оползневые процессы, переработка берегов и заиление водохранилищ

Высокая расчленённость рельефа, развитие мощной толщи осадочных пород, подверженных физическому и химическому выветриванию, способствуют интенсивному этим процессам.

Эрозионным процессам подвержена значительная территория района. Эрозионные процессы наблюдаются повсеместно, количество их закономерно увеличивается при переходе от низкогорного к высокогорным участкам. Наиболее развита речная и водная эрозия.

Оползневые процессы. Оползни развиваются на относительно крутых склонах гор, в речных долинах, подверженных боковой эрозии, и в местах скопления осыпей.

При детальном обследовании северо-западной части территории села Уркарах выявлен ряд активных оползней.

Породы, слагающие склоны, сильно выветрены и трещиноваты, растительный покров нарушен. Достаточно небольшого толчка, чтобы породы, разбитые трещинами на блоки, начали смещаться по склону.

Высокая сейсмическая активность может быть причиной образования многочисленных крупных оползней и обвалов. Наряду с сейсмичностью возникновению и активизации оползней способствуют обильные продолжительные осадки, утяжеляющие породы склона.

Сели. Продукты выветривания, сместившиеся по склонам, представляют собой материал для образования селей. Водной составляющей для них являются атмосферные осадки. Преобладают водокаменные сели. Проявление селей возможно в южной части района, где селеносными являются многочисленные мелкие притоки более крупных рек.

Карст является важнейшим геологическим процессом, оказывающим влияние на структуру, рельеф и условия строительства и другую хозяйственную деятельность. Горные породы, представленные известняками, доломитами, слагающие различные морфоструктуры, подвергаются разрушению, растворению



поверхностными и подземными водами. При этом образуются различные карстовые формы рельефа.

В рассматриваемом районе, в южной его части, возможно проявление карста в виде пещер, каверн и пор растворения, закарстованных трещин, карров, карстовых воронок, карстовых ниш.

### ***3.3. Оценка климатических характеристик территории поселения***

Климат — умеренно континентальный, среднегодовая температура воздуха +6,6° С, среднегодовое количество осадков — 600-800 мм., среднемесячная температурой в холодный период - - 4 градуса, а в теплый период - +12 - +26 градусов в долинах поднимается до +20 градусов.

Положение района в горной части Дагестана обуславливает вертикальную климатическую зональность.

По мере повышения рельефа климат становится более прохладным, полусухим, с резко выраженными колебаниями зимней и летней, дневной и ночной температуры воздуха.

Устойчивый снежный покров в долинах держится 20-30 дней, в горах до 80-100 дней.

Продолжительность солнечного сияния составляет 2000-2100 часов.

Иногда на территории района несколько дней подряд льют проливные дожди и выпадает град.

Средняя скорость ветра обычно не превышает 2-3 м/сек, но раз в год или два года дуют ураганные ветры, скоростью до 32 м/сек.

В общем, на территории района преобладают ветры юго-восточных направлений.

### ***3.4. Растительный и животный мир***

Территория Аштынского сельсовета — это край с многообразным животным и растительным миром. Животный мир района разнообразен. Здесь встречаются и типичные обитатели азиатских степей, и представители европейской фауны.

## **Фауна**

В лесах на рассматриваемой территории встречаются дагестанский тур, бородатый козёл, кавказский олень, тёмно-бурый медведь, кавказский барс.

К этой высотной зоне адаптировались волк, лисица, ласка, кавказский барсук, кот лесно, кабан, косуля, лесная соня, серый хомяк, заяц русак, лесная куница.

Из птиц здесь распространены улар, кавказский тетерев, каменная куропатка, орлы.

Здесь также широко распространены представители отряда чешуекрылых, жёстко крылых и т. д.

В горных реках водится форель, усач, хариус.

## **Флора**

Характер растительности Дахадаевского района изменяется с юга на север от растительности субальпийских лугов, степной растительности, до растительности послелесных лугов среднегорного лесного пояса и широколиственных лесов.

Растительность субальпийских лугов представляют клевер волосистоголовый, белоус голостебельный, костёр пёстрый, овсяница пёстрая и др.

В степях произрастает пырей стройный, ковыль дагестанский. К послелесным лугам среднегорного лесного пояса относятся полевица белая, тимофеевка луговая, овсяница луговая, осока низкая, манжетка шелковистая, кульбаба щетинистая.

По комплексу природных факторов территория района благоприятна для ведения сельского хозяйства (прежде всего животноводства и садоводства), а также для развития горного, водного, конного, лечебного и спортивного туризма. Природно-климатические условия Дахадаевского района, его географическое положение и рельеф создают благоприятные предпосылки для проведения работ по благоустройству территорий и развития инженерной инфраструктуры.

### ***3.5. Оценка экологического состояния территории поселения***

Поступление в атмосферу загрязняющих веществ в Аштынском сельсовете обусловлено возросшим за последние годы количеством автотранспорта, в том числе старых автомобилей, использование низкокачественного топлива, неудовлетворительное содержание автодорог приводит к ухудшению экологической ситуации в республике. В состав отработанных газов двигателей

автомобильного транспорта входит ряд компонентов, из которых основными загрязняющими веществами, входящими в состав выхлопных газов практически всех двигателей, являются окись углерода - CO, углеводороды- C<sub>n</sub>H<sub>m</sub>, окислы азота - NO<sub>x</sub>.

Согласно справки Дагестанского ЦГМС расчетные фоновые концентрации вредных веществ в атмосферном воздухе по Дахадаевскому муниципальному району характеризуются следующими показателями, представленными в таблице

Таблица 1. Фоновое загрязнение атмосферного воздуха

Фоновые концентрации	Ед. изм.	Данные	ПДК <sub>мр</sub>	Доли ПДК	Класс опасности
1	2	3	4	5	6
Взвешенные вещества	мг/м <sup>3</sup>	0,175	0,5	0,34	2
NO <sub>2</sub> (азота диоксид)	мг/м <sup>3</sup>	0,052	0,2	0,25	3
NO (азота оксид)	мг/м <sup>3</sup>	0,030	0,4	0,06	3
SO <sub>2</sub> (серы диоксид)	мг/м <sup>3</sup>	0,016	0,5	0,031	3
CO (окись углерода)	мг/м <sup>3</sup>	1,7	5,0	0,36	4
БП бенз(а)пирена	мкг/м <sup>3</sup>	1,2*10 <sup>-6</sup>	0,1*10 <sup>-6</sup>	-	1

По условиям рассеивания загрязняющих веществ населенный пункт относится к III зоне ПЗА, характеризующейся повышенным потенциалом загрязнения воздуха для низких источников выбросов, согласно карты районирования территории России по потенциалу загрязнения.

На территории поселения не имеются объекты электромагнитного излучения.

Министерство природных ресурсов и экологии Республики Дагестан в настоящее время разрабатывает ряд программ, направленных на решение проблем, связанных с загрязнением атмосферного воздуха.

Основное стратегическое направление в области охраны атмосферного воздуха – создание сети комплексного мониторинга атмосферного воздуха, который будет способствовать обеспечению непрерывной регистрации содержания загрязняющих веществ в атмосфере, динамики количества отходящих, уловленных, обезвреженных веществ от стационарных источников, разработки комплекса мер по снижению выбросов загрязняющих веществ от передвижных и стационарных источников.

Для эффективного проведения мониторинга атмосферного воздуха, Министерство природных ресурсов и экологии Республики Дагестан разработало план создания сети комплексного мониторинга.

Для обеспечения охраны и с целью улучшения состояния атмосферного воздуха необходимо:

использовать в производстве современные очистные сооружения, способные свести к минимуму вредное воздействие токсических веществ на человека и окружающую среду;

внедрять экологическую сертификацию автотранспортных средств и топлива;

при размещении предприятий строго выдерживать рекомендуемые санитарно-защитные зоны (СанПиН 2.2.1/2.1.1.1200-03).

Для получения полной информации о качестве атмосферного воздуха в муниципальном образовании нет постов наблюдения, как стационарных, так и передвижных.

Проектные решения генерального плана направлены на обеспечение экологической безопасности, создание благоприятной среды жизнедеятельности человека при устойчивом социально-экономическом развитии муниципального образования.

В целях снижения уровня загрязнения атмосферного воздуха на территории Республики Дагестан Минприроды РД систематически выходит со следующими предложениями:

а) запрет на использование дизельного топлива на автомобилях малой и средней грузоподъемности/пассажировместимости;

б) запрет на использование нефтяных видов моторных топлив на общественном, коммунальном транспорте и сельскохозяйственной технике;

в) перевод транспорта на газомоторное топливо, что является приоритетным направлением в части обеспечения экологической безопасности;

г) создание региональной системы экологического мониторинга;

д) приобретение передвижных лабораторий либо создание территориальных лабораторных комплексов при органах исполнительной власти, уполномоченных в

сфере охраны окружающей среды и природопользования. Наличие вышеуказанных лабораторий позволит в должной мере осуществлять мониторинг за состоянием окружающей среды, в том числе и атмосферного воздуха, а также владеть полноценной и объективной информацией о состоянии атмосферного воздуха, уровне его загрязнения на территориях Республики Дагестан;

е) введение экологических зон с ограничением на въезд грузовых автомобилей определенных экологических классов в определенных муниципальных образованиях;

ж) проведение ежегодной инвентаризации парниковых газов;

з) проведение комплексных мероприятий по озеленению городов и районов республики.

### ***3.6. Демографическая ситуация (прогноз численности населения)***

Демографическая структура и состав населения являются важнейшими социально-экономическими показателями, влияющими на развитие территории поселения и определяющими трудовой потенциал той или иной территории.

Тенденция изменения численности населения в Республике Дагестан представлена в Стратегии социально-экономического развития Республики Дагестан до 2025 года, утвержденной Законом Республики Дагестан от 15 июля 2011 года № 38. Утвержденная Стратегия социально-экономического развития Дахадаевского муниципального района Республики Дагестан отсутствует.

Общий прогноз численности населения сельского поселения выполнен на основе сведений о численности населения, основных возрастных групп, детей и подростков на начало 2021 года, а также о количестве родившихся, умерших, прибывших и выбывших за год, предоставленных администрацией сельского поселения, с учетом выше указанной стратегии.

Динамика изменения численности населения за последние 10 лет представлена в таблице.

Таблица 2. - Численность населения, чел.

№ п/п	Наименование показателя	2012	2013	2014	2015	2016	2017	2018	2019	2020	2021
1.	Численность постоянного населения (на начало года), всего	1043	1056	1034	1037	1010	1005	988	985	965	963

Из представленных материалов видно, что в сельском поселении складывается следующая демографическая ситуация: с 2012 года по 2015 год численность населения имела переменную динамику увеличиваясь и уменьшаясь, последние 6 лет численность населения постепенно сокращается. В целом численность населения сельского поселения за период с 1 января 2012 г. по 1 января 2021 г. Незначительно уменьшилась, на 80 чел.

Снижение численности населения за последние годы связан с миграционной и естественной убылью. Основная причина миграционной убыли молодой части населения – отсутствие рабочих мест и земельных ресурсов для строительства домов. По информации администрации сельского поселения, молодые семьи сельского поселения нуждаются в улучшении жилищных условий, т.е. в сельском поселении на момент подготовки генерального плана уже имеется необходимость в расширении территории населенного пункта для индивидуального жилищного строительства.

Сведения о возрастной структуре населения представлена в таблице 3.5.2.

Таблица 3. - Сведения о возрастной структуре населения.

Число жителей, чел.	Количество		
	Детей от 0 до 15 лет	Население трудоспособного возраста	Население пенсионного возраста
963	330	418	215

Сведения о возрастной структуре населения представлена в таблице 3.5.3:

Таблица 4. Сведения о половой структуре населения

Число жителей, чел.	В том числе:	
	женщин	мужчин
963	543	420

Используя имеющиеся сведения о численности населения муниципального образования «Сельсовет Аштынский», о ее динамике произведем расчет прогнозируемой численности населения.

### Прогноз численности населения

Выбор направлений дальнейшего территориального развития муниципального образования «Сельсовет Аштынский», зависит от прогнозируемой численности населения, которые строятся на основе гипотез относительно будущей динамики рождаемости, смертности и миграции. Расчет перспективной численности населения произведен методом экстраполяции, который основывается на использовании данных об общем приросте населения (естественном и механическом), рассчитывается по формуле:

$$S_{h+t} = S_h \sqrt{\left(1 + \frac{K_{\text{общ. пр.}}}{1000}\right)^t}$$

где  $S_h$  – численность населения на начало планируемого периода, чел.;

$t$  – число лет, на которое производится расчет;

$K_{\text{общ. пр.}}$  – коэффициент общего прироста населения за период, предшествующий плановому, определяется как отношение общего прироста населения к среднегодовой численности населения.

Численность постоянного населения муниципального образования «Сельсовет Аштынский» на текущий период составляет 963 человека. Расчет произведем для сельского поселения в целом, для расчета примем период с 2012 по 2021 гг. – 10 лет:

Таблица 5. Варианты прогноза численности населения

	2020 г.	Пессимистичный вариант		Оптимистичный вариант	
		к 2026 г.	к 2041 г.	к 2026 г.	к 2041 г.
Всего по МО	963	959	927	1044	1242

При определении численности населения были рассмотрены оптимистичный и пессимистичный прогнозы численности населения.

**Пессимистичный вариант** – не вероятен при реализации проектных решений генерального плана. В перспективе реализация такого сценария приведет к сохранению имеющейся динамики развития поселения, но в последующем из-за оттока молодой части населения в города, приведет к постепенному сокращению трудоспособного населения, сокращению образованности населения с последующим закрытием социальных объектов.

Проектные решения генерального плана направлены на недопущение пессимистичного варианта развития поселения.

**Оптимистичный вариант** предполагает сохранение тенденции к увеличению естественного прироста населения, уменьшению механического оттока населения, развитие сезонной миграции туристов и обратную миграцию из городов в сельскую местность ранее выбывших трудовых мигрантов (деурбанизация).

В основу оптимистичного варианта развития территории положены проектные решения генерального плана по развитию территорий, развитию инфраструктуры туризма и создание новых рабочих мест.

Рост численности населения возможен при определенных условиях, к которым относятся и улучшение качества жизни, и социально-экономическая политика, направленная на поддержание семьи, укрепление здоровья населения, успешная политика занятости населения, а именно создание новых рабочих мест.

Изменение численности населения будет зависеть от социально-экономического развития поселения, успешной политики занятости населения, в частности создания новых рабочих мест, улучшения социально-культурного обслуживания населения, обусловленного развитием различных функций поселения.



Из таблицы следует, что в сельском поселении на расчетный срок (2042 г.) при оптимистичном сценарии произойдет прирост величины численности населения на 279 человек, т.е. прирост населения примерно на 29%.

При этом, на первую очередь реализации генерального плана (2027 г.), при оптимистичном сценарии произойдет прирост величины численности населения на 82 человека, т.е. прирост населения примерно на 108,5%, что соответствует целям развития Республики Дагестан, установленных в Стратегии социально-экономического развития Республики Дагестан до 2025 года, утвержденной Законом Республики Дагестан от 15 июля 2011 года № 38 (Раздел IV, Таблица 6).

Успешная реализации ряда целевых программ, принятых на федеральном уровне, уровне Республики Дагестан и муниципальном уровне, позволит стабилизировать социально-экономическое положение муниципального образования «Сельсовет Аштынский», повысить уровень и качества жизни сельского населения.

**Вывод:** в основу генерального плана принят **оптимистичный** вариант развития территории. Для оценки потребности муниципального образования «Сельсовет Аштынский» в ресурсах территории, социального обеспечения и инженерного обустройства принимаем к рассмотрению численность населения муниципального образования «Сельсовет Аштынский»:

к 2042 году – 1242 чел.

### ***3.7. Жилой фонд. Прогноз потребности в жилых территориях***

Разработка предложений по организации жилых зон, реконструкции существующего жилого фонда и размещению площадок нового жилищного строительства – одна из приоритетных задач Генерального плана. Проектные предложения опираются на результаты градостроительного анализа: техническое состояние и строительные характеристики жилищного фонда, динамика и структура жилищного строительства, экологическое состояние территории.

В процессе подготовки генерального плана был проведен комплексный анализ территории сельского поселения, в рамках которого методом случайной выборки

была определена средняя площадь индивидуального дома в сельском поселении «Сельсовет Аштынский». В генеральном плане средняя площадь индивидуального дома принимается равная 90 кв.м.

В сельском поселении «Сельсовет Аштынский» 335 домохозяйств. Жилищный фонд представлен частной собственностью. Большинство домов одноэтажные.

Существующий жилой фонд – 29 000 м<sup>2</sup> общ. площади. Средняя численностьюсемьи -2-3 чел.

В поселении имеются земельные участки под жилищное строительство из земель населенных пунктов (суммарной площадью 50,3 га). Вся площадь фактически застроена.

В сельском поселении не имеются свободные территории в границах населенных пунктов, пригодных для расселения прогнозируемого количества населения и реализации перспектив развития поселения. С учетом прогнозируемой демографической ситуацией потребуется освоение новых территорий под жилищное строительство.

Вывод: Генеральным планом муниципального образования «Сельсовет Аштынский» предлагается жилищное строительство на свободных от ограничений территориях суммарной площадью 7,66 га (около 150 земельных участков по 0,05 га). Предполагаемый дополнительный жилой фонд – 13 800 м<sup>2</sup> общ. площади, что в сумме с существующим составит 42 800 м<sup>2</sup>.

С учетом уже сложившейся застройки жилых зон, генеральным планом соблюдается нормативный общий размер территорий жилых зон.

### ***3.8. Социальная сфера. Проблемы и направления развития***

Согласно СНиП 2.07.01-89\* «Градостроительство. Планировка и застройка городских и сельских поселений», учреждения и предприятия обслуживания следует размещать на территории сельских поселений, приближая их к местам жительства и работы, предусматривая, как правило, формирование общественных центров в увязке с сетью общественного пассажирского транспорта. При расчете учреждений и предприятий обслуживания следует принимать социальные

нормативы обеспеченности, разрабатываемые в установленном порядке.

Учреждения и предприятия обслуживания в сельских поселениях следует размещать из расчета обеспечения жителей каждого поселения услугами первой необходимости в пределах пешеходной доступности не более 30 мин.

Развитие всех сфер социального обслуживания планируется посредством строительства новых и реконструкции, модернизации существующих объектов социального и культурно бытового назначения. Необходимо формирование полноценной системы обслуживания населения и доведение уровня обеспеченности населения социальными услугами до нормативного уровня с привлечением в отрасль представителей малого бизнеса. Сеть объектов торговли, общественного питания, бытового обслуживания развивается по законам рыночной экономики, где спрос определяет предложение.

### ***Образование***

Среди социальных институтов современного общества образование играет одну из важнейших ролей. Образование является частью процесса социализации личности, а учреждения образования координируют деятельность множества людей, направленную на удовлетворение такой социально значимой потребности, как потребности в обучении подрастающих поколений, передачи им научных и практических знаний, ценностей, идеологии, социальных норм, аспектов воспитания, профессиональных умений и навыков. Для реализации этой деятельности в обществе сформирована система образовательных учреждений: детские сады, общеобразовательные школы (повседневный уровень), учреждения дополнительного образования и техникумы (периодический уровень). Учреждения образования сельского поселения расположены в старых помещениях и требуют капитального ремонта.

Согласно сведениям, предоставленным администрацией Муниципального образования «Сельсовет Аштынский», система образования сельсовета включает в себя следующие учреждения:

Таблица 6. Данные об объектах образования Муниципального образования «Сельсовет Аштынский»

№ п/п	Наименование объекта	Мощность (мест)		%загруженности	Год постройки	Состояние
		проект	факт			
1	МКОУ "Аштынская СОШ" с. Ашты	120	25	21	1970	Удовлетворительное.
2	МКОУ "Худуцкая ООШ" с. Худуц	70	15	21	1975	Удовлетворительное.
3	МКОУ "Дирбакская ООШ" с. Дирбакмахи	10	18	180	1977	Удовлетворительное.

Согласно пункта 2.3.109 действующих Республиканских нормативов градостроительного проектирования, утвержденных Постановлением Правительства Республики Дагестан от 22 января 2010 года № 14, школы размещаются: средние и основные - начиная с численности населения 2 тыс. чел., начальные - с 500 чел.

Для дошкольных учреждений по данным СП «Градостроительство...» радиус доступности для сельской местности составляет 500 м. В Российской федерации радиусы доступности школ устанавливаются на основании СанПиН 2.4.2.1178-02.

Проектом предлагается строительство дошкольных учреждений: на 40 ученических мест в с. Ашты, на 30 мест в с.Худуц на планируемой территории сел.

### ***Здравоохранение***

Здравоохранение - одна из важнейших отраслей обслуживания населения, основная задача которой состоит в постоянном улучшении состояния здоровья населения и увеличении продолжительности его жизни.

К необходимым населению нормируемым объектам здравоохранения

относятся врачебные амбулатории (I-ый, повседневный уровень обслуживания) и больницы (II-ой, периодический уровень обслуживания). Кроме того, в структуре учреждений первого уровня обслуживания могут быть аптечные пункты и фельдшерско-акушерские пункты (ФАП), которые должны заменять врачебные амбулатории в тех районах, где их нет. Ко второму уровню обслуживания относятся пункты и станции скорой медицинской помощи, инфекционные больницы, роддома, поликлиники для взрослых и детей, стоматологические поликлиники, городские аптеки.

Оценка обеспеченности муниципальных образований учреждениями здравоохранения требует специального и достаточно специализированного медицинского исследования и в данной работе дается на основании комплексного анализа территории.

На территории Муниципального образования «Сельсовет Аштынский» имеется 1 участковая больница в селе Ашты и 2 фельдшерско-акушерских пункта в селах: Худуц, Дирбакмахи. Генеральным планом предлагается строительства ФАП на существующей территории с. Ашты.

### ***Культурно-просветительные учреждения***

Одним из важнейших условий свободного, разностороннего воспитания и развития личности, одним из основополагающих факторов социально-экономического развития государства и становления гражданского общества является культура.

Состояние духовной сферы тесно связано и во многом зависит от развитости культурной инфраструктуры – сети театров, концертных залов, библиотек, музеев и т. п. Уровень посещаемости такого рода учреждений свидетельствует о степени развитости духовных потребностей населения и в то же время является индикатором, отражающим состояние объектов культурной инфраструктуры.

К нормируемым учреждениям культуры и искусства повседневного уровня обслуживания относятся учреждения клубного типа с киноустановками и филиалы библиотек. Дома культуры и библиотеки совмещают функции периодического и повседневного обслуживания.

Учреждения культуры на территории муниципального образования «Сельсовет Аштынский» по данным администрации представлены Культурно-досуговым центром с клубом на 180 мест в с. Ашты год постройки 1972 год и на 120 мест в с. Худуц год постройки 1974 год. В МО «Сельсовет Аштынский» находится 3 библиотеки в селах: Ашты, Худуц, Дирбакмахи.

Здания, в котором находятся объекты культуры находится в удовлетворительном состоянии. Проектом предлагается реконструкция здания СДК в с. Ашты.

### ***Учреждения физической культуры и спорта***

Физическая культура и спорт являются составными элементами культуры личности и здорового образа жизни, значительно влияют не только на повышение физической подготовленности, улучшение здоровья, но и на поведение человека в быту, трудовом коллективе, на формирование личности и межличностных отношений.

Одним из главных направлений развития физической культуры и спорта является физическое воспитание детей, подростков и молодежи, что способствует решению многих важных проблем, таких как улучшение здоровья населения, увеличение продолжительности жизни и ее качества, профилактика правонарушений.

Социальная значимость проблемы состоит в том, что учреждения физической культуры и спорта в современном обществе выполняют ряд важных функций: это физическое воспитание, физкультурно-оздоровительные мероприятия, спортивные тренировки и соревнования. Это и физическое, психическое и духовное оздоровление личности и одновременно проведение досуга. В систематические занятия физической культурой и спортом вовлечены различные группы населения - от дошкольников до пенсионеров, от здоровых до инвалидов, от начинающих до мастеров спорта России международного класса. Таким образом, занятия физической культурой и спортом, которые реализуются в физкультурно-спортивных и физкультурно-оздоровительных учреждениях, являются одним из средств всестороннего развития личности.

К нормируемым учреждениям физкультуры и спорта относятся стадионы, различных видов спортивные площадки, спортзалы, как правило, совмещенные со школами (повседневное обслуживание), детские спортивные школы.

На территории сельского поселения отсутствуют объекты физической культуры и спорта.

Проектом генерального плана предлагается строительство футбольного мини-поля на территории существующей школы площадью 0,08 га, спортивный зал на планируемой территории площадью 540 м<sup>2</sup>, оба планируемых объекта находятся в с. Ашты, спортивная площадка на существующей территории села площадью 0,17 га в с. Дирбакмахи.

### ***Учреждения коммунального и бытового обслуживания***

На сегодняшний день в структуре этих предприятий практически не осталось объектов муниципальной собственности, предполагается, что развитие отрасли будет происходить на основе частного предпринимательства.

К первому уровню обслуживания относятся магазины товаров повседневного спроса, пункты общественного питания, приемные пункты бытового обслуживания, прачечные-химчистки, бани. На периодическом уровне находятся более крупные магазины, торговые центры, мелкооптовые и розничные рынки, базы; предприятия общественного питания, рестораны, кафе и т.д.; специализированные предприятия бытового обслуживания, фабрики-прачечные, химчистки, пожарные депо, банно-оздоровительные учреждения, гостиницы.

Потребительский рынок товаров и услуг муниципального образования «Сельсовет Аштынский» представлен розничной торговлей.

Такие предприятия, как бани, прачечные, химчистки на территории поселения отсутствуют. Так как в настоящее время предприятия данного типа не востребованы населением, то их строительство будет предусматриваться по мере возникновения необходимости.

На территории сельского поселения необходимо формирование общественной зоны с комплексом инфраструктуры, отвечающей современным требованиям.

В то же время, развитие таких видов обслуживания как торговля, общественное питание, бытовое обслуживание, коммунальное хозяйство в условиях рыночных отношений в экономике происходит по принципу сбалансированности спроса и предложения. При этом спрос на те или иные виды услуг зависит от уровня жизни населения, который в свою очередь определяется уровнем развития экономики муниципального образования и региона.

На территории муниципального образования «Сельсовет Аштынский» объекты бытового обслуживания и торговли отсутствуют.

Комплексный анализ территории муниципального образования «Сельсовет Аштынский» и потенциала развития показал, что необходимо предусмотреть увеличение количества объектов коммунального и бытового обслуживания.

### ***Социальная защита населения***

На территории сельского поселения отсутствуют объекты социальной защиты населения.

### ***Организации и учреждения управления, кредитно-финансовых служб и предприятий связи***

К учреждениям повседневного уровня обслуживания относятся административно-хозяйственные объекты, отделения связи и банка, опорный пункт охраны порядка. На периодическом уровне находятся административно-управленческие объекты, банки, конторы, офисы, отделения полиции, суд, прокуратура, юридическая и нотариальные конторы. Сюда же отнесены объекты, предназначенные для официального опубликования муниципальных правовых актов и иной официальной информации.

На современном этапе в пределах сельского поселения организованы следующие основные виды связи:

- Почтовая;
- телефонная (стационарная и мобильная);
- телевидение и радиосвязь;



– интернет.

Почтовая связь - вид связи, обеспечивающий пересылку и доставку адресатам письменных и печатных материалов, а также денежных переводов, посылок, бандеролей и другое. На территории поселения находится отделение почты «368577» в селение Ашты, здание на территории земельного участка с кадастровым номером 05:27:000009:200.

Телефонная связь – вид электросвязи, предназначенный для обмена информацией преимущественно путем разговора с использованием телефонных аппаратов. Однако сегодня через эту сеть можно передавать речь, цифровые данные, изображения, видео и другие виды информации. В сельском поселении услуги мобильной связи представляются следующими операторами: «Билайн», на территории поселения находится Базовая станция данного оператора, с номером земельного участка 05:27:000009:199, (координаты зем уч-ка нуждаются в уточнении).

Телевидение в поселении представлено основными федеральными и региональными каналами. Для расширения приема каналов телевидения население использует спутниковое телевидение. Охват населения телевизионным вещанием – 100%. Имеется телевышка на территории поселения (см. «Карта местоположения существующих и строящихся объектов местного, регионального и федерального значения поселения»).

На территории сельского поселения отделений кредитно-финансовых учреждений не имеется.

### **Кладбища**

На территории Муниципального образования «Сельсовет Аштынский» расположены 6 кладбищ общей площадью 6,64 га и одно кладбище вне территории поселения.

Таблица 7 – Характеристика кладбищ

№ п/п	Наименование объекта	Местоположение	Площадь, га
1	Кладбище	Село Ашты	2,04
2	Кладбище	Село Ашты	2,24
3	Кладбище	Село Худуц	0,84
4	Кладбище	Село Худуц	0,93
5	Кладбище	Село Худуц	0,37
6	Кладбище	Село Дирбакмахи	0,22
7	Кладбище	Село Ашты	0,12

### ***3.9. Анализ вариантов развития экономической среды на территории поселения***

Проведенный методом анкетирования жителей анализ причин снижения численности населения показал, что снижение численности населения за последние годы связан с миграционной и естественной убылью. Основная причина миграционной убыли молодой части населения – отсутствие рабочих мест и земельных ресурсов для строительства домов.

В рамках проведения комплексного анализа территории поселения, был определен экономический потенциал развития территории и возможные направления развития сельского поселения и создания новых рабочих мест.

В настоящее время на территории поселения имеется всего 86 рабочих мест. Данные по количеству рабочих мест представлены в таблице ниже.

Таблица 8 Данные по количеству рабочих мест

<b>№ п/п</b>	<b>Название</b>	<b>Адрес</b>	<b>Кол-во рабочих мест</b>
1	Администрация сельского поселения	с. Ашты, Дахадаевского района	5
2	Культурно-досуговый центр	с. Ашты, Дахадаевского района	3
3	Культурно-досуговый центр	с. Худуц, Дахадаевского района	3
4	Сельская библиотека	с. Ашты, Дахадаевского района	2
5	Сельская библиотека	с. Худуц, Дахадаевского района	2
6	Сельская библиотека	с. Дирбакмахи, Дахадаевского района	2
7	Общеобразовательная школа	Село __ Ашты __	18
8	Общеобразовательная школа	Село __ Худуц	12
9	Общеобразовательная школа	Село __ Дирбакмахи	15
10	Участковая больница	с. Ашты, Дахадаевского района	20
11	ФАП	с. Дирбакмахи, Дахадаевского района	2
12	ФАП	с. Худуц, Дахадаевского района	2
Всего			86

На территории сельского поселения отсутствуют исследованные запасы полезных ископаемых и места их добычи.

Строительство промышленных предприятий в горной местности экономически из-за отсутствия ресурсного потенциала, квалифицированных трудовых ресурсов и

транспортно-логистических проблем экономически не эффективно.

Единственное возможное направления развития территории поселения и создания рабочих мест, это развитие туристической и спортивно-оздоровительной инфраструктуры.

На территории поселения, были выявлены территории благоприятные для инвестиционного развития, строительства, рекреации, и развития иных отраслей экономики.

Основной точкой притяжения для туристов на территории поселения является Сосновый бор памятник природы, который имеет статус местного значения Муниципального Района.



Рис 4. «Сосновый бор», памятник природы местного значения.

Проектом генерального плана определены территории для развития туризма, в соответствии с СТП района планируется размещение автокемпинга в селе Дирбакмахи.

Таблица 9. Территории благоприятные для инвестиционного развития, строительства, рекреации, и развития иных отраслей экономики

№ п/п	Название	Статус объекта	Мероприятия
1	Автокемпинг с. Дирбакмахи	Планируемый к размещению	Необходимо выделить участок и начать размещение объекта
2	Объекты торговли в с. Ашты	Планируемый к размещению	Необходимо выделить участок и начать размещение объекта
3	Объекты торговли в с. Худуц	Планируемый к размещению	Необходимо выделить участок и начать размещение объекта
4	Объекты торговли в с. Дирбакмахи	Планируемый к размещению	Необходимо выделить участок и начать размещение объекта

Рассматриваемый проект будет иметь социальный характер и должен быть профинансированы государством.

В рамках реализации инвестиционных проектов будут созданы новые, хорошо оплачиваемые рабочие места.

Проектом генерального плана предлагается создание автокемпинга в селе Дирбакмахи, на свободной его территории. Общая площадь территории под детский оздоровительный лагерь составит 1,12 га.

Проект является социальным, что предполагает финансирование из бюджетов различного уровня, при этом, учитывая бюджетные возможности администрации села и муниципального района «Дахадаевский район», необходима активная работа по привлечению финансирования из республиканского бюджета Республики Дагестан для наиболее капиталоемких инфраструктурных проектов. Предполагается также созданию рабочих мест, количество которых будет уточнено, при стадии завершения проекта и его популяризации не только в пределах района, но и по всей территории РД.

Проектом генерального плана предлагается создание благоустроенного общественного пространства и благоустроенной территории на территории поселения:

Таблица 10. Планируемые для создание благоустроенного общественного пространства

№	Наименования планируемых для размещения объектов	Местоположение ОКТМО	Основные характеристики
1	Сквер	Село Худуц, в планируемой южной части села	Площадь 0,93 га
2	Сквер	Село Ашты, в центре села	Площадь 0,22 га
3	Сквер	Село Ашты, рядом со школой	Площадь 0,12 га
4	Сквер	Село Дирбакмахи, в центре села	Площадь 0,17 га

Необходимо выделить качественные характеристики создаваемых рабочих мест:

- Постоянные, стабильные – рабочие места в основном будут постоянными, работники будут устроены в рамках трудового законодательства РФ;

-Квалифицированные – несмотря на то, что часть рабочих мест в рамках проектов не будет требовать высшего или специального образования, предполагается, что перед трудоустройством на работу сотрудники будут проходить обучение, чтобы соответствовать высоким стандартам развития туристической отрасли Республики Дагестан;

-Инновационные – ввиду того, что рабочие места будут создаваться в рамках новых Приоритетных проектов, ожидается, что часть рабочих мест будет обладать инновационной составляющей.

### **3.10. Анализ состояния транспортной инфраструктуры**

Автомобильные и железные дороги являются обязательной составной частью любой хозяйственной системы. При этом автомобильные дороги выполняют не

только функцию связи, но и сами являются побудительным фактором к созданию мощных хозяйственных систем. Дороги, связывая пространственно-разделенные части хозяйственной системы, делают их доступными и создают благоприятные условия для развития взаимодополняющих отношений между населенными пунктами.

Муниципальное образование «Сельсовет Аштынский» расположено в стороне от железнодорожных путей сообщения, поэтому все грузовые и основные пассажирские перевозки осуществляются автомобильным транспортом. Ближайшая железнодорожная станция расположена в г. Дербент. Ближайший аэропорт расположен в городе Каспийск.

В составе внешней транспортной сети муниципального образования «Сельсовет Аштынский» выделена автомобильная дороги:

- Автомобильная дорога местного значения «Подъезд от АД "Акуша-Леваши-Уркарах-Маджалис-Мамедкала" к селу Кунки» протяженностью 10,3 км.
- Автомобильная дорога местного значения "Ашты-Дирбакмахи протяженностью 5,86 км.

Улично-дорожная сеть в селе Ашты представлена следующими улицами:

Ул. Гури, ул. им. Габиба Рабаданова, ул. им. Гасана Гаджимурадова, ул. Нагорная, ул. им. Мямы Мамаева, ул. им. Гилала Мусагаджиева

В селе Дирбакмахи – ул. Центральная, ул. Горная;

В селе Худуц – ул. им. Магомеда Гамзатова, ул. им. Джабраила Расулова, ул. Лукман;

На 01.01.2021 г. общая протяженность уличной сети поселения составляет 13,81 км, с твердым покрытием – 0 км. Общая протяженность освещенных частей улиц, проездов – 1 км.

Путепроводы, терминалы, СТО, АЗС, автовокзалы на территории муниципального образования «Сельсовет Аштынский» отсутствуют. Проектом предлагается строительство АЗС при въезде в село Ашты.

### ***3.11. Анализ состояния инженерной инфраструктуры***

#### **Водоснабжение**

Централизованное хозяйственно-питьевое водоснабжение имеется в селах Ашты, Худуц. В селе Ашты источником водоснабжения является родник, находящийся к югу от села, вода поступает в резервуар, который находится в центральной части села и от него идет дальнейшее распределение сетей водоснабжение по селу. В селе Худуц водоснабжение осуществляется за счет двух родников, находящихся к югу и к северу от села.

Хозяйственно-питьевое водоснабжение села осуществляется с местных родников. Исследование качества воды на соответствие ГОСТ Р 51232-98 «Вода питьевая» не проводилось.

В настоящее время проектом генерального плана подготовлена проектная документация на Водоснабжение «Сельсовет Аштынский». Ожидается строительство систем хозяйственно-питьевое водоснабжения в ближайшие годы.

Установленных зон санитарной охраны источников водоснабжения (I, II, III пояс) – не имеется. Санитарная характеристика родников оценивается удовлетворительно.

В связи с увеличением площади земель населенного пункта, в перспективе будет возрастать потребность в коммунальных ресурсах, в частности потребность в воде хозяйственно-питьевого назначения и на полив посадок на приусадебных участках и содержание скота. Проектом генерального плана планируется строительство сетей водоснабжения(1 очередь) и расширение сетей водоснабжения (2 очередь) на территории перспективного развития населенного пункта.

#### **Противопожарное водоснабжение**

На территории муниципального образования «Сельсовет Аштынский»



отсутствуют источники наружного противопожарного водоснабжения за исключением села Ашты, на территории которого имеется 1 противопожарный резервуар.

К источникам наружного противопожарного водоснабжения относятся:

- 1) наружные водопроводные сети с пожарными гидрантами;
- 2) водные объекты, используемые для целей пожаротушения в соответствии с законодательством Российской Федерации;
- 3) противопожарные резервуары.

Поселения должны быть оборудованы противопожарным водопроводом. При этом противопожарный водопровод допускается объединять с хозяйственно-питьевым или производственным водопроводом.

Проектом генерального плана предлагается строительство на территории поселения 5 противопожарных резервуаров с гидрантами в селах: Ашты (2), Худуц (2), Дирбакмахи (1).

#### **Система водоотведения (утилизация жидких бытовых отходов)**

Организованный сброс сточных вод посредством центральной системы водоотведения частично имеется на территории поселения с. Ашты, длина самотечной канализации 0,6 км. Отвод стоков от административных и социально-значимых объектов имеющих внутреннюю канализацию, осуществляется в выгребные ямы. Индивидуальные жилые строения в большинстве имеют на своих приусадебных участках «шамбо». Шамбо представляет собой сливную яму, которую устраивают или непосредственно во дворе частного дома (если имеется возможность для въезда специальной ассенизационной техники), или на улице, ближе к проезжей части. Содержимое ямы периодически выкачивают и отвозят в специально отведенные для утилизации отходов места ассенизационные машины.

Основные проблемы водоотведения сельского поселения:

Нехватка сетей дождевой канализации и как следствие хозяйствующего субъекта, который проводит работу по анализу, прогнозу объема и состояния данных стоков и их загрязнения, так же работы по обустройству и дальнейшей эксплуатации данных объектов;

Отсутствие полной очистки сточных вод, вследствие чего происходит

загрязнение рельефа местности.

Проектом генерального плана предлагается строительство сетей водоотведения с очистными сооружениями.

### **Утилизация твердых бытовых отходов**

В соответствии с действующей Территориальной схемой обращения с отходами Республики Дагестан, отходы, образуемые на территории муниципального образования, направляются на полигон г. Избербаш, включенный в ГРОРО, который соответствует всем санитарным и экологическим требованиям. Сбор и вывоз ТКО на территории Тляратинского района осуществляется региональным оператором по обращению с твердыми коммунальными отходами МБУ «Махачкала - 1» согласно заключенному соглашению.

На территории муниципального образования «Сельсовет Аштынский» отсутствуют предприятия, имеющие выбросы загрязняющих веществ. Зоны, имеющие обозначение на картах как «Производственная зона сельскохозяйственных предприятий» являются территориями бывших колхозов, на которых отсутствуют какие-либо предприятия.

В целях снижения уровня загрязнения атмосферного воздуха на территории Республики Дагестан Минприроды РД систематически выходит с предложениями (см. раздел 3.5)

### **Система газоснабжения**

Территория муниципального образования «Сельсовет Аштынский» в настоящее время негазифицирована.

Проведение системы газоснабжения в населенные пункты имеет региональное значение.

Документами территориального планирования РД и документами территориального планирования Дахадаевского района предусмотрено размещение объектов газоснабжения.

### **Система электроснабжения**

Электроснабжение «Сельсовет Аштынский» обеспечивается подводящей ЛЭП 10 кВ от электроподстанции ПС «Уркарах» 35/10 кВ, расположенной в селе Уркарах.

Таблица 11 Характеристики подстанции «Уркарах Новая» 35/10 Кв

№ п/п	Наименование показателя	Значение
1.	Классы напряжения, кВ	35/10
2.	Год ввода в эксплуатацию	1989
3.	Зона электроснабжения центра питания:	Дахадаевский район
4.	Количество и установленная мощность силовых трансформаторов	1,6 МВА
5.	Резерв мощности	0,7 МВА

Изношенность сетей электроснабжения 90%. Опоры электроснабжения деревянные. Требуется полная реконструкция сетей электроснабжения включая внутрисельских сетей.

Границы охранных зон вдоль трасс воздушных линий с горизонтальным расположением проводов и без средств снижения напряженности электрических полей по обе стороны от них приняты на следующих расстояниях от проекции на землю крайних фазных проводов в направлении, перпендикулярном к воздушной линии:

10 м – для линий напряжением до 20 кВ;

15 м – для линий напряжением 35 кВ;

20 м – для линий напряжением 110 кВ;

25 м – для линий напряжением 150-220 кВ.

Проектом генерального плана предлагается реконструкция сетей электроснабжения со строительством дополнительных и заменой существующих трансформаторных подстанций 10/0,4 кВ. Для обеспечения электрической энергией новой жилой застройки, объектов соцкультбыта и других необходимо предусмотреть строительство сетей электроснабжения к жилому сектору и другим объектам.

## **Система теплоснабжения**

Теплоснабжение муниципального образования «Сельсовет Аштынский» в настоящее время индивидуальное на твердом топливе.

Строительство централизованных систем теплоснабжения в малых населенных пунктах экономически не эффективно. Проектом генерального плана предлагается предусмотреть теплоснабжение индивидуальное на твердом топливе, а после газификации населенного пункта на газовом топливе.

### **3.12. Охрана окружающей природной среды, лесные ресурсы и лесопользование, особо охраняемые природные территории**

#### **Лесные ресурсы и лесопользование**

##### **Общие сведения**

При определении планируемых границ, населенных пунктов, в границы населенных пунктов не включены земельные участки из состава земель лесного фонда. Границы населенных пунктов не пересекают границы земельных участков из состава земель лесного фонда.

Земли лесного фонда на территории Дахадаевского района Республики Дагестан находятся в ведении ГКУ РД «Кайтагское лесничество», к Дахадаевскому участковому лесничеству. Леса на территории МО «Сельсовет Аштынский» относятся к Кайтагскому лесничеству (Дахадаевское участковое лесничество). В соответствии с материалами лесоустройства, представленными ГКУ РД «Кайтагское лесничество» на территории муниципального образования «Сельсовет Аштынский» расположены территории земель лесного фонда, которые являются собственностью Российской Федерации. Участки необходимо поставить на кадастровый учет с последующим разграничением и установлением границ лесов. Ориентировочные территории земель лесничества указаны на карте «Карта границ лесничеств и природно-рекреационного комплекса» на основании материалов: «Схематическая карта Кайтагского лесничества».

Земли лесного фонда не размежеваны и общая территория не известна. Общая площадь земель лесного фонда определена картометрическим методом и составила

670,45 га.

Работа проводилась в целях внесения в Единый государственный реестр недвижимости сведений о границах Кайтагского лесничества.



РИС 5. Территории Кайтагского лесничества (Дахадаевское участковое лесничество) на территории поселения «Сельсовет Аштынский».

После утверждения границ Кайтагского лесничества, сведения о его границах планируется внести в Единый государственный реестр недвижимости.

Согласно статьи 8 Земельного кодекса Российской Федерации, статьи 8 Федерального закона от 21.12.2004 № 172-ФЗ «О переводе земель или земельных участков из одной категории в другую» перевод земель иных категорий в земли населенных пунктов независимо от их форм собственности осуществляется путем установления или изменения границ населенного пункта в порядке, установленном Земельным кодексом Российской Федерации о градостроительной деятельности.

Установление или изменение границ населенных пунктов осуществляется посредством внесения изменений в генеральный план поселения.

На основании статьи 25 Градостроительного кодекса проект генерального плана подлежит согласованию с уполномоченным Правительством Российской Федерации федеральным органом исполнительной власти (Федеральное агентство лесного хозяйства) в случае включения в границы населенных пунктов (в том числе образуемых населенных пунктов), входящих в состав поселения, городского округа, земельных участков из земель лесного фонда.

В соответствии со статьей 25 Лесного кодекса Российской Федерации, использование лесов может быть следующих видов:

- 1) заготовка древесины;
- 2) заготовка живицы;
- 3) заготовка и сбор недревесных лесных ресурсов;
- 4) заготовка пищевых лесных ресурсов и сбор лекарственных растений;
- 5) ведение охотничьего хозяйства и осуществление охоты;
- 6) ведение сельского хозяйства;
- 7) осуществление научно-исследовательской деятельности, образовательной деятельности;
- 8) осуществление рекреационной деятельности;
- 9) создание лесных плантаций и их эксплуатация;
- 10) выращивание лесных плодовых, ягодных, декоративных растений, лекарственных растений;
- 11) выполнение работ по геологическому изучению недр, разработка месторождений полезных ископаемых;
- 12) строительство и эксплуатация водохранилищ и иных искусственных водных объектов, а также гидротехнических сооружений и специализированных портов;
- 13) строительство, реконструкция, эксплуатация линий электропередачи, линий связи, дорог, трубопроводов и других линейных объектов;
- 14) переработка древесины и иных лесных ресурсов;

15) осуществление религиозной деятельности;

16) иные виды, определенные в соответствии с частью 2 статьи 6 Лесного кодекса.

Согласно Лесному кодексу (статья 16) для заготовки древесины допускается осуществление рубок:

1) спелых, перестойных лесных насаждений;

2) средневозрастных, приспевающих, спелых, перестойных лесных насаждений при вырубке погибших и поврежденных лесных насаждений, уходе за лесами;

3) лесных насаждений любого возраста на лесных участках, предназначенных для строительства, реконструкции и эксплуатации объектов, предусмотренных статьями 13, 14 и 21 Лесного Кодекса.

### **Лесовосстановление**

Вырубленные, погибшие и поврежденные леса подлежат воспроизводству, которое осуществляется путем лесовосстановления и ухода за лесами в соответствии со статьей 61 Лесного кодекса Российской Федерации.

Лесовосстановление проводится на вырубках, гарях, редирах, прогалинах, иных не покрытых лесной растительностью или пригодных для лесовосстановления землях. На землях лесного фонда, на которых ранее не произрастали леса, осуществляется лесоразведение для предотвращения эрозии почв, создания защитных лесов и иных целей, связанных с повышением потенциала лесов. Лесовосстановление должно обеспечивать восстановление лесных насаждений, сохранение биологического разнообразия лесов, сохранение полезных функций лесов.

Лесовосстановительные мероприятия на каждом участке, предназначенном для проведения посадок, должны осуществляться в соответствии с проектом лесовосстановления.

Для выращивания посадочного материала и создания лесных культур необходимо использовать районированные семена.

Увеличение покрытой лесной растительности площади возможно только за счет уменьшения непокрытых лесной растительностью земель при своевременном и

успешном проведении лесовосстановительных мероприятий.

В соответствии с данными ГКУ РД «Кайтагское лесничество» леса на территории поселения «Сельсовет Аштынский» отнесены к Кайтагскому лесничеству, к Дахадаевскому участковому лесничеству и расположены в пределах 2-ух кадастровых кварталов (с номерами: 05:27:000088, 05:27:000089). Необходимо провести разграничение территории лесов и поставить на кадастровый учет эти участки.

### **Недревесные ресурсы**

В части 2 ст. 32 ЛК РФ указано, что к недревесным лесным ресурсам (НЛР), заготовка и сбор которых осуществляются в соответствии с ЛК РФ, относятся пни, береста, кора деревьев и кустарников, хворост, веточный корм, еловая, пихтовая, сосновые лапы, ели для новогодних праздников, мох, лесная подстилка, камыш, тростник и подобные лесные ресурсы.

К пищевым лесным ресурсам относятся дикорастущие плоды, ягоды, орехи, грибы, семена, березовый сок и подобные лесные ресурсы. Запрещается осуществлять заготовку и сбор грибов и дикорастущих растений, виды которых занесены в Красную книгу Российской Федерации, красные книги субъектов Российской Федерации.

Заготовка пищевых лесных ресурсов и сбор лекарственных растений для собственных нужд осуществляются гражданами в соответствии со статьей 11 Лесного Кодекса. Ограничение заготовки гражданами пищевых лесных ресурсов и сбора ими лекарственных растений для собственных нужд может устанавливаться в соответствии со статьей 27 ЛК.

Нерегулируемая заготовка лекарственных растений может вызвать тяжелые и необратимые последствия: истощение, а в дальнейшем к деградации зарослей ягодных и лекарственных растений.

### **3.13 Особо охраняемые территории**

В границах муниципального образования «Сельсовет Аштынский» не



имеется особо охраняемых природных территорий федерального и регионального значения.

Памятник природы Сосновый бор имеет местный статус.

Общая площадь территории памятника природы составляет около 74,6 га.

Сосновый бор придает не только красивый вид, но и является природным «лекарем», поскольку выделяемые биологически активные вещества- фитонциды освежают воздух, придают ей аромат и обладают свойствами уничтожить болезнетворные микроорганизмы.

Режим особой охраны памятника природы вводится с учетом социально-экономических интересов малочисленных этнических общин, и допускает использование ими природных ресурсов в формах, обеспечивающих защиту и сохранность исконной среды проживания и традиционного образа их жизни.

На территории особо охраняемых территориях запрещается:

- промысловая, спортивная и любительская охота (за исключением случаев, предусмотренных настоящим Положением);

- спортивное и любительское рыболовство (за исключением случаев, предусмотренных настоящим Положением);

- выпас скота в лесу и по берегам водоемов;

- заготовка древесины (за исключением заготовки древесины гражданами для собственных нужд);

- проведение сплошных рубок леса (за исключением связанных со строительством, реконструкцией и эксплуатацией линейных объектов, осуществляемых в соответствии с действующим законодательством Российской Федерации и Республики Дагестан и настоящим Положением) и выборочных рубок (за исключением санитарных рубок в случае гибели насаждений от пожаров, ветровалов, вредителей и болезней);

- проведение гидромелиоративных и ирригационных работ без согласования с Минприроды Республики Дагестан;

- разработка месторождений полезных ископаемых, выполнение иных, связанных с пользованием недрами, работ (кроме случаев, установленных действующим законодательством Российской Федерации и Республики Дагестан);

- взрывные работы;
- сброс сточных вод в водоемы;
- создание объектов размещения отходов производства и потребления (за исключением специально выделенных земельных участков муниципальных образований), радиоактивных, химических, взрывчатых, токсичных, отравляющих и ядовитых веществ;
- применение пестицидов и химических средств защиты растений (за исключением случаев, предусмотренных данным Положением);
- строительство, реконструкция и капитальный ремонт объектов капитального строительства (кроме линейных сооружений), не связанных с выполнением задач, возложенных на заказник, а также с обеспечением функционирования населенных пунктов, расположенных в границах заказника;
- предоставление земельных участков (кроме находящихся в границах населенных пунктов, а также земель муниципальных образований в радиусе 1 км вокруг населенных пунктов) для индивидуального жилищного строительства, садоводства и огородничества;
- предоставление земельных участков в частную собственность, за исключением случаев, установленных федеральными законами;
- проезд и стоянка автотранспортных средств вне дорог общего пользования, а также движение по водным объектам всех видов плавучих средств в период нереста рыб и формирования скоплений пролетных и зимующих водоплавающих и околоводных птиц;
- заготовка и сбор недревесных лесных ресурсов и лекарственных растений (за исключением их заготовки и сбора гражданами для собственных нужд);
- присутствие собак, не находящихся на привязи (кроме населенных пунктов), натаска, нагонка, испытания охотничьих собак;
- устройство привалов, бивуаков, туристических стоянок и лагерей, иные формы отдыха населения за пределами специально предусмотренных для этого мест (за исключением населенных пунктов и прилегающих к ним земель муниципальных образований);
- осуществление рекреационной деятельности, влекущей за собой изменение

исторически сложившегося природного ландшафта, снижение экологических и эстетических качеств природных комплексов и их компонентов;

- интродукция чужеродных живых организмов, в том числе в целях их акклиматизации;

- сбор зоологических, ботанических, палеонтологических и минералогических коллекций без согласования с Минприроды Республики Дагестан;

- осуществление любых иных видов деятельности, влекущих за собой снижение экологической ценности этой территории или причиняющих вред охраняемым объектам растительного и животного мира и среде их обитания.



Рис 6. Сосновый бор (памятник природы).

### **3.14. Рекреация**

Для осуществления рекреационной деятельности лесные участки предоставляются государственным учреждениям, муниципальным учреждениям в постоянное (бессрочное) пользование, другим лицам - в аренду.

Основными видами рекреационной нагрузки и антропогенного воздействия в рекреационных лесах и на прилегающей к ним территории являются:

- прогулки населения летом и зимой;
- спортивные занятия.

При определении размеров лесных участков, выделяемых для осуществления рекреационной деятельности, необходимо руководствоваться оптимальной рекреационной нагрузкой на лесные экосистемы при соблюдении условий не нанесения ущерба лесным насаждениям и окружающей среде.

Устойчивость насаждений определяет способность противостоять неблагоприятным условиям роста и развития, влекущим к преждевременному распаду древостоев и смене пород. Устойчивость характеризует общее состояние насаждения, качество роста и развития, уровень естественного возобновления.

Для осуществления рекреационной деятельности в целях организации отдыха, туризма, физкультурно-оздоровительной и спортивной деятельности лица, использующие леса, могут организовывать туристические станции, туристические тропы и трассы, проведение культурно-массовых мероприятий, пешеходные, велосипедные и лыжные прогулки, конные прогулки (верхом или на повозках), занятия изобразительным искусством, познавательные и экологические экскурсии, спортивные соревнования по отдельным видам спорта, специфика которых соответствует проведению соревнований в лесу, физкультурно-спортивные фестивали и тренировочные сборы, а также другие виды организации рекреационной деятельности.

На лесных участках, представленных для осуществления рекреационной деятельности, подлежат сохранению природные ландшафты, объекты животного мира, растительного мира, водные объекты.

Правила использования лесов для осуществления рекреационной деятельности устанавливаются в соответствии со статьей 41 Лесного кодекса Российской Федерации.

### **3.15. Зоны с особыми условиями использования территорий**

Зоны с особыми условиями использования территории – это охранные, санитарно-защитные зоны, зоны охраны объектов культурного наследия (памятников истории и культуры) народов РФ, водоохранные зоны, зоны

санитарной охраны источников питьевого и хозяйственно-бытового водоснабжения, зоны охраняемых объектов, иные зоны устанавливаемые в соответствии с законодательством РФ. (п.4 ст. 1 Гр.к. от 29.12.2004г. № 190-ФЗ). В составе материалов по обоснованию, на картах выделены зоны с особыми условиями использования территории, т.е. территории, в границах которых устанавливаются ограничения на осуществление градостроительной деятельности

На карте комплексной оценки территории материалов по обоснованию генерального плана показаны существующие (утвержденные) зоны с особыми условиями использования территории:

- Охранная зона инженерных коммуникаций;
- Водоохранные зоны, прибрежные защитные и береговые полосы поверхностных водных объектов;
- Санитарно-защитные зоны;
- Придорожная полоса;
- Зоны охраны объектов культурного наследия.

Размеры санитарно-защитных зон следует устанавливать с учетом требований СанПиН 2.2.1/2.1.1.1200. Достаточность ширины санитарно-защитной зоны следует подтверждать расчетами рассеивания в атмосферном воздухе вредных веществ, содержащихся в выбросах промышленных предприятий.

В состав планировочных ограничений на использование территории входят: санитарно-защитные зоны промышленных, коммунальных и складских предприятий, охранные полосы магистральных инженерных сетей (газопроводов, ЛЭП, водоводов и др.); зоны санитарной охраны; зоны охраны памятников истории и культуры; водоохранные зоны и прибрежные полосы рек, прудов и каналов; придорожные полосы автотрасс. Вышеуказанные зоны установлены как для существующих градостроительных элементов, так и для проектируемых.

Проектом генерального плана, помимо функциональных зон, установлены зоны ограничений на использование территорий, в состав которых включены следующие:

- зоны санитарной охраны, устанавливаемые в целях защиты санитарно-эпидемиологического благополучия населения;
- санитарно-защитные зоны производственно-коммунальных и

транспортных объектов, устанавливающие специальный режим использования территории и осуществления хозяйственной деятельности в соответствии с СанПиНом 2.2.1/2.1.1.1200-03;

- охранные полосы магистральных инженерных сетей (газопроводов, ЛЭП, водоводов и др.);

- придорожные полосы автомобильных дорог регионального и межмуниципального значения (ограничения и виды разрешенной деятельности на данной территории – см. СП 34.13330);

- зоны охраны памятников истории и культуры;

- водоохранная зона и прибрежная полоса р. Уллучай, р. Анклюглючай 200 м, 100м соответственно.

#### Зоны санитарной охраны источников водоснабжения

На следующих стадиях проектирования Проект зоны санитарной охраны (ЗСО) должен быть составной частью проекта хозяйственно-питьевого водоснабжения.

Зоны санитарной охраны источников водоснабжения организуются в составе трех поясов: первый пояс (строгого режима) включает территорию расположения, площадок всех водопроводных сооружений. Его назначение – защита места водозаборных сооружений от случайного или умышленного загрязнения и повреждения. Второй и третий пояса (пояса ограничений) включают территорию, предназначенную для предупреждения загрязнения воды источников водоснабжения.

Зона санитарной охраны водопроводных сооружений, расположенных вне территории водозабора, представлена первым поясом (строгого режима), водоводов – санитарно-защитной полосой.

Решение о возможности организации зон санитарной охраны принимается на стадии проекта планировки территории, когда выбирается источник водоснабжения.

Границы зон санитарной охраны источников и сооружений водоснабжения, а также санитарно-защитной полосы водоводов устанавливаются в соответствии с СанПиНом 2.1.4.1110-02 «Зоны санитарной охраны источников водоснабжения и водопроводов питьевого назначения».

Генеральным планом исключена прокладка водоводов по территории свалок,

кладбищ, скотомогильников, а по территории промышленных и сельскохозяйственных предприятий.

Площадки для строительства водопроводных сооружений, а также планировка и застройка их территорий должны выполняться в соответствии с нормативными требованиями размещения инженерных сетей и требованиями к зонам санитарной охраны.

Для подземных источников зоны санитарной охраны устанавливаются генеральным планом от каждого одиночного водозабора (скважины) и шахтного колодца. Для подземных водозаборов предусмотрены следующие поясы санитарной охраны: I пояс – строгий режим 30÷50м, в зависимости от степени защищенности горизонта), II и III пояса – по расчету, для каждого локального водозабора или группы скважин учитывающего время возможного продвижения загрязнений, зависящего от условий конкретной территории.

Для водопроводных сооружений I пояс зоны охраны принят 15÷30м. Санитарно-защитная полоса вокруг I пояса - не менее 100м (при согласовании – до 30 м). Водоводы охраняются санитарно-защитной полосой, проходящей в сухих грунтах – не менее 50 м, независимо от диаметра водовода. Запрещается на территории I зоны строительство, не относящееся к технологии водопроводного объекта, проживание людей, в т.ч. работающих на объекте, купание, выпас скота, стирка, рыбная ловля, опрыскивание зеленых насаждений ядохимикатами.

Во II поясе необходимо регулирование отведение территорий под застройку объектами с возможной опасностью загрязнения от них источника воды, а также благоустройство существующих объектов и зеленых зон территорий.

#### Месторождения полезных ископаемых

Согласно информации Министерства природных ресурсов и экологии Республики Дагестан (письмо от 26 марта 2021 года № 15-06/2-1511/21) в пределах муниципального образования «Сельсовет Аштынский» выявленных месторождений полезных ископаемых не имеется.

Границы месторождений подлежат отнесению к границам территорий, в которых устанавливаются ограничения на осуществление градостроительной деятельности.

## Водоохранные зоны и прибрежные защитные полосы водных объектов

В соответствии со ст. 65 Водного кодекса ширина водоохранной зоны прудов, расположенных на водотоке, устанавливается равной ширине водоохранной зоны этого водотока.

Ширина прибрежной защитной полосы устанавливается в зависимости от уклона берега водного объекта и составляет тридцать метров для обратного или нулевого уклона, сорок метров для уклона до трех градусов и пятьдесят метров для уклона три и более градуса. Для расположенных в границах болот проточных и сточных озер и соответствующих водотоков ширина прибрежной защитной полосы устанавливается в размере пятидесяти метров.

Виды разрешенной деятельности в пределах водоохранной зоны, а также соответствующие ограничения устанавливаются Водным кодексом РФ. На жилых участках, производственных и коммунальных объектах, расположенных в границах водоохранной зоны должны соблюдаться правила их использования, исключающие загрязнение, засорение и истощение водных объектов.

Генеральным планом исключено:

- 1) использование сточных вод для удобрения почв;
- 2) размещение кладбищ, скотомогильников, мест захоронения отходов производства и потребления;
- 3) движение и стоянка транспортных средств (за исключением их движения по дорогам и стоянки на дорогах и в специально оборудованных местах, имеющих твердое покрытие).

В границах прибрежных защитных полос наряду с вышеназванными ограничениями проектом исключена:

- 1) распашка земель;
- 2) выпас сельскохозяйственных животных и организация для них летних лагерей, ванн.

Важнейшая роль водоохранных зон заключается в том, что они играют существенную роль в борьбе с эрозией, являются биостационарными для многих видов флоры и фауны, сохраняют интрозональные ландшафты.

Обустройство водоохранных зон и прибрежных полос предусматривает:



- защиту водного объекта от воздействия объектов-загрязнителей;
- обвалование объектов-загрязнителей и вынос их из водоохранной зоны;
- проведение лесопосадок и залужение пашни;
- упорядочивание или полное запрещение сельскохозяйственного использования;
- другие специальные мероприятия.

Перечень мероприятий определяются в проектах, которые должны быть разработаны в соответствии с нормативами и согласованы с природоохранными организациями.

#### **4. Проектные предложения и обоснование выбранного варианта размещения объектов местного значения поселения на основе анализа использования территорий поселения, возможных направлений развития этих территорий и прогнозируемых ограничений их использования**

##### ***4.1. Планировочное развитие территории поселения***

Генеральным планом муниципального образования «Сельсовет Аштынский» определены перспективные направления развития населенных пунктов, выявлены резервные площадки для жилого и общественного строительства, разработаны предложения по формированию транспортной системы, организации природного комплекса поселения, совершенствованию инженерно-технической инфраструктуры.

Проект генерального плана предусматривает дальнейшее развитие существующей территориально-планировочной структуры в увязке со вновь осваиваемыми территориями, комплексное решение экологических и градостроительных задач, развитие системы внешнего транспорта. Градостроительный прогноз перспективного направления развития сельского поселения на первую очередь строительства (до 2027 г.), на расчетный срок (до 2042 г.).

В генеральном плане поселения даны перспективные направления развития территорий населенных пунктов. Приоритетными площадками определены резервные территории в границах населенных пунктов.

Генеральный план сельского поселения выполнен с учетом сложившейся территориальной организации «Сельсовет Аштынский», его планировочной структуры, функционального зонирования, а также с учетом его географического, геополитического положения, природных условий, сложившейся инфраструктуры.

Планировочная структура поселения формируется исходя из следующих основных положений:

- сложившейся градостроительной ситуации;

- планируемым градостроительным развитием муниципального образования;
- прогнозируемого роста численности населения муниципального образования «Сельсовет Аштынский» (с 963 до 1242 человек) и обусловленной этим необходимости увеличения и развития территории населенных пунктов;
  - формирования инвестиционных площадок;
  - реконструкции внешней транспортной сети – автомобильных дорог местного значения, восстановления инфраструктуры малой авиации.

Проектом планируется сохранение территорий действующих сельскохозяйственных предприятий, КФХ.

Градостроительное развитие сельского поселения предусматривает совершенствование пространственной организации ранее застроенных территорий, пригодных для строительства.

Генеральным планом учтена вся сложившаяся планировочная структура и даны предложения по ее оптимизации и дальнейшему формированию, определены направления и территории перспективного развития населенных пунктов.

Генеральным планом основное развитие жилой зоны предлагается за счет освоения пустующих территорий.

Проектируемая жилая застройка представлена индивидуальным жилищным фондом с приусадебными участками, предельные размеры которых устанавливается в размере 0,05 га в соответствии с постановлением администрации сельского поселения.

В сельском поселении на момент подготовки генерального плана имеется необходимость в расширении территории населенных пунктов: с. Ашты, с. Худуц, с. Дирбакмахи для индивидуального жилищного строительства и социальных объектов.

При подготовке генерального плана подготовлена концепция проекта планировки территории для жилищного строительства на земельные участки

площадью 0,05 га. С учетом имеющейся потребности в предоставлении земельных участков и планируемого роста численности населения проектом генерального плана предлагается жилищное строительство на территории около 153 земельных участков.

Земельные участки, определенные под жилищное строительство, находятся в собственности администрации «Сельсовет Аштынский» и предоставлены во временное пользование жителям села.

Генеральным планом сохраняется исторически сложившийся общественно-деловой центр населенных пунктов, расположенный в центральной части самих сел. Проектом предлагается реконструкция и модернизация существующих зданий общественного назначения со строительством дополнительных объектов обслуживания.

В соответствии с проектом генерального плана резервируются площадки для размещения объектов общественного назначения, предприятий бытового обслуживания, остановочного комплекса, рыночного комплекса, спортивного комплекса, объектов малого предпринимательства, детского сада и т.д.

Общая площадь жилых зон в соответствии с проектными решениями генерального плана составит 58,01 га, что соответствует показателям, предусмотренным в СП 42.13330.2016 «Градостроительство. Планировка и застройка городских и сельских поселений. Актуализированная редакция СНиП 2.07.01-89\*»

На расчётный срок предусматривается увеличение площади жилой и общественной застройки. Численность населения на расчетный срок II этапа составит – 1242 чел.

#### ***4.2 Пересечения границ земель лесного фонда с границами населенных пунктов***

При определении планируемых границ, населенных пунктов, в границы населенных пунктов не включены земельные участки из состава земель лесного фонда. Границы населенных пунктов не пересекают границы земельных участков из

состава земель лесного фонда.

Земли лесного фонда на территории Дахадаевского района Республики Дагестан находятся в ведении ГКУ РД «Кайтагское лесничество». Леса на территории МО «Сельсовет Аштынский» относятся к Кайтагскому лесничеству (Дахадаевское участковое лесничество). В соответствии с материалами лесоустройства, представленными ГКУ РД «Кайтагскому лесничеству» на территории муниципального образования «Сельсовет Аштынский» расположены территории земель лесного фонда, которые являются собственностью Российской Федерации. Участки необходимо поставить на кадастровый учет с последующим разграничением и установлением границ лесов. Ориентировочные территории земель лесничества указаны на карте «Карта границ лесничеств и природно-рекреационного комплекса» на основании материалов: «Схематическая карта Кайтагского лесничества».

После утверждения генерального плана муниципального образования «Сельсовет Аштынский» Дахадаевского района Республики Дагестан в части границ населенных пунктов и внесения в ЕГРН сведений о границах муниципального образования, необходимо инициировать процедуру внесения изменений в данные кадастрового учета в части уточнения площади земель лесного фонда в границах поселения, уточнения сведений о площади земель лесного фонда, при необходимости устранения пересечений земель лесного фонда с земельными участками иных категорий в границах населенных пунктов в целях приведения его в соответствие с требованиями Федерального закона от 29.07.2017 № 280-ФЗ (с учетом разъяснений

Рослесхоза о подготовке документов территориального планирования и телеграммы заместителя Председателя Правительства Российской Федерации Козак Д.Н.).

#### ***4.3. Функциональное зонирование территории. Функционально-планировочный баланс территорий***

В проекте генерального плана определены земли по категориям и функциональные зоны. Это земли по категориям, установленные согласно

Земельному кодексу РФ и функциональные зоны, сформированные в границах населенных пунктов, установленные согласно Приказу №10 Министерства экономического развития.

– **Земли по категориям:**

- земли сельскохозяйственного назначения;
- земли населенных пунктов;
- земли промышленности, энергетики, транспорта, связи, радиовещания, телевидения, информатики, земли обороны, безопасности и иного специального назначения;
- земли особо охраняемых территорий и объектов;
- земли лесного фонда;
- земли водного фонда;
- земли запаса.

**Функциональные зоны в границах земель населенных пунктов:**

При подготовке генерального плана состав и виды функциональных зон зависят от существующих видов разрешенного использования земельных участков, типологии существующих объектов капитального строительства, проектных решений и определены с учетом действующего федерального законодательства, Методических рекомендаций по разработке генеральных планов поселений и городских округов, утвержденных Приказом Министерства регионального развития Российской Федерации от 26.05.2011 г. № 244, Приказа Минэкономразвития России от 09.01.2018 г. № 10 «Об утверждении Требований к описанию и отображению в документах территориального планирования объектов федерального значения, объектов регионального значения, объектов местного значения и о признании утратившим силу приказа Минэкономразвития России от 7 декабря 2016 г. № 793», и с учетом Приказа № 540 Министерства экономического развития РФ от 01 сентября 2014 года «Об утверждении классификатора видов разрешенного использования земельных участков».

Далее приводится таблица предлагаемого проектом генерального плана

функционального зонирования территории поселения.

Таблица 12. –Предлагаемое функциональное зонирование

<b>Жилые зоны</b>
Жилая зона
<b>Общественно-деловые зоны</b>
Зона специализированной общественной застройки Многофункциональная общественно-деловая зона
<b>Зона инженерной инфраструктуры</b>
Зона инженерной инфраструктуры
<b>Зона транспортной инфраструктуры</b>
Зона транспортной инфраструктуры
<b>Зоны сельскохозяйственного использования</b>
Зоны сельскохозяйственного использования
<b>Зоны рекреационного назначения</b>
Зона озелененных территорий общего пользования (парки, сады, скверы, бульвары)
<b>Иные рекреационные зоны</b>
Естественный природный ландшафт
<b>Зоны специального назначения</b>
Зона кладбищ
<b>Зона акваторий</b>
Зона акваторий

Предлагаемая структура приводит сложившееся на территории поселения функциональное зонирование к нормам действующего законодательства.

### **Баланс земель**

В таблице приводится баланс территории муниципального образования «Сельсовет Аштынский» Дахадаевского района республики Дагестан.

Таблица 13. Распределение земель муниципального образования по категориям (проектное решение)

№ п.п	Категории земель	Общая площадь, га	%
1	Земли населенных пунктов	89,21	1,08
2	Земли сельскохозяйственного назначения	7478,39	90,76
3	Земли промышленности, энергетики, транспорта, связи, радиовещания, телевидения, информатики, земли обороны, безопасности и иного специального назначения	1,49	0,02
4	земли особо охраняемых территорий и объектов	-	-
4	земли водного фонда	-	-
5	Земли лесного фонда	670,45	8,14
	<b>Итого земель в границах «Сельсовет Аштынский»</b>	<b>8239,54</b>	<b>100</b>

Таблица 14. Проектный функционально-планировочный баланс территории

№ п.п.	Наименование функциональных зон	га	%
1	Жилая зона	<b>58,01</b>	60,74
2	Многофункциональная общественно-деловая зона	<b>0,03</b>	0,03
3	Зона специализированной общественной застройки	<b>3,1</b>	3,25
4	Зона озелененных территорий общего пользования (лесопарки, парки, сады, скверы)	<b>1,82</b>	1,91
5	Зона транспортной инфраструктуры	<b>10,1</b>	10,57
6	Производственная зона сельскохозяйственных предприятий	<b>5,39</b>	5,64
7	Зоны отдыха	<b>1,12</b>	1,17
8	Зона кладбищ	<b>6,76</b>	7,08
9	Зона инженерной инфраструктуры	<b>0,08</b>	0,08
10	Иные зоны	<b>8,58</b>	8,98
11	Зона акваторий	<b>0,53</b>	0,55
	<b>ИТОГО</b>	<b>95,52</b>	<b>100,0</b>

\* с учетом определения функциональных зон за границами населенного пункта



#### **4.4. Обоснование территориального развития населенного пункта**

Развитие сельского поселения предусматривает два основных вида градостроительной деятельности: совершенствование пространственной организации ранее застроенных территорий и освоение новых площадок, пригодных для строительства.

Генеральным планом учтена вся сложившаяся планировочная структура и даны предложения по ее оптимизации и дальнейшему формированию, определены направления и территории перспективного развития населенного пункта. Учитывая предполагаемый рост населения на расчетный срок освоения проекта (2042 г.).

#### **4.5. Развитие социальной сферы**

##### Социальная инфраструктура

Наименование населенного пункта	№ на карте	Наименование объекта к строительству/реконструкции	Планируемый срок реализации
Село Ашты	1.1	Дошкольная образовательная организация на 40 уч. мест	2027
	2.1	Футбольное мини-поле	2027
	2.2	Спортивный зал	2042
	4.1	Сельский дом культуры	2042
	6.2	Сквер	2042
	6.3	Сквер	2042
	8.1	Магазин товаров/Объект общественного питания	2042
	Село Худуц	1.2	Дошкольная образовательная организация на 30 уч. мест
6.1		Сквер	2042
8.1		Объект торговли	2042
Село Дирбакмахи	2.3	Спортивная площадка	2042
	4.1	Автокемпинг	2042
	6.4	Сквер	2042
	8.1	Объект торговли	2042

Таблица 15. Мероприятия, по развитию социальной инфраструктуры

Мероприятия по развитию социальной инфраструктуры направлены на улучшения качества жизни в поселении, расширение спектра услуг, предоставляемых населению.

### Жилищный фонд и жилищное строительство

Основные цели жилищной политики – улучшение качества жизни, включая качество жилой среды и повышение в связи с этим инвестиционной привлекательности самого сельсовета.

При расчете объемов нового строительства учитывалась сложившаяся ситуация жилищных условий.

Жилищное строительство предлагается вести индивидуальными жилыми домами с приусадебными участками.

При этом будет продолжаться реконструкция сложившейся жилой застройки, выражающаяся в сносе ветхого жилья и замены его современным, благоустроенным, а также надстройке, достройке существующих жилых домов.

На территории поселения реализуется ряд программ регионального и муниципального уровня:

#### Регионального уровня

– Государственная программа Республики Дагестан «Развитие жилищного строительства в Республике Дагестан» 2020-2025 гг. (Постановление Правительства Республики Дагестан от 22.12.2014 года № 661 с изм. на 30.12.2020 года).

– Государственная программа Республики Дагестан «Комплексное развитие сельских территорий Республики Дагестан» 2020-2030 гг. (Постановление Правительства Республики Дагестан от 25.10.2019 года № 272 с изм. на 10.10.2020 г.).

– Государственная программа Республики Дагестан «Доступная среда» 2020-2022 гг. (Постановление Правительства Республики Дагестан от 18.10.2019 года № 259)

– Государственная программа Республики Дагестан «Формирование современной городской среды в Республике Дагестан» 2019-2024 гг.

(Постановление Правительства Республики Дагестан от 10.04.2019 года № 76а с изм. на 30.12.2020 г.).

Реализация мероприятий вышеперечисленных региональных программ и подготовка аналогичных муниципальных программ и их реализация на территории Дахадаевского района в целом, и муниципального образования «Сельсовет Аштынский», в частности, в значительной мере способствует решению задач государственной политики в жилищной сфере: создание необходимых условий для эффективной реализации гражданами возможностей по улучшению своих жилищных условий, а также оказание содействия в обеспечении жильем тех категорий граждан, которые не могут этого сделать самостоятельно.

#### ***4.6. Организация рекреационных зон и системы зеленых насаждений***

Основными планировочными задачами по восстановлению и созданию озеленённого природного комплекса сельского поселения и его населённых пунктов являются:

- сохранение, рациональное использование и обогащение сложившихся природных ландшафтов;
- сохранение и увеличение площадей зелёных насаждений для улучшения экологической обстановки в поселении;
- обеспечение нормативных требований по озеленению территорий населенных пунктов, в том числе зелеными насаждениями общего пользования;
- формирование целостной системы природного комплекса территории поселения, включая антропогенную его составляющую.

Поскольку в сложившихся структурах населенных пунктов поселения, а также, в силу особенностей характера рельефа, озелененные пространства и участки ценного природного ландшафта занимают незначительные площади, генеральным планом решаются задачи их расширения. В связи с чем планируется на проектируемой территории в селе Ашты разместить 2 сквера, а в сёлах Худуц и Дирбакмахи по 1 скверу. Осуществление данного решения позволит довести уровень обеспеченности зелеными насаждениями общего пользования выше 12

м<sup>2</sup>/чел.

На момент разработки генерального плана на территории населенных пунктов фактическая обеспеченность зелеными насаждениями составляет 4 м<sup>2</sup> на чел. Генеральным планом на расчетный период освоения резервируется 1,44 га рекреационных зон общего пользования, что составит 14,6 м<sup>2</sup> на человека.

Предложена организация озеленённых санитарно-защитных зон сельского поселения до жилой и общественной застройки.

По периметру населенных пунктов генеральным планом предусматривается высадка зелёных насаждений, которые наряду с существующими многолетними насаждениями обеспечат непрерывность системе озеленения.

Санитарно-защитные зоны предприятий должны быть озеленены разновысокими деревьями и кустарниками – породами с плотной кроной и обладающими абсорбционными качествами – для создания надёжных биологических барьеров (фильтров), значительно снижающих негативное влияние предприятий друг на друга и на жилую застройку.

На территории сельского поселения сохраняются все многолетние насаждения и лесополосы.

Все предусмотренные мероприятия будут способствовать созданию единой системы зеленых насаждений, устойчивой к антропогенному воздействию и способствующей благоприятному микроклимату на территории.

В целом, предлагаемые генеральным планом мероприятия по формированию природного комплекса должны приблизить его к нормативам качества окружающей среды и обеспечить устойчивое развитие территории и благоприятные условия проживания.

#### ***4.7. Памятники истории и культуры***

Целью подготовки настоящего раздела является определение мероприятий, направленных на сохранение объектов культурного наследия.

#### **Объекты культурного наследия**

Объекты культурного наследия местного значения на территории муниципального образования «Сельсовет Аштынский» не имеются.

**На территории муниципального образования «Сельсовет Аштынский» имеются памятники истории федерального значения:**

Таблица 16

№	Название памятника	Документ о принятии на госохрану
1.	Могильник раннее средневековье	Постановление Правительства РД № 11 от 28.01.1997 года
2.	Могильник раннее средневековье	Постановление Правительства РД № 11 от 28.01.1997 года
3.	Могильник раннее средневековье	Постановление Правительства РД № 11 от 28.01.1997 года

**На территории муниципального образования «Сельсовет Аштынский» имеются памятники архитектуры регионального значения:**

Таблица 17.

№	Название объекта	век	Местоположение
1.	Кладбище, сред. века		Дахадаевский район, с.Ашты, в 2 км к западу от села
2.	Мемориальная плита с надписью-хроникой, XIV в.		Дахадаевский район, с.Ашты, в центральной стене жилого дома
3.	Кладбище, XIV-XX вв.		Дахадаевский район, с.Ашты, южная сторона села
4.	Кладбище, сред. века		Дахадаевский район, в 1,5 , с.Дирбакмахи км к северо-западу от села
5.	Кладбище, сред. века		Дахадаевский район, с.Худуц, в 1 км к юго-западу от села
6.	Мечеть (резные столбы), XV в.		Дахадаевский район, с.Худуц
7.	Мечеть с минаретом, 1363-1364 гг.		Дахадаевский район, с.Худуц
8.	Мавзолей, XV в.		Дахадаевский район, с.Худуц
9.	Мельница водяная, нач. XIX в.		Дахадаевский район, с.Худуц, в 300 м к юго-востоку от села
10.	Дом Магомедова Г., кон. XIX в.		Дахадаевский район, с.Худуц, в юго-восточной части села
11.	Башня сигнально-сторожевая, XVIII в.		Дахадаевский район, с.Хуруц, в северной части села
12.	Стела надмогильная, кон. XVIII в.		Дахадаевский район, с.Худуц, на кладбище
13.	Камень с надписью		Дахадаевский район, с.Худуц, в стене дома Рабаданова Ахмеда
14.	Кладбище, XV-XX вв.		Дахадаевский район, с.Худуц, западная окраина села

В настоящее время границы территорий объектов культурного наследия и границы зон охраны объектов культурного наследия Муниципального образования «Сельсовет Аштынский» определены и поставлены на кадастровый учет.

В соответствии со ст. 36 Федерального закона от 26.06.2002 № 73-ФЗ «Об объектах культурного наследия (памятниках истории и культуры) народов Российской Федерации» (далее Федеральный закон № 73-ФЗ) проектирование и проведение землеустроительных, земляных, строительных, мелиоративных,

хозяйственных и иных работ на территории памятника или ансамбля запрещаются, за исключением работ по сохранению данного памятника или ансамбля и (или) их территорий, а также хозяйственной деятельности, не нарушающей целостности памятника или ансамбля и не создающей угрозы их повреждения, разрушения или уничтожения.

### **Общие требования к установлению градостроительных регламентов для объектов культурного наследия**

**Зоны с особыми условиями использования территории** в отношении объектов культурного наследия включают в себя предложения по организации следующих зон:

*Территория недвижимого объекта культурного наследия – памятника истории и культуры* – земельный участок, непосредственно и неразрывно связанный исторической, функциональной, земельно-имущественной общностью развития с памятником – сооружением, объектом, и составляет с памятником единый объект охраны и использования.

Границы территории памятника истории и культуры определяются с учетом исторических границ владений на наиболее значимый период формирования памятника, особенностей градостроительной эволюции, традиционной пространственно-планировочной и земельно-имущественной организации памятника и историко-культурного комплекса, владения, уровня сохранности и характера преобразования объемно-планировочной структуры, а также рубежей современного землепользования. При отсутствии детальных историко-архивных материалов, а также подробных архитектурно-ландшафтных и историко-градостроительных исследований за основу определения границ территории памятника принимаются необходимые условия физической сохранности традиционного облика и взаимосвязей с окружающей архитектурно-ландшафтной средой.

В целях обеспечения сохранности объекта культурного наследия в его исторической среде на сопряженной с ним территории устанавливаются зоны охраны объекта культурного наследия: охранный зона, зона регулирования застройки и хозяйственной деятельности, зона охраняемого ландшафта.

**Охранная зона** – территория, в пределах которой в целях обеспечения сохранности объекта культурного наследия в его историческом ландшафтном окружении устанавливается особый режим использования земель, ограничивающий хозяйственную деятельность и запрещающий строительство, за исключением применения специальных мер, направленных на сохранение и регенерацию историко-градостроительной или природной среды объекта культурного наследия.

**Зона регулирования застройки и хозяйственной деятельности** – территория, в пределах которой устанавливается режим использования земель, ограничивающий строительство и хозяйственную деятельность, определяются требования к реконструкции существующих зданий и сооружений.

Границы зон регулирования застройки и хозяйственной деятельности включают участки с существующей застройкой и территории, свободные от застройки, расположенные непосредственно у границ территории памятников, их охранной зоны.

**Зона охраняемого природного ландшафта** – территория, в пределах которой устанавливается режим использования земель, запрещающий или ограничивающий хозяйственную деятельность, строительство и реконструкцию существующих зданий и сооружений в целях сохранения (регенерации) природного ландшафта, включая долины рек, водоемы, леса и открытые пространства, связанные композиционно с объектами культурного наследия.

Зона охраняемого природного ландшафта включает отдельные фрагменты ландшафта вдоль рек и оврагов, обеспечивает эколого-градостроительные условия эффективного сохранения культурного наследия, характерных особенностей историко-культурного и природно-ландшафтного комплекса.

## **Территория памятника**

**Режим территории объектов культурного наследия – памятников истории и культуры** обеспечивает физическую сохранность (в отдельных случаях при условии необходимых защитных мероприятий – по экологии, гидрологии и т.д.) памятника и составляющих его территорию элементов, и объектов, а также сохранение традиционного облика и достоинств, являющихся предметом охраны,

взаимосвязей с окружением, возможности его изучения и полноценной научной реставрации.

**На территории объектов культурного наследия разрешается:**

– комплексная научная консервация и реставрация памятников с восстановлением утраченных элементов и воссозданием деталей, устранение или нейтрализация активно диссонансных, дисгармоничных объектов, насаждений, элементов инженерной инфраструктуры, благоустройства; восстановление традиционных пространственных характеристик и облика территории памятника.

– сохранение, выявление, реставрация и восстановление на научно-реставрационной основе исторических зданий и сооружений, пространственной структуры и планировки, подлинных элементов благоустройства, характерной растительности, композиционных взаимосвязей, главных видовых точек на базе научных исследований, исторических, археологических, инженерно-архитектурных, палеоландшафтных, гидрогеологических и биологических данных;

– производство работ на памятниках – зданиях, сооружениях, территориях, иных объектах в пределах границ территории памятника только в соответствии с проектной документацией, разработанной по реставрационному заданию и согласованной органами охраны объектов культурного наследия, при реставрационном и археологическом надзоре.

**На территории объектов культурного наследия запрещается:**

– любая строительная и хозяйственная деятельность, которая может привести к нарушению физической сохранности памятника, а также к искажению его традиционного облика, характерных взаимосвязей с окружением и условий восприятия.

– проведение землеустроительных, мелиоративных, хозяйственных и иных работ, за исключением работ по сохранению памятника и его территории, а также за исключением работ, проводимых в целях создания условий для использования объекта культурного наследия без нарушения его параметров и особенностей.

– исключается новое строительство всех видов, кроме проведения реставрации, а также необходимых инженерных и других работ только в интересах



сохранения полноценного функционирования памятника.

Любая хозяйственная деятельность на территории памятника, земляные и инженерные работы, все виды работ по сохранению, восстановлению, приспособлению к использованию и экспонированию каждого объекта охраны – памятника, по устранению или нейтрализации искажений и диссонансов проводятся только на основе и в рамках комплексного проекта реставрации.

### **Охранная зона**

**Режим использования земель в границах охранной зоны** направлен на обеспечение физической и объемно-пространственной сохранности объектов культурного наследия, исторических планировочных элементов и ландшафтов, их целостной характерной пространственной среды, древних трасс дорог, а также на сохранение и восстановление планировочных элементов исторического города.

### **Градостроительный регламент в границах охранной зоны разрешает:**

- сохранение гидрогеологических и экологических условий, необходимых для обеспечения сохранности объектов культурного наследия;
- сохранение характерной среды исторического города, условий пространственного восприятия объектов культурного наследия и характерных панорам от них, исторического землепользования;
- благоустройство территории, направленное на сохранение, использование и популяризацию объектов культурного наследия, а также на сохранение и восстановление градостроительных (планировочных, типологических, масштабных) характеристик его историко-градостроительной и природной среде;
- применение при благоустройстве и оборудовании территории охранной зоны малых архитектурных форм из традиционных материалов (дерево, кирпич, камень), исключая яркие цветовые и диссонансные архитектурные решения, нехарактерные для исторического облика города.

### **Градостроительный регламент в границах охранной зоны запрещает:**

- любое строительство, за исключением применения специальных мер, направленных на сохранение и восстановление (регенерацию) средовых особенностей объектов культурного наследия, их историко-градостроительной или природной среды;

– капитальный ремонт и реконструкцию объектов капитального строительства и их частей с изменением их размеров, пропорций и параметров, с использованием отдельных строительных материалов, цветовых решений, деталей и малых архитектурных форм, не предусмотренных проектной документацией, согласованной с органами охраны памятников;

– хозяйственную деятельность, не отвечающую требованиям для обеспечения сохранности памятников, размещение рекламы, вывесок, а также проведение непредусмотренных специальным проектом работ по озеленению территории, нарушающих восприятие объектов культурного наследия;

– размещение любых строений или сооружений временного, или постоянного характера;

### **Зоны регулирования застройки и хозяйственной деятельности**

Зоны регулирования застройки предусмотрены в соответствии с необходимостью сохранения исторически сложившейся планировочной структуры города и масштаба застройки рассматриваемой территории относительно объектов культурного наследия, исключения нарушения восприятия памятников с основных видовых точек и перекрытия основных панорам, а также исключения возможности диссонансного воздействия нового строительства.

Общими режимами использования земель в зоне регулирования застройки для всех участков являются следующие положения:

**Режим зон регулирования застройки и хозяйственной деятельности** устанавливает ограничения на функциональное использование и строительство всех видов и обеспечивает сохранение общей пространственно-композиционной роли памятника в характерной архитектурно-ландшафтной среде, традиционных панорам и видовых раскрытий.

**Режим зон регулирования застройки и хозяйственной деятельности** направлен на регламентирование реконструкции и строительства, регулирование объемных параметров – высота, протяженность, характер завершения и тип покрытия – в главных секторах обзора и лучах видимости памятников истории и культуры.

### **Градостроительный регламент в границах зон регулирования застройки и**

### **хозяйственной деятельности разрешает:**

- использование земельных участков в соответствии установленной категорией земель и функциональным назначением территории;
- строительство зданий и сооружений, не нарушающих облик объектов культурного наследия, с учетом сохранения всех точек восприятия и ценных видовых панорам;
- ликвидацию после физического износа или нейтрализацию диссонансных зданий и сооружений, нейтрализацию способом облицовки фасадов традиционными или современными строительным материалами нейтральной цветовой гаммы;
- обеспечение визуального восприятия объектов культурного наследия в его историко-градостроительной среде.

### **Предельные (минимальные и (или) максимальные) параметры разрешенного строительства, реконструкции объектов капитального строительства:**

- новое строительство, реконструкция и капитальный ремонт зданий и сооружений разрешается в соответствии с установленными для каждого конкретного участка параметрами, определяющими размеры, пропорции, строительные материалы и цветовые решения.

### **Ограничения использования земельных участков и объектов капитального строительства:**

- запрещается строительство, реконструкция, капитальный ремонт зданий и сооружений, нарушающие условия сохранности объектов культурного наследия и условия визуального восприятия с основных видовых точек, ценных панорам;
- запрещается применение при строительстве, реконструкции, капитальном ремонте зданий и сооружений агрессивных архитектурных решений, форм крыш, типов завершений, использование ярких цветовых решений и нехарактерных для сложившейся среды исторического города строительных материалов;
- запрещается хозяйственная и строительная деятельность, экологически опасная для памятников и их охранный зоны;

– запрещается размещение зданий и сооружений, производственных и транспортных объектов, активно нарушающих масштаб среды, загрязняющих водный и воздушный бассейн, почву, грунтовые и подземные воды и источники, вызывающие дигрессию растительности, опасные в пожарном отношении, взрывоопасные, вызывающие динамические воздействия;

### **Зона охраняемого природного ландшафта**

**Режим содержания и использования зоны охраняемого природного ландшафта** направлен на сохранение и восстановление комплекса и характера природного ландшафта, исключение строительства любого вида и расширения существующего, и проведения других мероприятий, нарушающих природно-историческую среду и существующие взаимосвязи с объектами культурного наследия.

**Градостроительный регламент в границах зон охраняемого природного ландшафта разрешает:**

– сохранение гидрологических и экологических условий, необходимых для обеспечения сохранности и восстановления (регенерации) охраняемого природного ландшафта;

– сохранение и восстановление сложившегося в охраняемом природном ландшафте соотношения открытых и закрытых пространств в целях обеспечения визуального восприятия объектов культурного наследия в их историко-градостроительной и природной среде, основных панорам и секторов обзора;

– проведение работ по благоустройству территории, созданию природно-рекреационных городских зон с организацией дорожек, аллей, использование малых архитектурных форм, не вносящих диссонанс в восприятие объектов культурного наследия.

**Градостроительный регламент в границах зон охраняемого природного ландшафта запрещает:**

– любое строительство в целях сохранения и восстановления композиционной связи с объектами культурного наследия природного ландшафта;

– нарушение восприятия памятников с видовых точек береговых территорий;

- хозяйственную деятельность, нарушающую гидрологические и экологические условия сохранности объектов культурного наследия, опасную в пожарном отношении, подвергающую ландшафт динамическим воздействиям;
- возведение временных построек, нарушение особенностей рельефа, разрушение берегов, захламливание территории.

### **Объекты археологического наследия**

Охранные мероприятия по памятникам археологии состоят из: включения их в единую систему зон охраны объектов культурного наследия, установки информационных знаков об объекте памятников археологии.

Для выполнения вышеперечисленных мероприятий необходима разработка специальных проектов и программ, а также привлечение коммерческих структур для их реализации.

### **Охранная зона культурного слоя**

Охранная зона культурного слоя обеспечивает сохранение остатков материальной культуры, селищ, древних кладбищ, исторических трасс древних дорог до их археологических раскопок и исследований.

### **Режим содержания охранной зоны культурного слоя.**

На территории охранной зоны культурного слоя запрещается проведение всех видов работ без согласования с органами охраны памятников и наблюдения археолога.

На земляные и другие работы, которые могут нарушить культурный слой, составляется Акт, подписанный археологом, после чего выдается в установленном порядке разрешение на необходимые работы. Эти работы ведутся под руководством археолога. По окончании раскопок археолог отмечает в Акте согласование на дальнейшее проведение работ. В случае выявления в ходе раскопок объектов, требующих консервации, музеефикации, разрешение не выдается.

### **В составе охранной зоны культурного слоя выделяются:**

Зона археологических исследований на древних территориях поселений, известных ценных объектов.

Все виды работ разрешаются только после проведения археологических исследований. При обнаружении каких-либо археологических объектов,

представляющих историко-культурную ценность и имеющих возможность консервации и музеефикации, данный участок консервируется для дальнейших исследований.

Все виды работ выполняются при обязательном участии – археолога.

Зона консервации, музеефикации ценных объектов археологии – на территории наиболее ценных участков с остатками древних построек, кладбищ и других объектов.

После охранных раскопок и разработки специальных проектов консервируются.

#### ***4.8. Развитие транспортной инфраструктуры***

Развитие и совершенствование транспортной инфраструктуры заключается в обеспечении удобных и эффективных транспортных связей путем дифференциации улиц, и проездов по категориям, реконструкции существующих транспортных узлов.

Основные приоритеты муниципальной политики в сфере развития транспортного комплекса направлены на достижение следующих целей: устранение существующих транспортных инфраструктурных ограничений развития экономики и социальной сферы района; создание современной, конкурентоспособной на рынке транспортных услуг районной транспортно-логистической инфраструктуры; обеспечение доступности и качества предоставляемых транспортных услуг в соответствии с социальными стандартами.

Проектом генерального плана предлагается выделить территорию как территорию посадочной площадки для малой авиации. В перспективе, при реализации проектных решений генерального плана, «Сельсовет Аштынский», станет основным транспортным узлом для развития туризма в горной части Республики Дагестан. От территории посадочной площадки малой авиации к основным туристическим точкам притяжения в горной части Дагестана ведут автодороги с низким качеством прокладки, которые необходимо реконструировать, что тоже учтено в генеральном плане поселения.

Расположение муниципального образования «Сельсовет Аштынский»,

труднодоступность некоторых его сел создаёт необходимые условия для развития транспортной инфраструктуры. Развитие малой авиации приведет к инвестиционной привлекательности территории и туристической привлекательности всего горного Дагестана.

Динамическая цель в сфере развития транспортного комплекса: Развитие современной и эффективной автомобильно-дорожной инфраструктуры, обеспечивающей ускорение товародвижения и снижение транспортных издержек в экономике.

Автомобильный транспорт как один из самых распространенных, мобильных видов транспорта требует наличия развитой сети автомобильных дорог с комплексом различных инженерных сооружений на них.

Федеральным законом «Об автомобильных дорогах и о дорожной деятельности в Российской Федерации» № 257-ФЗ от 08.11.2007 г. (с изменениями на 01.03.2020 г.) установлена следующая классификация автомобильных дорог в зависимости от их значения:

- 1) автомобильные дороги федерального значения;
- 2) автомобильные дороги регионального или межмуниципального значения;
- 3) автомобильные дороги местного значения;
- 4) частные автомобильные дороги.

В Республике Дагестан реализуется Государственная программа Республики Дагестан «Развитие территориальных автомобильных дорог республиканского, межмуниципального и местного значения Республики Дагестан» 2018-2024 гг. (Постановление Правительства Республики Дагестан от 29.12.2017 года № 307 с изм. на 30.12.2020 г.).

Генеральным планом выполнена дифференциация сложившихся и проектируемых поселковых транспортных систем населенных пунктов, согласно которых определены:

– основные улицы населенного пункта с шириной в красных линиях до 20 м с 2-полосным движением автотранспорта, а также проектируемые основные улицы в кварталах новой жилой застройки меридиональных и широтных направлений, которые свяжут существующие и проектируемые районы;

– основные улицы в жилой застройке с шириной в красных линиях до 15 м с 2-полосным движением автотранспорта, а также ряд проектируемых улиц, которые свяжут центры населенных пунктов с новыми кварталами и планировочными районами;

– местные улицы в жилой застройке и проезды. Их ширина в красных линиях составит от 10 до 14 м.

Проектом предложена также реконструкция сложившихся улично-дорожных сетей населенного пункта с установлением параметров улиц в соответствии с принятой градацией. Движение грузового автотранспорта по жилым улицам, в основном, исключено. Вынужденное движение отдельными маршрутами грузового автотранспорта по жилым кварталам проектом компенсируется устройством озеленения вдоль проезжих частей.

В рекреационных зонах организована возможность исключительного пешеходного движения с возможностью проезда пожарной машины и обслуживающего транспорта.

Легковые автомобили будут «парковаться» на приусадебных участках индивидуальных жилых домов.

#### ***4.9. Развитие инженерной инфраструктуры***

На момент выполнения работ по подготовке генерального плана на территории Республики Дагестан осуществляется реализация ряда целевых долгосрочных программ в сфере развития систем инженерно-технического обеспечения и связи:

- Государственная программа Республики Дагестан «Комплексное развитие сельских территорий Республики Дагестан» 2020-2030 гг. (Постановление Правительства Республики Дагестан от 25.10.2019 года № 272 с изм. на 10.10.2020 г.);

- Государственная программа Республики Дагестан «Схемы и программы развития электроэнергетики Республики Дагестан на период 2021-2025 годов» (Указ Главы Республики Дагестан от 30 июля 2020 года № 61);

- Государственная программа Республики Дагестан «Развитие



информационно-коммуникационной инфраструктуры Республики Дагестан» 2017-2022 гг. (Постановление Правительства Республики Дагестан от 28.02.2017 года № 47 с изм. на 05.11.2020 г.).

Комплекс мероприятий, предусмотренных в программах, направлен на обеспечение следующих основных целей и задач:

- повышение надежности и безопасности функционирования систем инженерно-технического обеспечения;
- улучшение качества коммунальных ресурсов и соответствующих коммунальных услуг, предоставляемых потребителям;
- повышение энергоэффективности и энергосбережения при производстве, транспортировке и потреблении коммунальных ресурсов;
- создание дополнительных мощностей на сооружениях и увеличение пропускной способности сетей в целях обеспечения доступа перспективным потребителям к коммунальным ресурсам.

Источниками финансирования республиканских программ являются средства федерального, областного и местных бюджетов, а также средства из внебюджетных источников.

Указанными программами предусматриваются работы по ремонту, реконструкции, модернизации и новому строительству значительного количества объектов систем инженерно–технического обеспечения, относящихся к объектам местного значения, в связи с чем в генеральном плане рассматривается возможность строительства/реконструкции объектов инженерной инфраструктуры.

Проектные предложения генерального плана должны стать основанием для включения предусмотренных мероприятий в указанные программы и их реализация на территории поселения.

#### ***4.10.1. Система водоснабжения***

Учитывая, что предлагаемые в генеральном плане мероприятия носят долгосрочный характер, на ближайшую перспективу рекомендуется выполнение

следующих работ по развитию систем водоснабжения в населенном пункте:

- Оформить лицензии на недропользование;
- Бурение скважин на воду.
- Строительство сетей и сооружений систем водоснабжения в населенном пункте;
- Оборудовать площадки напорно-регулирующих сооружений установками для обеззараживания воды и водоочистными установками. Подбор оборудования водоочистки осуществляется в зависимости от требуемой производительности системы водоснабжения и физико-химических характеристик воды;
- При строительстве рекомендуется применение полиэтиленовых труб, что позволит значительно сократить потери воды в системах водопровода и значительно увеличить срок эксплуатации трубопроводов;
- Установка у потребителей узлов учета потребляемой воды;
- Обустроить зоны I пояса санитарной охраны объектов водоснабжения в соответствии с СанПин 2.1.4.1110-002;
- Для пожаротушения зданий общественного назначения предлагается предусмотреть пожарный водоем объемом 100 м<sup>3</sup>, обеспечивающим тушение пожара в течение двух часов;
- Произвести кольцевание тупиковых участков водопроводных сетей с установкой на них пожарных гидрантов.

#### ***4.10.2. Система водоотведения***

В связи с расположением населенного пункта у подножия горы и склонным рельефом местности проектом генерального плана предлагается строительство самотечных канализаций в селах: Дирбакмахи, Ашты, Худуц с размещением локальных очистных сооружений. В качестве локальных очистных сооружений канализации предлагается использовать компактные блочно-модульные очистные станции с полным комплексом механической и биологической очистки, включая обезвоживание осадка.

### ***4.10.3. Санитарная очистка территории***

Исходя из реальной экономической ситуации, необходимы: формирование системы управления ТКО и ВМР, оптимизация сбора ТКО и ВМР, их транспортировки, переработки и захоронения при неизменной долгосрочной стратегии перехода от полигонного захоронения ТКО к их промышленной переработке.

Проектирование полигона ТКО на территории муниципального образования не предусмотрено.

### ***4.10.4. Электроснабжение***

Электроснабжение потребителей муниципального образования предусмотрено от электрических сетей ОАО «ДАГЭНЕРГОСЕТЬ». Электроэнергетика является основой функционирования экономики и жизнеобеспечения, поэтому стратегической задачей предприятий электроэнергетики является бесперебойное и надежное обеспечение хозяйствующих субъектов, объектов социальной сферы и населения электроэнергией.

В целях развития систем электроснабжения и обеспечения потребителей качественной электроэнергией проектом генерального плана рекомендуется сделать основной упор на реконструктивные мероприятия по сетям 10 и 0,4 кВ, которые могут включать в себя:

- замену оголенных алюминиевых проводов на самонесущий изолированный провод (СИП) с увеличением сечения согласно существующей фактической нагрузке и КТП и при необходимости замену опор;
- строительство новых линий и установку трансформаторных подстанций 10/0,4 кВ в центрах нагрузок проблемных участков и районах нового строительства. Схемы размещения линий и подстанций 10/0,4 кВ необходимо разрабатывать на стадии проектов планировки территорий.

### ***4.10.5. Система газоснабжения***

Территория муниципального образования «Сельсовет Аштынский» в настоящее время не газифицирована.

#### **4.10.6. Система теплоснабжения**

Теплоснабжение муниципального образования «Сельсовет Аштынский» в настоящее время индивидуальное на твердом топливе.

Строительство централизованных систем теплоснабжения в малых населенных пунктах экономически не эффективно. Проектом генерального плана предлагается предусмотреть теплоснабжение индивидуальное на твердом топливе, а после газификации населенного пункта на газовом топливе.

#### **4.11. Мероприятия по пожарной безопасности**

Согласно «Техническому регламенту о требованиях пожарной безопасности» (№123-ФЗ от 22.07.2008г.; гл.17; ст.76) – дислокация подразделений пожарной охраны на территориях поселений и городских округов определяется исходя из условия, что время прибытия первого подразделения к месту вызова в сельских поселениях не должно превышать 20 минут. Подразделения пожарной охраны населенных пунктов должны размещаться в зданиях пожарных депо.

Перечень ближайших пожарных депо представлен в таблице.

Таблица 18 - Перечень существующих пожарных депо

№ п/п	Наименование объектов	Ведомственная подчиненность	Адрес	Кол-во машин	Здание специальное или приспособленное	Время прибытия
1	Пожарная часть № 44 села Уркарах Дахадаевского района ГКУ РД "Центр ГО и ЧС"	Республиканская	С. Уркарах Дахадаевского района	2	Специальное	1ч30 минут
2	Пожарная часть № 52 селения с. Акуша Акушинского района ГКУ РД "Центр ГО и ЧС"	Республиканская	с. Акуша Акушинского района	2	Специальное	1ч 50 минут

Отсутствуют подразделения пожарной охраны с временем прибытия не более 20 минут.

Таблица 19. Перечень планируемых к размещению пожарных депо

№ п/п	Наименование объектов	Ведомственная подчиненность	Адрес	Кол-во машин	Здание специальное или приспособленное	Время прибытия
1	Пожарная часть № 35 селения с. Тпиг Агульского района ГКУ РД "Центр ГО и ЧС"	Республиканская	с. Тпиг Агульского района	2	Специальное	50 минут

Ближайшая доступная пожарная часть находится в селе Уркарах, время прибытия машин пожарной помощи не соответствуют временным нормативам. В связи с отсутствием на данный момент близлежащих объектов ЧС, временным решением проблемы является размещение противопожарных резервуаров и, в связи с постройкой автомобильной дороги местного значения «Ашты- Амух», возможность получения помощи от пожарной части № 35.

На территории МО «Сельсовет Аштынский» планируется разместить противопожарные резервуары количеством 5 штук:

- 2 резервуара с. Ашты
- 2 резервуар с. Худуц
- 1 резервуар с. Дирбакмахи

*Примечание: в селе Ашты имеется один противопожарный резервуар.*

На дальнейших стадиях проектирования территории населенного пункта необходимо учитывать следующие противопожарные мероприятия:

- ширина проездов для пожарной техники должна составлять не менее 6 метров;
- тупиковые проезды должны заканчиваться площадками для разворота пожарной техники размером не менее чем 15х15 метров. Максимальная протяженность тупикового проезда не должна превышать 150 метров;

– подъезд пожарных автомобилей должен быть обеспечен со всех сторон

– к односекционным зданиям многоквартирных жилых домов, общеобразовательных учреждений, детских дошкольных образовательных учреждений, лечебных учреждений со стационаром, научных и проектных организаций, органов управления учреждений;

– к зданиям, сооружениям и строениям производственных объектов по всей их длине должен быть обеспечен подъезд пожарных автомобилей: с одной стороны – при ширине здания, сооружения или строения не более 18 метров; с двух сторон – при ширине здания, сооружения или строения более 18 метров, а также при устройстве замкнутых и полужамкнутых дворов.

## **5. Оценка возможного влияния планируемых для размещения объектов местного значения поселения на комплексное развитие этих территорий**

Комплекс мероприятий по развитию объектов местного значения муниципального образования направлен на обеспечение реализации полномочий муниципального образования «Сельсовет Аштынский», а также на обеспечение возможности развития его экономики в целом с учетом приоритетных направлений, заложенных в стратегических документах комплексного социально-экономического развития (объекты местного значения - объекты капитального строительства, иные объекты, территории, которые необходимы для осуществления органами местного самоуправления полномочий по вопросам местного значения и в пределах переданных государственных полномочий в соответствии с федеральными законами, законом субъекта Российской Федерации, уставами муниципальных образований и оказывают существенное влияние на социально-экономическое развитие муниципальных районов, поселений, городских округов п.20 ст. 20, статья

1 Градостроительного кодекса РФ). Кроме положительного комплексного социально-экономического эффекта, реализация запланированных в проекте мероприятий учитывает реализацию действующих программ и нормативно-правовых актов с достижением заложенных в них целевых показателей.

Реализация мероприятий по строительству объектов местного значения, предусмотренных данным проектом, окажет непосредственное положительное влияние на повышение комфортности сельской среды, оптимизацию экологической ситуации и улучшение здоровья населения, создаст благоприятные условия для деловой и социальной инициативы, для развития производственного, административного, образовательного и культурного центра.

Планируемые генеральным планом мероприятия по размещению объектов местного значения и установлению функциональных зон обеспечат комплексное развитие территории муниципального образования, благодаря достижению стратегических целей. Стратегические цели генерального плана сформированы в соответствии с приоритетными направлениями пространственного развития,

заложенными в стратегии социально-экономического развития Российской Федерации и Республики Дагестан, а также с итогами проведенного в рамках работы над генеральным планом анализа использования территории муниципального образования, существующего ресурсного потенциала, социально экономической обстановки, динамики экономических и демографических показателей.

Стратегические цели генерального плана:

- ✓ создание комфортной и безопасной среды;
- ✓ повышение качества жизни населения за счет развития инфраструктуры;
- ✓ раскрытие туристического потенциала территории.

Основные идеи проекта по структурному преобразованию:

- устранение планировочных разрывов, комплексный подход к развитию населенного пункта в целом, создание транспортных связей внутри сельского поселения и связей с близлежащими сельскими поселениями для обеспечения целостности развития территории муниципальное образование «Сельсовет Аштынский»;

- в населенном пункте сосредоточить внимание градостроительных мероприятий на полифункциональности и формирование комфортной среды жизнедеятельности, обеспечивающих устойчивое развитие территории.

Мероприятия по территориально-пространственному развитию, оказывающие влияние на комплексное развитие территории населенного пункта:

- увеличение количества и качества жилой застройки;
- формирование общественно-деловых зон и центров, насыщенные

разнообразными функциями;

- организация рекреационных зон, благоустроенных скверов;
- размещение спортивных объектов.

Данные мероприятия позволят создать качественные условия проживания, работы и отдыха для населения, экологически благоприятное пространство жизнедеятельности на основе экологических принципов.

## **Жилищное строительство**



Создание комфортной среды предусматривается на всех территориях, в том числе планируемых под жилищное строительство, с учетом размещения новых центров культурной, деловой, общественной и коммерческой активности.

Проектом предлагается ряд участков под жилищное строительство, обеспеченных инфраструктурой в рамках комплексного планирования территорий и создания качественной среды жизнедеятельности.

Формирование благоприятной среды, социальной инфраструктуры и обеспечение условий для жизнедеятельности будет мотивировать людей к приобретению нового жилья, развитию жилищного строительства, обеспеченного транспортной, социальной, рекреационной и другой инфраструктурой, стимулировать привлечение частного бизнеса.

### **Социальная сфера**

Предусмотренное проектом размещение ряда объектов, принимая во внимание действующие социальные программы муниципального, республиканского и федерального уровня, позволит к концу расчетного срока достичь нормативной обеспеченности населения муниципального образования «Сельсовет Аштынский» учреждениями социально-культурного и коммунально-бытового обслуживания с учетом ликвидации существующего дефицита, соблюдения радиусов доступности, расселяемого населения.

### **Транспортная инфраструктура**

Планировочные предложения генерального плана предусматривают возможность обеспечения нормальной работы транспортной системы с учётом развития сельского поселения.

Развитие улично-дорожной сети должно проявиться как в качественном, так и в количественном отношении.

### **Охрана окружающей среды**

Основная идея проекта по охране окружающей среды - повышение экологической безопасности и качества среды жизнедеятельности населения.

Предусматривается соблюдение требований ограничений зон с особыми условиями использования территорий, снижение негативного воздействия существующих производственных и объектов инженерно-транспортной

инфраструктуры, бережное отношение к существующему ландшафту.

Планировочные и организационные мероприятия по улучшению экологического состояния рек и других водных объектов, охране атмосферного воздуха, охране геологической среды, обеспечению благоприятной среды для жителей, создание рекреационных территорий сделают комфортными и экологически безопасными условия жизнедеятельности населения.

### **Озеленение**

Проектом предусматривается:

Увеличение площади озелененных территорий общего пользования в т. ч.:

- Увеличится обеспеченность озелененными территориями общего пользования
- Благоустройство и озеленение существующих мест отдыха
- Строительство плоскостных спортивных сооружений.
- Увеличение площади защитного озеленения:
- создание специального озеленения территорий санитарно-защитных зон;
- площадь защитного озеленения вдоль автодорог.

### **Инженерная защита территории**

Мероприятия по инженерной защите территории от опасных природно-техногенных процессов позволят ликвидировать, а в ряде случаев уменьшить отрицательные природные и техногенные процессы, что будет способствовать благоустройству территории поселения в целом, и населённых пунктов, в частности.

### **Инженерная инфраструктура**

Мероприятия по водоснабжению позволят повысить надежность водоснабжения путем строительства централизованных сетей водоснабжения, улучшить качества жизни населения путем подключения жилой застройки к системам централизованного водоснабжения.

Мероприятия по водоотведению позволят снизить негативного воздействия на окружающую среду путем проведения мероприятий по строительству сетей водоотведения и очистных сооружений канализации, улучшить качество жизни населения путем подключения не канализованной жилой застройки к системам водоотведения.

Целью всех мероприятий по строительству систем водоотведения является обеспечение ее надежной и эффективной работы, что является важнейшей составляющей санитарно-эпидемиологического благополучия населения.

Мероприятия по газоснабжению направлены на обеспечение газификации населенного пункта.

В проекте генерального плана сформирован перечень мероприятий по развитию системы объектов социально-бытового и культурного обслуживания объектов местного значения – на основе программ, расчетов дополнительной потребности в таких объектах, с учетом прогнозируемого роста численности постоянного населения муниципального образования к концу расчетного срока. Главная задача пространственного развития муниципального образования заключается в определении территориальных возможностей сельского поселения и сопоставлении их с потребностями в размещении объектов капитального строительства в целях реализации целевых программ республиканского и сельского развития.

Планируемое размещение объектов местного значения, нацеленное на развитие транспортной, социальной и коммунальной инфраструктур, является одним из основных условий комплексного развития территории.

Генеральным планом определены потребности в строительстве объектов местного значения, исходя из региональных нормативов градостроительного проектирования, а также федеральных и региональных нормативных показателей. При разработке генерального плана уточнены потребности в строительстве объектов местного значения с учетом особенностей демографической структуры сельского поселения, радиусом доступности, а также определены территории для размещения каждого планируемого объекта местного значения в составе конкретных функциональных зон.

В разрезе отраслей социальной сферы (образование, культура и искусство, физическая культура и спорт) представлен перечень мероприятий по реконструкции действующих и строительству новых объектов капитального строительства, предусмотренных к размещению в границах сельского поселения «Сельсовет

АШТЫНСКИЙ»

**Оценка возможного влияния планируемых для размещения объектов образования на комплексное развитие территории сельского поселения**

- доведение уровня обеспеченности дошкольными, общеобразовательными учреждениями до нормативных требований;
- создание условий для получения жителями сельского поселения качественного и квалифицированного образования;
- расширение сферы приложения труда и дополнительное создание рабочих мест, закрепление трудовых ресурсов;
- развитие инфраструктуры образовательных организаций.

**Оценка возможного влияния планируемых объектов культуры на комплексное развитие территории сельского поселения**

- доведение уровня обеспеченности учреждениями культуры сельского поселения до нормативных требований;
- расширение возможностей для культурного развития жителей сельского поселения;
- создание условий для обеспечения поселения услугами по организации досуга, организации культуры, сохранения культурных ценностей, развития местного традиционного народного творчества.

**Оценка возможного влияния планируемых для размещения объектов электроснабжения на комплексное развитие территории сельского поселения**

Электроснабжение служит для обеспечения электроэнергией всех отраслей хозяйства: промышленности, сельского хозяйства, транспорта и т.д. В систему электроснабжения входят источники питания, повышающие и понижающие подстанции, питающие распределительные электрические сети, различные вспомогательные устройства и сооружения.

Улучшение условий электроснабжения и его бесперебойная работа в населенных пунктах способствует социально-экономическому развитию района, росту промышленного и сельскохозяйственного производства, улучшению условий труда и качество жизни населения.

**Оценка возможного влияния планируемых для размещения объектов**

## **водоснабжения на комплексное развитие территории сельского поселения**

Решение проблемы обеспечения гарантированной подачи воды нормативного качества в требуемом объеме возможны в результате развития систем централизованного водоснабжения; охраны источников питьевого водоснабжения; доведения качества питьевой воды до требований российских нормативов; создания нормативно-правового обеспечения в сфере питьевого водоснабжения; разработки и внедрения научно-исследовательских и конструкторских разработок с использованием современных материалов, технологий, оборудования и приборов.

Водообеспечение населенного пункта способствует социально-экономическому развитию, росту промышленного и сельскохозяйственного производства, в том числе в сфере малого бизнеса, улучшению условий труда и быта населения, созданию благоприятных условий для развития бизнеса, созданию новых рабочих мест, увеличению налоговых сборов и платежей, а также улучшению экологического состояния сельского поселения. Все это в комплексе увеличит инвестиционную привлекательность планируемой территории.

**6. Утвержденные документами территориального планирования Российской Федерации, документами территориального планирования двух и более субъектов Российской Федерации, документами территориального планирования субъекта Российской Федерации сведения о видах, назначении и наименованиях планируемых для размещения на территориях поселения объектов федерального значения, объектов регионального значения, их основные характеристики, местоположение, характеристики зон с особыми условиями использования территорий в случае, если установление таких зон требуется в связи с размещением данных объектов, реквизиты указанных документов территориального планирования, а также обоснование выбранного варианта размещения данных объектов на основе анализа использования этих территорий, возможных направлений их развития и прогнозируемых ограничений их использования**

1. Строительство вертолетной площадки.

На строительство планируется выделить участок площадью 1 га. Проект постройки запланирован в селе Худуц

Строительство ПРГ в селе Ашты.

Строительство ПРГ в селе Худуц.

Строительство Газопровода распорядительного среднего давления

**7. Утвержденные документом территориального планирования муниципального района сведения о видах, назначении и наименованиях планируемых для размещения на территории поселения, входящего в состав муниципального района, объектов местного значения муниципального района, их основные характеристики, местоположение, характеристики зон с особыми условиями использования территорий в случае, если установление таких зон требуется в связи с размещением данных объектов, реквизиты указанного документа территориального планирования, а также обоснование выбранного варианта размещения данных объектов на основе анализа использования этих территорий, возможных направлений их развития и прогнозируемых ограничений их использования**

Схемой территориального планирования муниципального района «Дахадаевский район» на территории муниципального образования «Сельсовет Аштынский» предусмотрены следующие мероприятия:

1. Строительство ФАП в селе Ашты.

Проектом генерального плана мероприятие указано как планируемый к реализации.

2. Строительство футбольного мини-поля в селе Ашты.

Проектом генерального плана мероприятие указано как планируемый к реализации.

3. Строительство спортивного зала в селе Ашты.

Проектом генерального плана мероприятие указано как планируемый к реализации.

4. Строительство АЗС с. Ашты.

Проектом генерального плана мероприятие указано как планируемый к реализации.

5. Строительство автокемпинга в селе Дирбакмахи.

Проектом генерального плана мероприятие указано как планируемый к реализации.

6. Строительство предприятия по переработке с/х продуктов в селе Худуц.

Проектом генерального плана мероприятие указано как планируемый к реализации.



## **8. Перечень основных факторов риска возникновения чрезвычайных ситуаций природного и техногенного характера**

### **8.1. Основные законодательные и нормативно-правовые документы в области безопасности**

**Закон Российской Федерации «О безопасности»**, в нем дано определение безопасности как состояния защищенности жизненно важных интересов личности, общества и государства от внутренних угроз. Этим законом определены субъекты безопасности и пути ее достижения.

**Федеральный закон РФ «О защите населения и территорий от чрезвычайных ситуаций природного и техногенного характера»**. Этот закон установил основные принципы защиты населения и территорий от чрезвычайных ситуаций. Полномочия органов государственной власти Российской Федерации и организаций в области защиты населения и территорий, а также и разграничение этих полномочий. Вопросы государственного управления в области защиты населения и территорий от чрезвычайных ситуаций, права и обязанности граждан Российской Федерации в этой области, порядок подготовки населения в области защиты от чрезвычайных ситуаций, а также необходимость создания единой государственной системы предупреждения и ликвидации чрезвычайных ситуаций. На основании этого закона разработаны соответствующие законы в субъектах Российской Федерации и другие нормативные правовые акты, регламентирующие вопросы защиты населения и территорий от чрезвычайных ситуаций и функционирования РСЧС.

**Федеральным законом РФ «Об аварийно–спасательных службах и статусе спасателей»** впервые было введено понятие «профессиональный спасатель» и установлены общие организационно–правовые и экономические основы создания и функционирования аварийно–спасательных служб и аварийно–спасательных формирований на территории Российской Федерации, а также определены отношения между различными органами, организациями и иными юридическими лицами, связанные с деятельностью аварийно–спасательных служб, права,

обязанности и ответственность спасателей и основы государственной политики в области их правовой и социальной защиты.

**Федеральный закон РФ «О гражданской обороне»** определил задачи в области гражданской обороны и правовые основы их выполнения, полномочия органов государственной власти Российской Федерации, органов исполнительной власти субъектов Российской Федерации, органов местного самоуправления и организаций независимо от их организационно–правовых форм и форм собственности, а также силы и средства гражданской обороны.

Ряд принципиальных положений, определяющих порядок и организацию защиты населения и территорий от чрезвычайных ситуаций различного характера, содержится в других законах. К этим законам, прежде всего, следует отнести Федеральные законы РФ «О пожарной безопасности», «Об обороне», «О радиационной безопасности населения», «О промышленной безопасности опасных производственных объектов», «О безопасности гидротехнических сооружений», «О социальной защите граждан, подвергшихся воздействию радиации вследствие катастрофы на Чернобыльской АЭС», «О санитарно–эпидемиологическом благополучии населения», «О чрезвычайном положении», «О военном положении».

В целях практической реализации требований законов разработано, принято и действует большое количество нормативных правовых документов. На сегодня только органы исполнительной власти субъектов РФ приняли свыше 1000 нормативных правовых актов, регулирующих отношения в этой сфере.

### ***Основные принципы защиты населения от чрезвычайных ситуаций***

**Разработка и реализация этой политики осуществляется с соблюдением следующих основных принципов:**

– защита от чрезвычайных ситуаций осуществляется в отношении всего населения Российской Федерации, а также в отношении иностранных граждан и лиц без гражданства, находящихся на территории страны;

– подготовка и реализация мероприятий по защите от чрезвычайных ситуаций осуществляются с учетом разделения предметов ведения и полномочий между федеральными органами исполнительной власти, органами исполнительной власти субъектов Российской Федерации и органами местного самоуправления;

– при возникновении чрезвычайных ситуаций обеспечивается приоритетность задач по спасению жизни и сохранению здоровья людей;

– мероприятия по защите населения и территорий от чрезвычайных ситуаций различного характера планируются и осуществляются в строгом соответствии с международными договорами и соглашениями Российской Федерации, Конституцией Российской Федерации, федеральными законами и другими нормативными правовыми актами;

– основной объем мероприятий, направленных на предупреждение чрезвычайных ситуаций, а также на максимально возможное снижение размеров ущерба и потерь в случае их возникновения, проводится заблаговременно;

– планирование и осуществление мероприятий по защите населения и территорий от чрезвычайных ситуаций различного характера проводятся с учетом экономических, природных и иных характеристик, а также особенностей территорий и степени реальной опасности возникновения чрезвычайных ситуаций;

– объем и содержание мероприятий по защите населения и территорий от чрезвычайных ситуаций различного характера определяются, исходя из принципа необходимой достаточности и максимально возможного использования имеющихся сил и средств;

– ликвидация чрезвычайных ситуаций различного характера осуществляется силами и средствами организаций, органов местного самоуправления. При недостаточности этих сил и средств в установленном законодательством Российской Федерации порядке привлекаются силы и средства федеральных органов исполнительной власти.

Роль государства в обеспечении безопасности своих граждан от природных, техногенных и других опасностей и угроз, прежде всего, заключается в создании системы соответствующих организационных структур. В России на всех уровнях

сформированы органы управления, специально уполномоченные на решение задач в области защиты населения и территорий от чрезвычайных ситуаций природного и техногенного характера

Важное место в государственной политике отводится нормативно–творческой деятельности в области гражданской обороны и защиты от чрезвычайных ситуаций. К настоящему времени по этим вопросам разработан ряд федеральных законов, постановлений Правительства Российской Федерации и других нормативных документов.

## ***8.2. Основные факторы риска возникновения чрезвычайных ситуаций природного и техногенного характера***

Основной задачей раздела, на основе анализа факторов риска возникновения ЧС природного и техногенного характера, в том числе включая ЧС военного, биолого-социального характера и иных угроз проектируемой территории целесообразно определить разработку проектных мероприятий по минимизации их последствий с учетом ИТМ ГО, предупреждения ЧС и обеспечения пожарной безопасности, а также выявлению территории, возможности застройки и хозяйственного использования которых ограничены действием указанных факторов, обеспечить при территориальном планировании выполнение требований соответствующих технических регламентов и законодательства в области безопасности.

Основные требования к разработке раздела включают в себя:

- перечень существующих и возможных источников ЧС техногенного характера на проектируемой территории, а также вблизи указанной территории;
- перечень возможных источников ЧС природного характера, которые могут оказывать воздействие на проектируемую территорию;
- перечень возможных источников ЧС биолого-социального характера;
- перечень мероприятий по обеспечению пожарной безопасности

### ***8.2.1 Анализ основных факторов риска возникновения чрезвычайных ситуаций, влияния на них факторов риска ЧС***

Основными факторами риска возникновения чрезвычайных ситуаций являются опасности (как имевшие место, так и прогнозируемые с высокой степенью вероятности), на территории поселения и существенно сказывающиеся на безопасности населения:

- террористические;
- криминальные;
- коммунально-бытового и жилищного характера;
- техногенные;
- природные;
- эпидемиологического характера;
- экологические.

#### **Террористические факторы**

К основным факторам террористического характера на территории сельского поселения образования относятся:

- нападение на политические и экономические объекты (захват, подрыв, обстрел и т.д.);
- взрывы и другие террористические акты в местах массового пребывания людей похищение людей и захват заложников;
- нападение на объекты, потенциально опасные для жизни населения в случае их разрушения или нарушения технологического режима;
- вывод из строя систем управления силовых линий электроснабжения, средств связи, компьютерной техники и других электронных приборов (электромагнитный терроризм);
- нарушение психофизического состояния людей путем программированного поведения и деятельности целых групп населения;
- внедрение через печать, радио и телевидение информации, которая может вызвать искаженное общественное мнение, беспорядки в обществе;
- проникновение с целью нарушения работы в информационные сети;

– применение химических и радиоактивных веществ в местах массового пребывания людей;

– отравление (заражение) систем водоснабжения, продуктов питания;

– искусственное распространение возбудителей инфекционных болезней.

Реализация указанных угроз может привести:

– к нарушению на длительный срок нормальной жизни населения;

– к созданию атмосферы страха;

– к большому количеству жертв.

При террористическом акте объемы разрушения и загрязнения окружающей среды будут зависеть как от характера объекта, так и характера диверсии (взрыв, пожар, отключение электроэнергии и др.).

### **Криминальные факторы**

Усиление криминализации всех сторон жизни общества наносит серьезный ущерб идеям демократизации, нарушает нормальную жизнь сельского поселения.

К основным криминальным факторам относятся:

– усиление криминального давления на жизнедеятельность сельского поселения;

– возможность срастания преступных сил с представителями властных структур;

– переход под контроль криминальных групп банков, экономических, торговых и посреднических центров;

– возможность проникновения преступных авторитетов в выборные органы законодательной власти, а также в правоохранительные органы;

– слабая раскрываемость заказных убийств, в том числе по политическим мотивам.

Реализация указанных угроз может привести:

– к появлению атмосферы страха и неуверенности в обществе;

– к возможности перехода реальной власти к преступным авторитетам;

– к парализации экономических преобразований;

– к обесцениванию демократических завоеваний.

## **Факторы коммунально-бытового и жилищного характера**

Для нормальной жизнедеятельности сельского поселения и его населения жизненно важное значение имеет устойчивое и надежное коммунально-бытовое обеспечение, устойчивость систем жизнеобеспечения города, населенных пунктов и решение жилищных проблем.

К основным факторам коммунально-бытового и жилищного характера относятся:

- повышение аварийности на инженерных коммуникациях и источниках энергоснабжения;

- возможность воздействия внешних факторов на качество воды, ограниченность водопотребления из закрытых водоисточников;

- дефицит источников теплоснабжения;

- перегруженность магистральных инженерных сетей канализации или их отсутствие;

- медленное внедрение новых технологий очистки питьевой воды, уборки улиц, утилизации производственных и бытовых отходов, энергосберегающих, малоотходных технологий, в том числе в строительстве, применение материалов, сырья, продуктов, содержащих вещества, разрушающие озоновый слой, чрезвычайно стабильных веществ, требующих специальных технологий утилизации;

- снижение надежности и устойчивости энергоснабжения, связанное с недостаточным объемом замены устаревших инженерных сетей и основного энергетического оборудования;

- снижение уровня коммунально-бытовых услуг для населения (бани, прачечные, химчистки и др.);

- возрастающий уровень утечек в сетях тепло- и водоснабжения, приводящий к вымыванию грунта и образованию провалов;

- старение жилого фонда, а также инженерной инфраструктуры населенных пунктов.

Реализация указанных угроз может привести:

- к резкому повышению аварийности на коммунально-энергетических сетях;
- к деформированию жизнедеятельности населения и функционирования экономики сельского поселения;
- к дестабилизации санитарно-эпидемиологической обстановки, повышению уровня инфекционных заболеваний;
- к снижению уровня жизнеобеспечения населения при природных чрезвычайных ситуациях, вызванных сильными морозами, засухой;
- созданию нестабильной социальной обстановки.

На территории Муниципального образования «Сельсовет Аштынский» планируется размещение объектов, где могут произойти коммунально-бытовые аварии, приведенные ниже в таблице:

Таблица 20 - объекты, где могут произойти коммунально-бытовые аварии

	Объекты водоснабжения		Газоснабжение		Электроснабжение	
	Водозаборные скважины	Очистные сооружения	ПРГ	Котельная	Т	Д
					П	Э
«Сельсовет Аштынский»	1	5	2	-	2	-

Большинство чрезвычайных ситуаций носят техногенный характер. ЧС техногенного характера – это аварии на системах жизнеобеспечения населения, аварии нефте- и газопроводов, пожары и взрывы на объектах экономики, аварии на транспорте. По категории аварийности большинство аварий относятся к локальным авариям.

Основным следствием этих аварий (технических инцидентов) по признаку отнесения к ЧС является нарушение условий жизнедеятельности населения, материальный ущерб, ущерб здоровью граждан, нанесение ущерба природной среде.

Показатель приемлемого риска ЧС техногенного характера составляет  $1 \times 10^{-6}$ .



Средний уровень индивидуального риска при авариях на взрыво- и пожароопасных объектах составляет  $7,5 \cdot 10^{-5}$  1/год для наиболее опасного и  $3 \cdot 10^{-5}$  1/год для наиболее вероятного сценария развития ЧС.

К основным причинам, способствующим возникновению чрезвычайных ситуаций техногенного характера, относятся:

- накопление негативных последствий строительства и эксплуатации оборудования, агрегатов, объектов, приведших к трансформации природно-территориальных комплексов (образование карьеров, насыпи, эрозия, пучение грунтов, подтопление и т. д.);

- механическое разрушение оборудования, резервуаров, трубопроводов, скважин;

- отсутствие современных систем управления опасными процессами;

- неудовлетворительное состояние технических средств и оборудования, которое выработало свой амортизационный срок, физически изношено и морально устарело, имеет низкую степень надежности и находится в аварийном состоянии;

- отсутствие дублирующих технических систем, альтернативы замены оборудования, агрегатов на предаварийной стадии;

- нарушение сроков и периодичности диагностики, дефектоскопии, обследования и проверки потенциально опасных объектов;

- отсутствие автоматических систем контроля функционирования оборудования, агрегатов, объектов с целью своевременного выявления возможных отказов и разрушений (например, труб);

- нарушение производственной и технологической дисциплины;

- недостаточность квалифицированных кадров.

Аварии являются также следствием ошибочно принятых в проектах технологических схем добычи, сбора, транспортировки продукции скважин, поддержания пластового давления, отступлений от проектов при их реализации, отсутствия опыта работы в нестандартных экстремальных ситуациях.

Среди чрезвычайных ситуаций техногенного характера большая доля приходится на пожары на объектах социально бытового назначения, причинами

которых в основном являются нарушения правил пожарной безопасности, правил эксплуатации электрооборудования и неосторожное обращение с огнем.

Таким образом, риск возникновения чрезвычайных ситуаций на потенциально опасных объектах и объектах жизнеобеспечения, на рассматриваемой территории, достаточно высок. Вероятность возникновения аварий с тяжелыми последствиями и большим материальным ущербом на объектах остается достаточно высокой и трудно устранимой, что может привести к чрезвычайным ситуациям территориального масштаба, поэтому требует особых мероприятий к защите населения и природной среды.

### **Факторы эпидемиологического и экологического характера**

На территории Муниципального образования «Сельсовет Аштынский» отсутствуют потенциально опасные места размещения отходов:

- полигоны ТКО – 0 шт.;
- скотомогильник – 0 шт.;
- площадка временного складирования мусора – 0 шт.

Согласно законодательству, скотомогильник является условно опасным местом захоронения животных. Следовательно, разрыть любой скотомогильник опасно, потому что мы точно не знаем, какая именно болезнь там похоронена. Захоронение должны быть огорожены, с табличками. В местах, где находятся скотомогильники, запрещена любая деятельность, которая может повредить их. Ни в коем случае нельзя над ними что-то строить. Ведь споры сибирской язвы, например, хранятся более 70 лет и, если разрыть скотомогильник, где были захоронены животные, которые умерли от сибирской язвы, может возникнуть опасная ситуация как для людей, так и для животных.

Ответственность за устройство, санитарное состояние и оборудование скотомогильников возлагается на местную администрацию, руководителей организаций, в ведении которых находятся эти объекты. Однако финансовых средств, необходимых для строительства новых и ремонта действующих скотомогильников не выделяется или же выделяется в недостаточном объеме. Территории скотомогильников, не имеющих даже табличек с предупреждающей

надписью, могут по неосведомленности использоваться населением в качестве мест для выпаса домашней скотины

Создание благополучной санитарно-эпидемиологической и экологической обстановки является неременным условием жизнедеятельности населения поселения.

### **Природные факторы**

Согласно СП 115.13330.2016. Свод правил. Геофизика опасных природных воздействий. Актуализированная редакция СНиП 22-01-95 по оценке сложности природных условий Муниципальное образование «Сельсовет Аштынский» относится к категории простых.

Однако усиливающееся воздействие человеческого общества на природную среду может привести к сложным проявлениям.

Реализация природных угроз может привести:

- к гибели и потере здоровья большого числа жителей;
- к значительному ущербу производственного и жилого фондов, культурных ценностей;
- к нарушению нормальной жизнедеятельности населения сельского поселения.

Перечень рисков природных ЧС Муниципальное образование «Сельсовет Аштынский»

приведен ниже:

- Риски возникновения ЧС природного характера, связанные с сильным ветром скорость ветра (включая порывы) - 25 м/сек, в результате чего происходит, обрыв линий электропередач в результате падений деревьев на провода, обрывом кровель легкобрасываемых конструкций, рекламных баннеров и т.д.;

- Риски возникновения ЧС природного характера, связанные с продолжительными сильными осадками возможны риски подтопления жилой зоны, находящейся в низинах при количестве осадков-50 мм и более за 12ч и менее, количество осадков 30 мм и более за 1 ч.;

- Риски возникновения ЧС, связанный с крупным градом - возможно уничтожение сельскохозяйственных угодий, посевов частично и полностью (диаметр градин – 20 мм и более);

– Риски возникновения ЧС, связанные с сильной жарой – продолжительная сухая погода и сопутствующая жара могут привести к засухе, что вызовет высыхание почвы, уничтожение сельскохозяйственных посевов;

– Риски возникновения ЧС природного характера, связанные с туманами – риск возникновения ДТП во время сильного тумана (видимость 50 м и менее);

– Риски возникновения ЧС, связанные с сильным снегом, метелью и гололедом.

### ***8.3. Выводы из оценки факторов риска ЧС природного и техногенного характера и воздействия их последствий на территорию сельского поселения, проектные обоснования минимизации их последствий с учётом инженерно-технических мероприятий гражданской обороны, предупреждения чрезвычайных ситуаций и обеспечения пожарной безопасности***

К возникновению наиболее масштабных ЧС на территории сельского поселения могут привести аварии (технические инциденты) на линиях электро-, газоснабжения, водопроводных сетях и взрывы на взрывопожароопасных объектах.

#### ***8.3.1. Чрезвычайные ситуации при авариях на объектах, расположенных на территории сельского поселения***

##### **Чрезвычайные ситуации на химически опасных объектах**

На территории Муниципального образования «Сельсовет Аштынский» химически-опасных объектов нет.

##### **Чрезвычайные ситуации на пожаро- и взрывоопасных объектах**

В результате аварий на производстве возможны взрывы и пожары, а их последствия — разрушение и повреждение зданий, сооружений, техники и оборудования, затопление территории, выход из строя линий связи, энергетических и коммунальных сетей. Следствием аварий В результате аварий на производстве возможны взрывы и пожары, а их последствия – разрушение и повреждение зданий, сооружений, техники и оборудования, затопление территории, выход из строя линий связи, энергетических и коммунальных сетей. Следствием аварий являются взрывы и пожары.

При взрывах ударная волна не только приводит к разрушениям, но и к человеческим жертвам. Степень и характер разрушений зависят, кроме мощности взрыва, от технического состояния сооружений, характера застройки и рельефа местности.

Чаще всего происходят взрывы, там, где в больших количествах применяются углеводородные газы (метан, этан, пропан). Взрываются котлы в котельных, газовая аппаратура, продукция и полуфабрикаты заводов, пары бензина и других компонентов, мука на мельницах, пыль на элеваторах, сахарная пудра на сахарных заводах, древесная пыль на деревообрабатывающих предприятиях.

Взрывы возможны в жилых помещениях, когда люди забывают выключить газ.

Взрывы на газопроводах происходят при плохом контроле за их состоянием и несоблюдении требований безопасности при их эксплуатации.

Большой материальный ущерб, а в ряде случаев и человеческие жертвы приносят внезапные обрушения зданий, мостов, других инженерных сооружений. Причины – ошибки при изыскании и проектировании, низкое качество строительных работ.

Пожары происходят всюду: на промышленных предприятиях, объектах сельского хозяйства, в учебных заведениях, детских дошкольных учреждениях, в жилых домах.

Они возникают при перевозках горючего всеми видами транспорта. Самовозгораются такие химикаты, как скипидар, камфора, нафталин.

Наиболее характерными видами травм при авариях бывают ранения, ушибы, переломы костей, разрывы и раздавливание тканей, поражение электрическим током, ожоги, отравления.

Наиболее вероятными являются сценарии, связанные:

– с аварией при переливе нефтепродуктов при заправке автомобиля на территории АЗС и разливом нефтепродуктов.

– с полным разрушением наземного резервуара с нефтепродуктами, образование смеси и аэрозоля и паров нефти с воздухом, создание взрывоопасной концентрации паров и аэрозоля нефти, взрыв и возникновение пожара АЗС.

Разрушение (прорыв) гидротехнических сооружений происходит в результате действия сил природы (землетрясения, ураганы, размывы плотин) или воздействия человека (нанесение ударов ядерным или обычным оружием по гидротехническим сооружениям, диверсионные акты), а также из-за конструктивных дефектов или ошибок проектирования.

Последствиями гидродинамических аварий являются:

– повреждение и разрушение гидроузлов и кратковременное или долговременное прекращение выполнения ими своих функций;

– поражение людей и разрушение сооружений волной прорыва, образующейся в результате разрушения гидротехнического сооружения, имеющей высоту от 2 до 12 м и скорость движения от 3 до 25 км/ч (для горных районов – до 100 км/ч);

– катастрофическое затопление обширных территорий слоем воды от 0,5 до 10 м и более.

Время, в течение которого территории могут находиться под водой, колеблется от нескольких часов до нескольких суток.

Основными причинами аварий являются: разрушение основания и недостаточность водосбросов, т.е. перелив воды через гребень плотин.

Самая большая проблема – это малые гидротехнические сооружения, среди которых почти полторы тысячи являются бесхозными.

Водность рек растет, что связано с изменениями климата. Значит, опасности на гидротехнических сооружениях тоже растут. А половина всех гидротехнических сооружений имеет предельные для безопасности сроки эксплуатации.

Положение усугубляется еще и тем, что собственниками гидротехнических сооружений должным образом не организована их безопасная эксплуатация.

Опасность разрушения плотин потенциально угрожает только областям, находящимся ниже по течению. Их катастрофическое затопление может привести к массовой гибели людей, прекращению судоходства и работы объектов экономики.

### **Чрезвычайные ситуации на биологически опасных объектах**

Основным источником распространения инфекции являются больные животные, выделяющие в окружающую среду вирус с секретами и экскретами.

Животные заражаются через предметы ухода, пищеварительный тракт с инфицированными кормами и водой, через дыхательные пути и поврежденную кожу. Механическими переносчиками вируса могут быть птицы, домашние и дикие животные, грызуны, накожные паразиты (некоторые виды клещей и вши), бывшие в контакте с больными животными.

В случае появления очага инфекции практикуется тотальное уничтожение больного животного бескровным методом, а также ликвидация всех животных в очаге и радиусе 20 км. от него. Больные и контактировавшие с больными подлежат убою с последующим сжиганием трупов.

Владельцам личных подсобных хозяйств, в которых имеется поголовье, необходимо соблюдать ряд правил, выполнение которых позволит сохранить здоровье животных и избежать экономических потерь:

- предоставлять поголовье для проводимых ветслужбой вакцинаций (против классической чумы свиней, рожи);

- содержать поголовье только закрытым (в базах, сараях), не допускать свободного выгула на территории населенных пунктов, особенно в лесной зоне;

- обрабатывать поголовье и помещение для их содержания от кровососущих насекомых (клещей, вшей, блох), постоянно вести борьбу с грызунами;

- не завозить животных без согласования с Госветслужбой;

- не использовать не обезвреженные корма животного происхождения,

- немедленно сообщать о всех случаях заболевания в государственные ветеринарные учреждения по зонам обслуживания.

В случае возникновения инфекции на неблагополучное хозяйство накладывается карантин.

Все поголовье в данном очаге инфекции уничтожают бескровным способом. Трупы, навоз, остатки корма, малоценные предметы ухода сжигают. Зола закапывают в ямы, смешивая ее с известью. Помещения и территории ферм дезинфицируют горячим 3% раствором едкого натрия, 2% раствором формальдегида.

На расстоянии 10 км вокруг неблагополучного пункта все поголовье убивают, а мясо перерабатывают на консервы.

Карантин снимают через 6 месяцев с момента убоя, а разведение в неблагополучном пункте разрешается не ранее, чем через год после снятия карантина.

### **Чрезвычайные ситуации на электроэнергетических системах и системах связи**

Аварии на электроэнергетических системах (сетях) с долговременным перерывом электроснабжения потребителей и обширных территорий приводят к прекращению снабжения зданий и сооружений электроэнергией, теплом.

Для обеспечения населения сельского поселения электроэнергией используются мощности трансформаторных пунктов и распределительных подстанций.

Для обеспечения населения сельского поселения теплом используются мощности котельных, работающих на природном газе.

Имеющиеся электроэнергетические системы и системы связи на территории муниципального образования не представляют угрозу, как источники техногенных чрезвычайных ситуаций.

### **Чрезвычайные ситуации на коммунальных системах жизнеобеспечения**

Аварии на коммунальных системах жизнеобеспечения (КСЖ) приводят к прекращению снабжения зданий и сооружений водой, электроэнергией.

Последствия от аварии на КСЖ могут оказывать поражающее действие на людей: поражение электрическим током при прикосновении к оборванным проводам, возникновением пожаров вследствие коротких замыканий и возгорания газа. Кроме того, возможно затопление территории вследствие разрушения водопроводных труб и коллекторов, ожоги людей при разрушении элементов системы паро- и теплоснабжения.



#### ***8.4. Чрезвычайные ситуации на транспортных коммуникациях***

По территории поселения не проходят автомобильные дороги федерального и регионального значения. Все дороги на территории муниципального образования-местного значения и имеют минимальную вероятность возникновения на них опасных чрезвычайных ситуаций.

Предприятия, осуществляющие деятельность по перевозке опасных и особо опасных грузов, т.е. таких веществ, материалов, изделий, отходов производственной и иной деятельности, которые, в силу присущих им свойств и особенностей, могут при их перевозке создать угрозу для жизни и здоровья людей, нанести вред окружающей природной среде, привести к повреждению или уничтожению материальных ценностей (ГОСТ 19433-88 «Грузы опасные классификация и маркировка»), должны иметь сертифицированный подвижной состав, оборудованный для перевозок опасных грузов, обученных водителей, подготовленный управленческий персонал. Предприятия формируют безопасные маршруты и согласовывают их с соответствующими органами, в предусмотренных случаях, организуют сопровождение грузов вооруженной охраной.

##### **Перевозка опасных грузов автотранспортом**

###### Перевозка легковоспламеняющихся жидкостей (ЛВЖ).

Наиболее опасными являются сценарии, связанные с аварией автоцистерны: разлив нефтепродуктов —> воспламенение паров нефтепродуктов —> взрыв автоцистерны —> пожар —> выделение токсичных газов —> поражение персонала воздушной ударной волной и тепловым излучением, токсичными газами.

###### Перевозка сжиженных углеводородных газов (СУГ).

Наиболее опасными являются сценарии, связанные с аварией при истечении СУГ в результате разгерметизации автоцистерны, образованием зоны взрывоопасных концентраций с последующим взрывом ГВС поражением персонала воздушной ударной волной и тепловым излучением, токсичными газами.

### **Аварии с ГСМ и СУГ на ближайших транспортных магистралях**

В качестве наиболее вероятных аварийных ситуаций на транспортных магистралях, которые могут привести к возникновению поражающих факторов, являются:

- разлив (утечка) из цистерны ГСМ, СУГ;
- образование зоны разлива ГСМ, СУГ (последующая зона пожара);
- образование зоны взрывоопасных концентраций с последующим взрывом ГВС (зона мгновенного поражения от пожара вспышки);
- образование зоны избыточного давления от воздушной ударной волны;
- образование зоны опасных тепловых нагрузок при горении ГСМ на площади разлива.

В качестве поражающих факторов рассматриваются:

- воздушная ударная волна;
- тепловое излучение огневых шаров (пламени вспышки) и горящих разлитий.

Предельные параметры для возможного поражения людей при аварии ГСМ представлены в следующей таблице:

Таблица 21 - Предельные параметры для возможного поражения людей при аварии ГСМ

Наименование объекта	Поражающее вещество	Радиусы зон поражения зданий, м	Радиусы зон поражения людей, м
Автомобильная дорога	Бензин, 40т	<b>на застроенном участке</b>	- порог поражения людей – 110м; - 1% пораженных – 90 м;
		- граница полных разрушений – 90 м	

Наименование объекта	Поражающее вещество	Радиусы зон поражения зданий, м	Радиусы зон поражения людей, м
		<ul style="list-style-type: none"> <li>- граница сильных разрушений – 250 м</li> <li>- граница средних разрушений – 400 м</li> <li>- граница слабых разрушений – 600 м</li> </ul>	<ul style="list-style-type: none"> <li>- 10% пораженных –80 м;</li> <li>- 50% пораженных –70 м;</li> <li>- 90% пораженных –60 м;</li> <li>- 99% пораженных –</li> <li style="text-align: center;">55 м.</li> </ul>
	Бензин, 40 т	<p style="text-align: center;"><b>на открытой местности</b></p> <ul style="list-style-type: none"> <li>- граница полных разрушений –55 м</li> <li>- граница сильных разрушений – 100 м</li> <li>- граница средних разрушений – 300 м</li> <li>- граница слабых разрушений – 700 м</li> </ul>	

Учитывая тот факт, что полностью исключить возможность возникновения пожара на объекте невозможно, персонал, спасательные службы и специалисты по чрезвычайным ситуациям должны быть осведомлены о возможных чрезвычайных ситуациях на проектируемом объекте и готовы к реальным действиям при

возникновении аварий.

### **Чрезвычайные ситуации на речном транспорте**

Риски возникновения аварий на объектах речного транспорта отсутствуют в связи с отсутствием в районе речного судоходства

### **Аварии на магистральном нефтепроводе**

Риски возникновения аварий на объектах магистрального нефтепровода отсутствуют в связи с отсутствием в муниципальном образовании объектов трубопроводного транспорта.

### ***8.5. Воздействие поражающих факторов источников природных чрезвычайных ситуаций (опасные геологические процессы, опасные гидрологические явления и процессы, опасные метеорологические явления и процессы, природные пожары)***

Возможными опасными природными явлениями, характерными для сельского поселения, являются следующие ЧС природного характера:

- бури более 30 м/с;
- град 20-31 мм
- природные пожары, в том числе лесные;
- подтопления грунтовыми водами,
- селевые потоки,
- эрозии почвы, оврагообразование.

Другие опасные природные явления (извержения вулканов, снежные лавины, цунами и др.) для территории поселения не характерны.

Виды и частота возникновения опасных природных явлений представлены в таблице.

Таблица 22 - Виды и частота возникновения опасных природных явлений

Наименование источника природного ЧС	Среднемноголетн яя
Опасные геологические процессы	1 раз в 50 лет
Опасные гидрологические явления и процессы	1 раз в 2 года
Опасные метеорологические (атмосферные)	1 раз в 100 лет
Природные пожары	Каждый год

### Опасные метеорологические явления и процессы

#### Бури, ураганы

Бури, ураганы – опасные метеорологические явления, характеризующиеся высокими скоростями ветра. Эти явления вызываются неравномерным распределением атмосферного давления на поверхности земли и прохождением атмосферных фронтов, разделяющих воздушные массы с разными физическими свойствами.

Характеристики ветрового режима, бальности и диапазона изменения скоростей ветра при ураганах, а также визуальная оценка признаков ветрового режима принята в 1963 году Всемирной Метеорологической организацией (шкала Бофорта).

Ветровые нагрузки – уровень опасности сильных ветров – высокий (среднее многолетнее число дней за год с сильным ветром 23 м/сек и более – более 1.0; возможно возникновение ЧС объектового, муниципального и межмуниципального уровня в результате нарушения устойчивости функционирования линейных объектов энергоснабжения.

Основному поражающему воздействию сильных ветров подвержены линейные объекты систем энергоснабжения и кровли зданий различного назначения.

Степень разрушения зданий и сооружений при ураганах приведена в таблице.

Таблица 23 - Степень разрушения зданий и сооружений при ураганах

п.п.	Типы конструктивных решений здания, сооружений и оборудования	Скорость ветра, м/с			
		Степень разрушения			
		слабая	средняя	сильная	полная
	Кирпичные малоэтажные здания	20-25	25-40	40-60	>60
	Складские кирпичные здания	25-30	30-45	45-55	>55
	Склады-навесы с металлическим каркасом	15-20	20-45	45-60	>60
	Трансформаторные подстанции закрыт. типа	35-45	45-70	70-100	>100
	Насосные станции наземные железобетонные	25-35	35-45	45-55	>55
	Кабельные наземные линии связи	20-25	25-35	35-50	>50
	Кабельные наземные линии	25-30	30-40	40-50	>50
	Воздушные линии низкого напряжения	25-30	30-45	45-60	>60
	Контрольно-измерительные приборы	20-25	2-35	3-45	>45

Разрушение зданий при ураганном ветре и перехлестывание проводов ЛЭП способствуют возникновению и быстрому распространению массовых пожаров.

Выпадение снега. Основными поражающими факторами сильных снегопадов, сопровождающихся морозами и ветрами, являются обрывы линий электропередач и возникновение снежных заносов. Конструкции кровли должны быть рассчитаны на восприятие снеговых нагрузок 120 кг/м<sup>2</sup>, установленных СП 20.13330.2016. Свод правил. Нагрузки и воздействия. Актуализированная редакция СНиП 2.01.07-85\* для данного района строительства. В результате обильного выпадения осадков, сопровождающих ураганный ветер, могут возникнуть затопления местности, а зимой - снежные заносы на большой территории.

Метели. В зимний период при наличии снежного покрова и скоростях ветра более 6 м/сек возникают метели. Различают общие метели (при выпадении снега и переносе выпавшего) и низовые метели (при переносе ранее выпавшего снега). Значительный ущерб, обусловленный этим явлением, связан со снижением метеорологической дальности видимости менее 500м, которая в свою очередь, ухудшает работу всех видов транспорта и строительства. В среднем число дней с метелью составляет от 10 до 25, средняя продолжительность метелей 5-8часов, максимальная – 50часов. Отмечается увеличение частоты повторяемости метелей вблизи крупных водоемов, а также в пределах ветрового коридора.

Ливневые дожди, град, шквалы. Развитие мощных кучево-дождевых облаков способствует возникновению таких опасных явлений погоды как сильные и ливневые дожди, град, шквалы. Максимальное количество выпавших осадков за последние 30 лет составило 106,4 мм в течение 12 часов.

Ущерб, обусловленный сильными дождями (интенсивность более 30 мм за сутки) и ливнями (более 30 мм за час), связан с подтоплением хозяйственных сооружений, повреждениями дорожных покрытий, нарушением работы транспорта, гибелью сельскохозяйственных посевов.

Шквалы представляют собой вихри с горизонтальной осью, возникающие при передвижении кучево-дождевых облаков. Для них характерно кратковременное усиление скорости приземного ветра (>15 м/сек) при резкой смене его направления. Разрушительная энергия шквалов значительна, этим обусловлена степень опасности их проявления.

Град образуется при наличии кучево-дождевых облаков. При диаметре градин 5-20 мм и более данное явление считается опасным. Град наиболее вероятен в теплое время года при максимуме частот в мае и сентябре. Характер распространения имеет те же тенденции, что и шквалы.

Гололед. Гололедно-изморозевые явления проявляются в виде гололеда, зернистой и кристаллической изморози, а так же сложных отложений мокрого снега. Ущерб от гололедно-изморозевых явлений обусловлен увеличением веса предметов и объектов, вследствие отложения на них частиц воды и льда. Нередко при этом

происходит обрыв ЛЭП, линий связи, вероятны оледенения транспортных магистралей, затруднения в строительных работах, в сельском хозяйстве. Возникновение гололедно-изморозевых явлений во многом зависит от проникновения теплого очень влажного воздуха на территорию, занятую более холодным воздухом. Максимальные частоты явлений отмечаются в октябре-ноябре и в декабре-январе.

### **Опасные гидрологические явления и процессы**

#### Подтопление

Подтопления отличаются довольно длительным подъемом уровня воды, наносят значительный материальный ущерб и нарушают ритм жизни населения.

Качественная характеристика причиненного ущерба подтопленной территории, как правило, зависит:

- от высоты подъема воды, которая может колебаться от 2 до 5 метров;
- от площади затопления, которая колеблется от 10 до 1000 км<sup>2</sup>;
- от площади затопления населенного пункта, которая колеблется от 20 до 100%;
- от продолжительности подтопления от 1 до 5-ти суток.
- Основными параметрами воздействия воды являются:
- размыв грунта, подмыв насыпи автодорог, земляных насыпей, опор ЛЭП;
- медленное затопление местности, домов, дорог, без существенного их разрушения.

На основе статистических данных и информации, полученной по результатам затопления территорий, МЧС получены показатели повреждения объектов на затопленных площадях при крупных паводках (скорость потока 3-4м/с). Данные показатели применимы в части подтопления территории в отношении нарушения условий жизнедеятельности населения при продолжительных подтоплениях территории населенных пунктов.

При наводнениях создается реальная угроза жизни и здоровью людей, разрушаются сооружения и коммуникации, портится оборудование, гибнут посевы и материальные ценности.



При борьбе с наводнениями и затоплениями, вызванными прорывами плотин, выполняются следующие аварийно-спасательные и другие неотложные работы:

- проведение разведки (речной, воздушной, медицинской, пожарной и других видов);
- выполнение эвакуации населения и сельскохозяйственных животных из зоны затопления;
- краткосрочное восстановление подъездных дорог и мостов формирований в район затопления;
- поиск пострадавших в районе затопления, спасение людей (снятие с возвышенных мест с помощью плавающих средств и вертолетов);
- доставка пострадавшим воды, питания и одежды, при необходимости – жилье;
- быстрое возведение дополнительных насыпей, водоотводных каналов и дамб, в т.ч. взрывным методом, чтобы предотвратить дальнейшее затопление, заделка брешей и размывов в существующих дамбах;
- спасение материальных ценностей, в т.ч. демонтаж и вывоз уникального оборудования, производственной документации;
- ликвидация повреждений коммунально-энергетических сетей;
- работы по краткосрочному восстановлению зданий и сооружений путем укрепления конструкций, угрожающих обрушением, откачка из помещений воды;
- оказание помощи во временном восстановлении дорог, снесенных мостов;
- захоронение погибшего скота;
- организация охраны общественного порядка на затопленных территориях;
- оказание первой доврачебной и медицинской помощи и др.

Основные мероприятия по защите населения при критических затоплениях, выбор оптимального варианта

Для защиты населения при затоплении местности в результате аварии с разрушением плотины могут осуществляться следующие основные мероприятия:

- самостоятельный выход населения из зоны возможного катастрофического затопления (опасной зоны);

- эвакуация населения транспортом до прихода волны прорыва;
- укрытие населения на незатапливаемых частях неразрушаемых волной прорыва объектах и участках местности;
- осуществление спасательных работ;
- оказание квалифицированной и специализированной медицинской помощи пострадавшим;
- проведение неотложных работ в интересах обеспечения жизнедеятельности населения.

Своевременная эвакуация – наиболее эффективная мера, обеспечивающая спасение практически всего населения. Эта мера будет иметь минимальные последствия для жизни и здоровья людей, связанные главным образом с их психическим перенапряжением. В зависимости от времени прихода волны прорыва эвакуация может быть осуществлена пешим порядком и с использованием транспортных средств.

Рациональный комплекс мероприятий по защите населения выбирается на основе анализа ограниченного множества комплексов защитных мероприятий. Эти комплексы складываются из сочетаний различных мероприятий, проводимых в определенной последовательности в зависимости от условий складывающейся обстановки, исходного состояния системы защиты, вариантов ее наращивания, а также результативности ранее принятых мер защиты.

### Природные пожары

Пожар представляет достаточно сложное явление, обусловленное протеканием и развитием во времени и пространстве процессов горения, массо- и теплообмена. При этом, безусловно определяющим процессом является горение.

До 80% пожаров возникает из-за нарушения населением мер пожарной безопасности при обращении с огнем в местах труда и отдыха, а также в результате использования в лесу неисправной техники. Бывает, что лес загорается от молний во время грозы.

По характеру пожары подразделяются на низовые, подземные и верховые. Чаще всего происходят низовые пожары — до 90% от общего количества. В этом

случае огонь распространяется только по почвенному покрову, охватывая нижние части деревьев, траву и выступающие корни.

При верховом беглом пожаре, который начинается только при сильном ветре, огонь продвигается обычно по кронам деревьев «скачками». Ветер разносит искры, горящие ветки и хвою, которые создают новые очаги за несколько десятков, а то и сотни метров. Пламя движется со скоростью 15 — 20 км/час.

К числу поражающих факторов, возникающих при пожарах, их параметры и степень воздействия на человеческий организм, относят:

- облучение людей и объектов окружающей среды тепловым излучением;

- воздействие на людей и объекты окружающей среды высокотемпературным полем;

- загрязнение воздуха токсичными продуктами горения и обеднение его кислородом до уровней ниже порогового в зонах теплового взаимодействия и задымления.

Облучение тепловым излучением может оцениваться по интенсивности облучения (плотности теплового потока), обычно выражаемой в кВт/м, а также по количеству тепловой энергии, поступающей на единицу поверхности объекта за определенное время.

Воздействие высокотемпературного поля оценивается по температуре в районе нахождения объекта поражения. Установлено, что при температуре, равной 80-100°С в сухом воздухе и при 50-60°С во влажном, человек без специальной теплозащиты может находиться лишь считанные минуты. Более высокая температура или длительное пребывание при указанных температурах приводят к ожогам, тепловым ударам, потере сознания и даже смертельным исходам. Предельно допустимая температура нагревания незащищенных поверхностей кожи человека составляет 40°С.

Интенсивность облучения объектов на том или ином расстоянии от зоны горения зависит от интенсивности выделения тепла при пожаре, а также от расстояния, наличия преград на пути его распространения.

## **8.6. Развитие застройки территории и размещения объектов капитального строительства**

При проектировании и строительстве объектов жилого фонда, промышленного назначения, инженерных сетей в ходе перспективного развития города и населенных пунктов, необходимо учитывать требования раздела 3 СНиП 2.01.51-90.

При проектировании и строительстве промышленных объектов требуется учитывать следующее:

– степень огнестойкости производственных, складских и административно-бытовых зданий определять в зависимости от категорий объектов по гражданской обороне и мест их размещения (п. 4.1-4.5 СНиП 2.01.51-90.);

При дальнейшей застройке населённых пунктов необходимо по отношению к этажности зданий, плотности застройки и плотности населения учитывать требования п. 3.20 -3.22 СНиП 2.01.51-90.

Новые промышленные предприятия не должны размещаться в поселениях, где строительство и расширение промышленных предприятий запрещены или ограничены, за исключением предприятий, необходимых для непосредственного обслуживания населения, а также для нужд промышленного, коммунального и жилищно-гражданского строительства.

При размещении на территории поселения зон отдыха необходимо учитывать требования п. 3.25-3.27 СНиП 2.01.51-90.

Объекты коммунально-бытового назначения вновь строящиеся, действующие и реконструируемые проектировать с учетом приспособления:

– бань и душевых промышленных предприятий – для санитарной обработки людей в качестве санитарно-обмывочных пунктов;

– прачечных, фабрик химической чистки - для специальной обработки одежды, в качестве станций обеззараживания одежды;

– помещений постов мойки и уборки подвижного состава автотранспорта на станциях технического обслуживания – для специальной обработки подвижного состава в качестве станций обеззараживания техники.

Гаражи для автобусов, грузовых и легковых автомобилей общественного

транспорта, производственно-ремонтные базы уборочных машин, и др. размещать рассредоточено и преимущественно на окраинах населенных пунктов.

### ***8.7. Обеспечение мероприятий пожарной безопасности***

На снижение риска возникновения чрезвычайных ситуаций вследствие пожаров на территории Муниципального образования «Сельсовет Аштынский» оказывают влияние следующие основные факторы.

#### **Размещение пожаро-, взрывоопасных объектов**

При дальнейшем проектировании и размещении на территории поселения пожаро-, взрывоопасных объектов необходимо учитывать требования статьи 66 «Технического регламента о требованиях пожарной безопасности», утверждённого Федеральным законом от 22 июля 2008г. №123-ФЗ.

Комплексы сжиженных природных газов должны располагаться с подветренной стороны от населенных пунктов. Склады сжиженных углеводородных газов и легковоспламеняющихся жидкостей должны располагаться вне жилой зоны населенных пунктов с подветренной стороны преобладающего направления ветра по отношению к жилым районам.

Сооружения складов сжиженных углеводородных газов и легковоспламеняющихся жидкостей должны располагаться на земельных участках, имеющих более низкие уровни по сравнению с отметками территорий соседних населенных пунктов.

#### **Противопожарное водоснабжение**

Состояние источников наружного и внутреннего противопожарного водоснабжения на территории населенных пунктов требует выполнения мероприятий по устранению имеющихся недостатков, проведению ремонтов согласно требованиям, и с учётом соблюдения нормативов расхода воды на наружное пожаротушение в населенных пунктах из водопроводной сети и установки пожарных гидрантов.

Систем противопожарного водоснабжения на территории населенного пункта отсутствует.

Требуется: проектирование и реконструкция не отвечающих требованиям

существующих источников водоснабжения. В этом случае, а также при дальнейшем проектировании расширении проектной застройки населённых пунктов в части, касающейся противопожарного водоснабжения необходимо учитывать требования статьи 68 «Технического регламента о требованиях пожарной безопасности», утверждённого Федеральным законом от 22 июля 2008г. №123-ФЗ.

На территории поселения должны быть источники наружного или внутреннего противопожарного водоснабжения.

Населенные пункты должны быть оборудованы противопожарным водопроводом. При этом противопожарный водопровод допускается объединять с хозяйственно-питьевым или производственным водопроводом.

Допускается не предусматривать водоснабжение для наружного пожаротушения в поселениях с количеством жителей до 50 человек при застройке зданиями высотой до 2 этажей.

Установку пожарных гидрантов следует предусматривать вдоль автомобильных дорог. Расстановка пожарных гидрантов на водопроводной сети должна обеспечивать пожаротушение любого обслуживаемого данной сетью здания, сооружения, строения или их части не менее чем от 2 гидрантов.

Для обеспечения пожаротушения на территории должны предусматриваться противопожарные водоемы или резервуары.

### **Проходы, проезды и подъезды к зданиям, сооружениям и строениям**

Системы подъезда пожарных автомобилей к зданиям жилых домов, общеобразовательных учреждений, детских дошкольных образовательных учреждений, лечебных учреждений со стационаром имеются, однако, не все соответствуют требованиям.

Требуется: проектирование и реконструкция не отвечающих требованиям проходов, подъездов и проездов к зданиям, сооружениям и строениям. В этом случае, а также при дальнейшем проектировании расширении проектной застройки населённых пунктов необходимо учитывать требования статьи 67 «Технического регламента о требованиях пожарной безопасности», утверждённого Федеральным законом от 22 июля 2008г. №123-ФЗ.

Подъезд пожарных автомобилей должен быть обеспечен со всех сторон - к односекционным зданиям многоквартирных жилых домов, общеобразовательных учреждений, детских дошкольных образовательных учреждений, лечебных учреждений со стационаром, научных и проектных организаций, органов управления учреждений.

К зданиям, сооружениям и строениям производственных объектов по всей их длине должен быть обеспечен подъезд пожарных автомобилей.

К зданиям с площадью застройки более 10000 м<sup>2</sup> или шириной более 100 метров подъезд пожарных автомобилей должен быть обеспечен со всех сторон.

В исторической застройке населенных пунктов допускается сохранять существующие размеры сквозных проездов (арок).

К рекам и водоемам должна быть предусмотрена возможность подъезда для забора воды пожарной техникой в соответствии с требованиями нормативных документов по пожарной безопасности.

На территории садоводческого, огороднического и дачного некоммерческого объединения граждан должен обеспечиваться подъезд пожарной техники ко всем садовым участкам, объединенным в группы, и объектам общего пользования.

Противопожарные расстояния между зданиями, сооружениями и строениями

Противопожарные расстояния между жилыми, общественными и административными зданиями, зданиями, сооружениями и строениями промышленных организаций следует принимать в соответствии от степени огнестойкости и класса их конструктивной пожарной опасности.

Противопожарные расстояния от одно-, двухквартирных жилых домов и хозяйственных построек (сарая, гаражей, бань) на приусадебном земельном участке до жилых домов и хозяйственных построек на соседних приусадебных земельных участках допускается уменьшать до 6 метров при условии, что стены зданий, обращенные друг к другу, не имеют оконных проемов, выполнены из негорючих материалов или подвергнуты огнезащите, а кровля и карнизы выполнены из негорючих материалов.

При размещении автозаправочных станций (АЗС) на территориях населенных

пунктов противопожарные расстояния следует определять от стенок резервуаров, от границ площадок для автоцистерн и технологических колодцев, от стенок технологического оборудования очистных сооружений, от границ площадок для стоянки транспортных средств и от наружных стен и конструкций зданий, сооружений и строений автозаправочных станций с оборудованием, в котором присутствуют топливо или его пары.

Противопожарные расстояния от коллективных гаражей, открытых организованных автостоянок на территориях населенных пунктов и станций технического обслуживания автомобилей до жилых домов и общественных зданий, сооружений и строений, а также до земельных участков детских дошкольных образовательных учреждений, общеобразовательных учреждений и лечебных учреждений стационарного типа на территориях населенных пунктов должны составлять не менее расстояний, приведенных в таблице 16 приложения к Федеральному закону.

#### **Размещение и оборудование пожарной охраны и пожарных депо**

Анализ пожарной обеспеченности на территории муниципального образования «Сельсовет Аштынский» показывает, что существующее размещение Отделения гос. пожарного надзора по ГУ МЧС России по РД и пожарное депо не обеспечат своевременное прибытие сил и средств противопожарной службы.

При дальнейшем развитии застройки населенного пункта, при проектировании, размещении и строительстве пожарных депо для подразделений пожарной охраны требуется учитывать положения ст. 77 «Технического регламента о требованиях пожарной безопасности» Федерального закона от 22 июля 2008 г. № 123-ФЗ.

#### ***8.8. Развитие транспортной и инженерной инфраструктур***

Система зеленых насаждений и не застраиваемых территорий должна вместе с сетью магистральных улиц обеспечивать свободный выход населения из разрушенных частей населенного пункта (в случае его поражения) в парки и леса загородной зоны.

Магистральные улицы должны прокладываться с учетом обеспечения возможности выхода по ним транспорта из жилых и промышленных районов на



загородные дороги не менее чем по двум направлениям.

При проектировании внутренней транспортной сети проектировать наиболее короткую и удобную связь центра населенного пункта, жилых и промышленных районов с железнодорожными и автобусными вокзалами, грузовыми станциями, и т.д.

Следует предусматривать строительство подъездных путей к пунктам посадки (высадки) эвакуируемого населения.

### **Источники хозяйственно-питьевого водоснабжения и требования к ним**

Водоснабжение планируется осуществить из артезианских скважин.

Качество питьевой воды должно соответствовать СанПин 2.1.4.1074-01 «Питьевая вода. Гигиенические требования к качеству воды центральных систем питьевого водоснабжения. Контроль качества», ГОСТ Р 51232-98 (2002), ГОСТ 2761-84 «Источники централизованного хозяйственно-питьевого водоснабжения. Гигиенические, технические требования и правила выбора».

При расширении жилой застройки на территории сельского поселения требуется проектирование и строительство новых артезианских скважин и магистрального водопровода для обеспечения водой жителей в соответствии с нормами п.4.11 СНиП 2.01.51-90.

Для минимизации последствий ЧС вследствие воздействия радиоактивного излучения, при проектировании источников водоснабжения на территории города необходимо учитывать требования ВСН ВК4-90 «Инструкция по подготовке и работе систем хозяйственно-питьевого водоснабжения в чрезвычайных ситуациях».

Суммарную мощность головных сооружений следует рассчитывать по нормам мирного времени. В случае выхода из строя одной группы головных сооружений мощность оставшихся сооружений должна обеспечивать подачу воды по аварийному режиму на производственно-технические нужды предприятий, а также на хозяйственно-питьевые нужды для численности населения мирного времени.

Для гарантированного обеспечения питьевой водой населения в случае выхода из строя всех головных сооружений или заражения источников водоснабжения следует иметь резервуары в целях создания в них не менее 3-суточного запаса

питьевой воды по норме не менее 10л в сутки на одного человека.

Резервуары питьевой воды должны оборудоваться также герметическими (защитно-герметическими) люками и приспособлениями для раздачи воды в передвижную тару.

### **Требования к устойчивости электроснабжения поселений и объектов**

Износ элементов электросетевых объектов понижает устойчивость к воздействию поражающих факторов чрезвычайных ситуаций и требует проведения мероприятий по их капитальному ремонту и замене.

Линейные и точечные объекты электроснабжения наиболее подвержены активному воздействию источников природных чрезвычайных ситуаций (ураганный ветер, сильный снегопад), в результате чего вероятно возникновение чрезвычайных ситуаций вследствие выхода из строя линейной части и коротких замыканий на оборудовании точечных объектов.

Для повышения устойчивости функционирования объектов электроснабжения, при реконструкции сети электроснабжения с расширением застройки населённых пунктов, возможном размещении производств требуется учитывать положения п.п.5.1, 5.3., 5.9, 5.10 СНИП 2.01.51-90).

Энергетические сооружения и электрические сети должны проектироваться с учетом обеспечения устойчивого электроснабжения особо важных объектов (участков железных дорог, газо- и водоснабжения, лечебных учреждений и др.).

Распределительные линии электропередачи энергетических систем напряжением 110-330 кВ должны быть, как правило, закольцованы и подключены к нескольким источникам электроснабжения с учетом возможного повреждения отдельных источников, а также должны по возможности проходить по разным трассам.

При проектировании систем электроснабжения следует сохранять в качестве резерва мелкие стационарные электростанции, а также учитывать возможность использования передвижных электростанций и подстанций.

При перспективном проектировании и строительстве на территории сельского поселения новых объектов электроснабжения, требуется учитывать положения

п.п.5.1, 5.3., 5.9, 5.10 СНиП 2.01.51-90.

### **Газоснабжение**

Наиболее вероятные аварии связаны с разгерметизацией участков магистрального газопровода или газопровода-отвода высокого давления в результате повреждения стенок, взрыва или пожара на ГРС (ГКС).

При проектировании системы газоснабжения на территории сельского поселения, для снижения риска при воздействии поражающих факторов техногенных ЧС, необходимо учитывать положения СНиП 2.01.51-90.

Газоснабжение территории должно разрабатываться в соответствии с требованиями СНиП 42-01-2002 «Газораспределительные системы»; Приказ от 15 ноября 2013 года N 542 Об утверждении федеральных норм и правил в области промышленной безопасности "Правила безопасности сетей газораспределения и газопотребления".

### ***8.9. Развитие сил и средств ликвидации чрезвычайных ситуаций, мониторинга и прогнозирования чрезвычайных ситуаций и организации мероприятий первоочередного жизнеобеспечения пострадавшего населения***

Мониторинг и прогнозирование чрезвычайных ситуаций на территории района осуществляется на муниципальном и объектовом уровнях.

На муниципальном уровне мониторинг чрезвычайных ситуаций осуществляется силами работников Администраций путём визуальных наблюдений, за состоянием окружающей среды, проведением проверок состояния потенциально опасных объектов, контроля проведения мероприятий устойчивости функционирования объектов, обеспечивающих жизнедеятельность населения. Прогнозирование ЧС осуществляется на основании мониторинга и информации о прогнозе ЧС, поступающей из органов управления РСЧС.

На объектовом уровне мониторинг и прогнозирование чрезвычайных ситуаций на потенциально опасных объектах и объектах, обеспечивающих жизнедеятельность населения, организуется руководителями объектов.

При организации мероприятий мониторинга и прогнозирования ЧС на территории МО необходимо руководствоваться положениями ГОСТ Р 22.1.01-95 «Безопасность в чрезвычайных ситуациях. Мониторинг и прогнозирование. Основные положения».

Организацию и проведение мероприятий первоочередного жизнеобеспечения населения, пострадавшего в чрезвычайных ситуациях, следует организовывать на основе соответствующих планов и проводить с учётом положений ГОСТ Р 22.3.03 «Безопасность в чрезвычайных ситуациях. Защита населения. Основные положения, ГОСТ Р 22.3.01-94 «Безопасность в чрезвычайных ситуациях. Жизнеобеспечение населения в чрезвычайных ситуациях». Общие требования (принят в качестве межгосударственного стандарта ГОСТ 22.3.01-97)».

### ***8.9.1. Основные мероприятия, проводимые по защите населения от чрезвычайных ситуаций***

Защита населения от чрезвычайных ситуаций включает в себя следующие мероприятия:

- оповещение населения об опасности, информирование его о порядке действий в сложившихся чрезвычайных условиях;
- эвакуация и рассредоточение;
- инженерная защита населения и территорий;
- радиационная и химическая защита;
- медицинская защита;
- обеспечение пожарной безопасности;
- подготовка населения в области гражданской обороны и защиты от чрезвычайных ситуаций.

#### ***8.9.1.1 Оповещение и информирование людей о возникновении или угрозе возникновения какой-либо опасности***

Под оповещением понимается доведение в сжатые сроки до населения на соответствующей территории заранее установленных сигналов, распоряжений и информации органов исполнительной власти субъектов Российской Федерации и

органов местного самоуправления относительно возникающих угроз и порядка поведения в этих условиях. Ответственность за организацию и практическое осуществление оповещения на объектах экономики несет первый руководитель.

В системе РСЧС порядок оповещения населения предусматривает, прежде всего, при любой чрезвычайной ситуации включение электрических сирен, прерывистый звук которых означает передачу единого сигнала опасности «Внимание всем!».

Услышав этот сигнал, необходимо немедленно включить радиоприемник, телевизор и прослушать информацию о характере и масштабах угрозы, а также рекомендации о поведении в этих условиях.

Таблица 24- Охват населения различными средствами оповещения Муниципальное образование «Сельсовет Аштынский», в %.

Население	Электр о сирена ми	Провод ным вещани е м	Радиовеща нием УКВ-ЧМ	Телевеща нием	Сотовой связью	ОКС ИОН
Сельское	80	-	-	100	100	-
Итого	80	-	-	100	100	-

-

Сигналы (распоряжения) и информация оповещения передаются оперативными дежурными службами органов, осуществляющих управление гражданской обороной, вне всякой очереди, с использованием всех имеющихся в их распоряжении средств связи и оповещения.

Передача сигналов (распоряжений) и информации оповещения может осуществляться в автоматизированном и в неавтоматизированном режиме. В автоматизированном режиме передача сигналов (распоряжений) и информации оповещения осуществляется с использованием специальных технических средств оповещения, сопряженных с каналами сети связи общего пользования, ведомственных сетей связи и сетей вещания. В неавтоматизированном режиме передача сигналов (распоряжений) и информации оповещения осуществляется с

использованием средств и каналов связи общегосударственной сети связи, ведомственных сетей связи и сетей вещания.

В мирное время существует один сигнал «Внимание всем».

#### ***8.9.1.2. Эвакуация один из основных способов защиты населения от воздействия поражающих факторов чрезвычайных ситуаций***

В некоторых ситуациях (длительное радиоактивное загрязнение местности) этот способ является единственно возможным. Сущность эвакуации заключается в организованном перемещении населения, материальных и культурных ценностей в безопасные районы.

Виды и способы эвакуации классифицируются по разным признакам:

**Упреждающая (заблаговременная)** эвакуация населения из зон возможных чрезвычайных ситуаций проводится при получении достоверных данных о высокой вероятности возникновения аварии на потенциально опасных объектах или стихийного бедствия с катастрофическими последствиями (наводнение, оползень, сель и др.). Основанием для ее проведения является краткосрочный прогноз возникновения аварии или стихийного бедствия на период от нескольких десятков минут до нескольких суток. Вывоз (вывод) населения в этом случае может осуществляться при малом времени упреждения и в условиях воздействия на людей поражающих факторов чрезвычайной ситуации.

**Экстренная (безотлагательная)** эвакуация населения может также проводиться в случае нарушения нормального жизнеобеспечения населения, при котором возникает угроза жизни и здоровью людей. Критерием для принятия решения на проведение эвакуации в данном случае является превышение нормативного времени восстановления систем, обеспечивающих удовлетворение жизненно важных потребностей человека.

В зависимости от охвата эвакуационными мероприятиями населения, оказавшегося в зоне чрезвычайной ситуации, эвакуация может быть общей или частичной. Общая эвакуация предполагает вывоз (вывод) всех категорий населения из зоны чрезвычайной ситуации. Частичная эвакуация предусматривает вывоз (вывод) из зоны чрезвычайной ситуации нетрудоспособного населения, детей

дошкольного возраста, учащихся школ, лицеев, колледжей и т. п. Выбор варианта проведения эвакуации проводится с учетом масштабов распространения и характера опасности, достоверности прогноза ее реализации, а также перспектив хозяйственного использования производственных объектов, размещенных в зоне действия поражающих факторов. Основанием для принятия решения на проведение эвакуации является угроза жизни и здоровью людей, оцениваемая по заранее установленным для каждого вида опасностей критериям. Она проводится, как правило, по территориально–производственному принципу. В некоторых случаях эвакуация может осуществляться по территориальному принципу.

Способы и сроки проведения эвакуации определяют в зависимости от масштабов чрезвычайной ситуации, численности оставшегося в опасной зоне населения, наличия транспорта и других местных условий. В безопасных районах эвакуированное население находится до особого распоряжения.

Одним из мероприятий по защите от чрезвычайных ситуаций в основном военного характера является рассредоточение.

Рассредоточение – это комплекс мероприятий по организованному вывозу (выводу) из категорированных городов и размещению в загородной зоне для проживания и отдыха персонала объектов экономики, производственная деятельность которых в военное время будет продолжаться в этих городах.

Рассредоточению подлежат:

– персонал уникальных (специализированных) объектов экономики, для продолжения работы которых соответствующие производственные базы располагаются в категорированных городах, а в загородной зоне отсутствуют;

– персонал организаций, обеспечивающих производство и жизнедеятельность объектов категорированных городов (городских энергосетей, коммунального хозяйства, общественного питания, здравоохранения, транспорта, связи и т. п.).

Он размещается в ближайших к границам категорированных городов районах загородной зоны вблизи железнодорожных, автомобильных и водных путей сообщения. Районы его размещения в загородной зоне оборудуются противорадиационными и простейшими укрытиями.

Наиболее эффективным среди указанных мероприятий является укрытие населения в защитных сооружениях гражданской обороны.

Убежища классифицируют по их защитным свойствам, вместимости, месту расположения, обеспечению фильтровентиляционным оборудованием, времени возведения.

Убежища обеспечивают защиту укрывающихся в них людей от всех поражающих факторов ядерного взрыва, ударной волны, отравляющих веществ, бактериологических средств и теплового воздействия при пожарах. Их возводят на участках местности, не подвергающихся затоплению. Они имеют входы и выходы с такой же степенью защиты, что и основные помещения, а на случай их завала оборудуются аварийные выходы и свободные подходы.

Противорадиационные укрытия (ПРУ) используются главным образом для защиты от радиоактивного заражения населения сельской местности и небольших городов. Часть из них возводится заблаговременно в мирное время, другие приспособляются при угрозе чрезвычайной ситуации или возникновении вооруженного конфликта. Как правило, их устраивают в подвалах, цокольных и первых этажах зданий, в сооружениях хозяйственного назначения (погребях, подпольях, овощехранилищах). ПРУ обеспечивают необходимое ослабление радиоактивных излучений, защищают при авариях на химически опасных объектах и некоторых стихийных бедствиях (бурях, ураганах, смерчах, тайфунах, снежных заносах). Поэтому их располагают вблизи мест проживания или работы большинства укрываемых. Кроме убежищ и ПРУ для защиты населения используются простейшие укрытия.

## ***8.10. Профилактические мероприятия по снижению риска чрезвычайных ситуаций***

### ***8.10.1. Профилактика ЧС техногенного и природного характера***

В целях предупреждения чрезвычайных ситуаций техногенного и природного характера, снижения людских и материальных потерь в случае возникновения ЧС необходимо:

- осуществлять мероприятия по снижению риска возникновения ЧС,



– проводить работу по совершенствованию анализа риска,

– осуществлять прогнозирование возникновения чрезвычайных ситуаций, исходя из статистики ЧС, в зависимости от времени года, географических особенностей и экономических условий.

Для наблюдения за опасными природными явлениями в поселении необходимо:

– укреплять и развивать существующую сеть гидрологических постов по крупным рекам.

– осуществлять постоянный мониторинг окружающей среды.

Для оповещения населения о ЧС техногенного и природного характера необходимо:

– проводить работу по включению автономных электросирен, с последующей передачей речевой информации по каналам телевидения, проводного и УКВ-ЧМ радиовещания, в систему централизованного оповещения гражданской обороны Ростовской области.

– внедрять новые информационные технологии в интересах противодействия чрезвычайным ситуациям.

– использовать действующую систему оперативного информирования населения через электронные и печатные средства массовой информации.

Совершенствовать подготовку руководящего состава и специалистов РСЧС обучением населения действиям в чрезвычайных ситуациях.

Повышать устойчивость функционирования объектов экономики в чрезвычайных ситуациях.

Для предупреждения и ликвидации последствий стихийных бедствий создавать резервы материальных и финансовых средств:

– сформировать местные резервы в муниципальных образованиях;

– создать резервы материальных ресурсов на объектах экономики.

Осуществлять комплекс мероприятий по надзору за выполнением мероприятий по предупреждению чрезвычайных ситуаций и готовностью к действиям при их возникновении.

Всесторонне развивать систему страховой защиты населения и территорий от

чрезвычайных ситуаций, обеспечить экономическую поддержку мероприятий по предупреждению чрезвычайных ситуаций, осуществляемых государственными органами исполнительной власти, органами местного самоуправления, предприятиями и организациями (независимо от организационно – правовых форм и вида собственности) и страхового покрытия ущерба в случае их возникновения.

Разрабатывать и внедрять целевые и научно-технические программы, в которых определены мероприятия по снижению рисков и смягчению последствий чрезвычайных ситуаций техногенного и природного характера, с конкретным объемом финансирования на ремонтные работы и строительство дорог с твердым покрытием, оснащение пожарных частей МЧС.

Повышать эффективность радиационной и химической защиты населения и территорий используя:

- организацию технического обслуживания и хранения имущества накопленного фонда средств индивидуальной защиты для населения;

- освежение средств индивидуальной защиты и приборов радиационной и химической разведки;

- совершенствование систем наблюдения и контроля химически опасных производств;

- повышать требовательность и эффективность работы контролирующих органов и инспекций за выполнением мероприятий по предупреждению чрезвычайных ситуаций. Особенно обратить внимание на выполнение требований остановки и консервации технологических процессов и линий при прекращении деятельности предприятия, банкротстве предприятий.

#### ***8.10.2. Основные мероприятиям по защите населения во время радиационной аварии:***

- обнаружение факта аварии и оповещение о ней;

- разведка радиационной обстановки в районе аварии;

- организация радиационного контроля;

- установление и поддержание режима радиационной безопасности;

– проведение (при необходимости) на ранней стадии аварии йодной профилактики населения, персонала аварийного объекта и участников ликвидации последствий аварии;

– обеспечение населения, персонала аварийного объекта и участников ликвидации последствий аварии средствами индивидуальной защиты и использование этих средств;

– укрытие населения, оказавшегося в зоне аварии, в убежищах и укрытиях, обеспечивающих его защиту;

– санитарная обработка населения, персонала аварийного объекта и участников ликвидации последствий аварии;

– дезактивация аварийного объекта, объектов производственного, социального, жилого назначения, территории, сельскохозяйственных угодий, транспорта, других технических средств, средств защиты, одежды, имущества, продовольствия и воды;

– эвакуация или отселение граждан из зон, в которых уровень загрязнения превышает допустимый для проживания населения.

### ***8.10.3 Основные мероприятия по защите населения в случае химической аварии:***

– обнаружение факта химической аварии и оповещение о ней;

– разведка химической обстановки в зоне химической аварии;

– соблюдение режимов поведения на территории, зараженной АХОВ, норм и правил химической безопасности;

– обеспечение населения, персонала аварийного объекта и участников ликвидации последствий химической аварии средствами индивидуальной защиты органов дыхания и кожи, применение этих средств;

– эвакуация населения (при необходимости) из зоны аварии и зон возможного химического заражения;

– укрытие населения и персонала в убежищах, обеспечивающих защиту от АХОВ;

– оперативное применение антидотов и средств обработки кожных покровов;

– санитарная обработка населения, персонала аварийного объекта и участников ликвидации последствий аварии;

– дегазация аварийного объекта, объектов производственного, социального, жилого назначения, территории, технических средств, средств защиты, одежды и другого имущества.

#### ***8.10.4. Мероприятия медицинской защиты:***

– подготовка медперсонала к действиям в чрезвычайных ситуациях, медико–санитарная и морально–психологическая подготовка населения;

– заблаговременное накопление медицинских средств индивидуальной защиты, медицинского имущества и техники, поддержание их в готовности к применению;

– поддержание в готовности больничной базы органов здравоохранения независимо от их ведомственной принадлежности и развертывание при необходимости дополнительных лечебных учреждений;

– медицинская разведка в очагах поражения и в зоне чрезвычайной ситуации;

– проведение лечебно–эвакуационных мероприятий в зоне чрезвычайной ситуации;

– медицинское обеспечение населения в зоне чрезвычайной ситуации и участников ликвидации ее последствий;

– контроль продуктов питания, пищевого сырья, фуража, воды и водоисточников;

– проведение санитарно–гигиенических и противоэпидемических мероприятий с целью обеспечения эпидемического благополучия в зонах чрезвычайных ситуаций.

#### ***8.10.5 Мероприятия по обеспечению пожарной безопасности:***

– нормативное правовое регулирование и осуществление государственных мер в области пожарной безопасности;

– разработка и осуществление мер пожарной безопасности;

– реализация прав, обязанностей и ответственности граждан в области пожарной безопасности;

- проведение противопожарной пропаганды и обучение населения правилам пожарной безопасности;
- содействие деятельности добровольных пожарных дружин и объединений пожарной охраны, привлечение населения к обеспечению пожарной безопасности;
- информационное обеспечение в области пожарной безопасности;
- осуществление государственного пожарного надзора и других контрольных функций по обеспечению пожарной безопасности;
- лицензирование деятельности, сертификация продукции и услуг в области пожарной безопасности;
- противопожарное страхование, установление налоговых льгот и осуществление иных мер социального и экономического стимулирования обеспечения пожарной безопасности;
- тушение пожаров и проведение связанных с ними первоочередных аварийно-спасательных работ.

#### ***8.10.6. Предупреждение массовых инфекционных заболеваний и отравлений людей***

Обеспечить выполнение федеральных и областных законов, целевых программ по предупреждению распространения инфекционных заболеваний, проводить профилактику массовых инфекционных заболеваний людей.

Укреплять материально-техническую базу инфекционных больниц, отделений, кабинетов и своевременно проводить обновление санитарного транспорта.

Создать резервы медицинских препаратов и имущества, специфических иммуноглобулинов, сывороток, применяемых для экстренной профилактики и лечения инфекционных больных.

Обеспечить выполнение основных федеральных и областных законов, целевых программ по предупреждению и распространению инфекционных заболеваний.

Укреплять материально-техническую базу инфекционных больниц, отделений, кабинетов в поселении.

Повысить укомплектованность органов управления здравоохранением врачебными кадрами (инфекционисты, эпидемиологи, врачи-микробиологи).

Широко использовать все формы и методы массовой информации и обучения населения (в первую очередь - неработающего) мерам профилактики инфекционных заболеваний.

В интересах медицинской службы на объектах экономики сформировать санитарные дружины.

#### ***8.10.7. Предупреждение эпизоотии, эпифитотий и вспышек массового размножения наиболее опасных болезней и вредителей сельскохозяйственных растений, и леса***

Проводить мероприятия по профилактике инфекционных заболеваний сельскохозяйственных животных и птицы в полном объеме:

– диагностические исследования крупного рогатого скота на туберкулез, бруцеллез, лейкоз и лептоспироз;

– профилактические прививки против сибирской язвы крупного рогатого скота, лошадей, овец и коз.

Улучшить ассортимент применяемых пестицидов в сторону увеличения количества наиболее эффективных и современных препаратов для обработки против сорняков сельхозугодий.

Выполнить объем работ по предупреждению болезней леса:

– лесопатологическое обследование;

– очистка леса от захламленности;

– санитарные рубки.

Проводить работу по приведению в надлежащее состояние скотомогильников и биотермических ям в соответствии с вышеуказанными требованиями ветеринарно-санитарных правил.

#### ***8.10.8. Меры противодействия терроризму***

Обеспечить совместными действиями условия безопасной эксплуатации и функционирования потенциально опасных объектов и систем жизнеобеспечения, защиту населения и территории от техногенных и радиационных поражающих факторов в условиях, имеющих место, террористических угроз и их проявлений.

Для снижения риска и смягчения последствий террористических диверсионных актов необходимо:

- определить наиболее уязвимые объекты, для которых следует разработать и осуществить дополнительные мероприятия;

- заблаговременно создать необходимые ресурсы для оперативного реагирования на различные варианты;

- тщательно спланировать порядок действий по смягчению возможных последствий ЧС, связанных с актами химического и биологического терроризма;

- наладить эффективное взаимодействие объектовых формирований с органами и силами РСЧС, включая силы СНЛК, медицины катастроф, правоохранительных органов, пожарной охраны и служб жизнеобеспечения, участвующих в ликвидации ЧС;

- отработать систему управления спасательными и другими неотложными работами при применении террористами химического или биологического оружия.

Нельзя забывать о таком важном деле, как обучение всех групп населения правилам поведения и порядку действий в условиях угрозы и применения террористами различных видов взрывчатых, химических, биологических и иных опасных для жизни веществ, проведение разъяснительной работы среди населения

по правилам безопасности и проведения при очистке местности (объектов) от взрывоопасных предметов (ВОП).

Разъяснительная работа среди населения по правилам безопасности и поведения должна быть направлена на исключение или сведение к минимуму человеческих жертв, нанесения ущерба здоровью людей и материальных потерь.

Информирование населения осуществлять путем:

- проведения совещаний с руководителями администраций поселений, районов, предприятий и организаций,

- выступлений по радио, телевидению, в печати;

- проведения бесед и информаций;

- издания специальных плакатов, литературы, памяток;

– демонстрации кинофильмов по правилам безопасности при обнаружении ВОП;

– оформления фотостендов,

– проведения индивидуальных бесед; информирования населения о правилах безопасности при обнаружении подозрительных предметов, сумок, игрушек и т.д.

Террористический и диверсионный акт может быть совершен на любом объекте, следовательно, каждый из них должен иметь собственную систему безопасности. Могут быть совершенно разные структуры защиты объектов, однако все сети должны иметь следующие характерные элементы: внешнюю безопасность, внутреннюю безопасность, превентивную защиту от террористов.

#### ***8.10.9. Мероприятия по инженерной защите населения и территорий***

В качестве основных средств инженерной защиты территории предусмотреть:

– обвалование отдельных участков,

– берегоукрепительные работы,

– устройство дамб и других сооружений по регулированию и отводу поверхностного стока вод,

– очистку заиленных участков рек.

Проводить организационно-технические мероприятия, предусматривающие обеспечение пропуска весенних половодий и летних дождевых паводков.

На объектах экономики проводить мероприятия по повышению устойчивости функционирования предприятий, что частично обеспечивает инженерную защиту поселения и потенциально-опасных объектов от чрезвычайных ситуаций техногенного характера.

Не допускать сокращения существующего фонда убежищ и противорадиационных укрытий.

#### ***8.10.10. Состояние страховой защиты населения и территорий от чрезвычайных ситуаций природного и техногенного характера***

Рассматривать совершенствование системы страхования и страхового воспитания граждан, как одну из мер гражданской защиты населения от



чрезвычайных ситуаций, которая позволяет частично разгрузить областной и местные бюджеты от расходов на предупреждение и ликвидацию чрезвычайных ситуаций.

Основным направлением деятельности по вопросам развития системы страховой защиты населения от чрезвычайных ситуаций является:

- усиление контроля за проведением обязательного страхования (страхование гражданской ответственности владельцев транспортных средств, страхование гражданской ответственности владельцев опасных производственных объектов в случае причинения вреда третьим лицам в результате аварий).

### ***8.11. Инженерно–технические мероприятия по гражданской обороне***

Инженерно–технические мероприятия предусматривают согласно

- СНиП 2.01.51-90.

- «Инструкция о составе, порядке разработки, согласовании ИТМ ГО в проектах планировки и застройки городов и населенных пунктов».

- Руководство по составлению раздела ИТМ ГО, в проектах генеральных планов, проектах планировки и застройки населенных пунктов.

- СНиП 11-11-77\* Защитные сооружения гражданской обороны.

- СП 42.13330.2011. «Градостроительство. Планировка и застройка городских и сельских поселений». Актуализированная редакция СНиП 2.07.01-89\*;

- ГОСТ Р 22.3.01-94 Безопасность в чрезвычайных ситуациях. Жизнеобеспечение населения в чрезвычайных ситуациях. Общие требования (принят в качестве межгосударственного стандарта ГОСТ 22.3.01-97).

#### ***8.11.1 Наличие организаций, отнесенных к категорированным по ГО***

В соответствии с данными перечня исходных данных и требований Главного управления по делам ГО и ЧС по Республике Дагестан на территории Муниципального образования «Сельсовет Аштынский», размещение категорированных организаций по ГО не предусматривается.

В особый период территория Муниципального образования «Сельсовет Аштынский» находится за пределами зоны возможного опасного радиоактивного заражения.

### ***8.11.2 Описание технических решений по светомаскировке в соответствии с требованиями СНиП «Светомаскировка населенных пунктов и объектов народного хозяйства»***

Субъекты Российской Федерации, которые включены в зону светомаскировки определены СНиП 2.01.51-90 «Инженерно-технические мероприятия гражданской обороны».

Световая маскировка городских и сельских поселений и объектов, входящих в зону светомаскировки, должна предусматриваться в двух режимах: частичного и полного затемнения.

Подготовительные мероприятия, обеспечивающие осуществление светомаскировки в этих режимах, должны проводиться заблаговременно, в мирное время.

Порядок, способы, средства и сроки проведения мероприятий по световой маскировке населенных пунктов и объектов народного хозяйства определяет СП 264.1325800.2016. Свод правил. Световая маскировка населенных пунктов и объектов народного хозяйства. Актуализированная редакция СНиП 2.01.53-84 «Световая маскировка населенных пунктов и объектов народного хозяйства».

Световую маскировку населенных пунктов и организаций следует осуществлять электрическим, светотехническим, технологическим и механическим способами. Выбор способа или сочетания способов световой маскировки должен производиться в каждом конкретном случае на основе технико-экономического сравнения разрабатываемых вариантов и согласовываться с местными органами гражданской обороны.

Электрический способ световой маскировки заключается в централизованном отключении электроосвещения всего объекта или его части.

Светотехнический способ световой маскировки заключается в снижении освещенности и в оборудовании осветительных и сигнальных установок маскировочными приспособлениями.

Механический способ световой маскировки состоит в закрытии светящихся объектов светонепроницаемыми материалами или конструкциями.

Технологический способ световой маскировки заключается в проведении мероприятий, в результате которых световое излучение не возникает или снижается до уровней, позволяющих его световую маскировку осуществлять механическим способом.

В целях проведения светомаскировки отключаются уличные фонари на улицах.

Реконструкцию систем электроосвещения и электроснабжения населенных пунктов и объектов, обусловленную мероприятиями световой маскировки, необходимо предусматривать с минимальными затратами. При этом проектирование реконструкции электрических сетей необходимо выполнять комплексно для всего населенного пункта или объекта, разделяя электрические сети на питающих потребителей, продолжающих работу и прекращающих ее в режиме полного затемнения, путем оптимальной группировки зданий и сооружений. При этом следует предусматривать максимальное использование существующих электрических сетей.

В режиме частичного затемнения должно предусматриваться завершение подготовки к введению режима полного затемнения. Режим частичного затемнения не должен нарушать нормальную производственную деятельность в городских и сельских поселениях и на объектах народного хозяйства.

Переход с обычного освещения на режим частичного затемнения должен производиться не более чем за 16 ч.

Режим частичного затемнения после его введения действует постоянно, кроме времени действия режима полного затемнения.

Режим полного затемнения вводится по сигналу «Воздушная тревога» и отменяется с объявлением сигнала «Отбой воздушной тревоги».

Переход с режима частичного затемнения на режим полного затемнения должен осуществляться не более чем за 3 мин.

При светомаскировке производственных огней (факелов, горячего шлака, расплавленного металла и т. д.) допускается увеличение продолжительности перехода на режим полного затемнения до 10 мин. В этом случае допускается выключать внутреннее электроосвещение производственных помещений после

окончания светомаскировки производственных огней, находящихся в них, но не позднее чем через 10 мин после подачи сигнала «Воздушная тревога».

Транспорт, а также средства регулирования его движения в режиме частичного затемнения светомаскировке не подлежат.

В режиме полного затемнения наземный транспорт должен останавливаться, его осветительные огни, а также средства регулирования движения должны выключаться.

В сельских поселениях и на объектах народного хозяйства, не входящих в зону светомаскировки, осуществляются заблаговременно, как правило, только организационные мероприятия по обеспечению отключения наружного освещения населенных пунктов и объектов народного хозяйства, внутреннего освещения жилых, общественных, производственных и вспомогательных зданий, а также организационные мероприятия по подготовке и обеспечению световой маскировки производственных огней при подаче сигнала «Воздушная тревога».

### ***8.11.3 Повышение надежности систем электроснабжения, теплоснабжения, водоснабжения, противопожарной устойчивости зданий, коммуникаций, технологического процесса***

#### ***8.11.3.1. Рациональное размещение объектов экономики, их зданий и сооружений, повышение устойчивости зданий и сооружений, защита технологического оборудования***

Размещение объекта и отдельных его элементов должно обеспечивать уменьшение степени их поражения при применении современных средств поражения, воздействия вторичных факторов поражения, при стихийных бедствиях, возникновении крупных производственных аварий и катастроф. Размещение объекта должно учитывать также необходимость обеспечения надежных производственных связей по кооперации, предусматривать развитие предприятий дублеров или филиалов предприятия в загородной зоне.

При размещении объектов необходимо учитывать возможность образования зон катастрофического затопления в результате разрушения плотин и дамб. Места размещения материально-технических резервов следует выбирать с таким расчетом,

чтобы они не оказались уничтоженными при ядерном взрыве либо при ЧС природного и техногенного характера. В то же время их целесообразно располагать как можно ближе к объектам. При определении мест хранения материально-технических резервов учитывается наличие на объектах транспортных средств и путей для быстрой и безопасной доставки различных материалов к местам их потребления на объектах.

Повышение надежности ИТК объекта заключается в повышении сопротивляемости зданий, сооружений и конструкций объекта к воздействию поражающих факторов производственных аварий, стихийных бедствий и современных средств поражения, а также в защите оборудования, в наличии средств связи и других средств, составляющих материальную основу производственного процесса.

К числу мероприятий, повышающих устойчивость и механическую прочность зданий, сооружений, оборудования и их конструкций, относятся:

- Проектирование и строительство сооружений с жестким каркасом (металлическим или железобетонным). Такие материалы способствуют снижению степени разрушения несущих конструкций при землетрясениях, ураганах, взрывах и других бедствиях.

- Применение при строительстве каркасных зданий облегченных конструкций стенового заполнения и увеличение световых проемов путем использования стекла, легких панелей из пластика и других легко разрушающихся материалов. Эти материалы и панели, разрушаясь, уменьшают воздействие ударной волны на сооружение, а их обломки наносят меньший ущерб оборудованию.

- Повышение устойчивости оборудования путем усиления его наиболее слабых элементов, а также созданием запасов этих элементов, отдельных узлов и деталей, материалов и инструментов для ремонта и восстановления поврежденного оборудования. Большое значение имеет прочное закрепление на фундаментах станков, установок и другого оборудования, имеющих большую высоту и малую площадь опоры. Устройство растяжек и дополнительных опор повышает их устойчивость на опрокидывание. Тяжелое оборудование размещают, как правило,

на нижних этажах производственных зданий. Машины и агрегаты большой ценности рекомендуется размещать в зданиях, имеющих облегченные и трудновозгораемые конструкции, обрушение которых не приведет к разрушению этого оборудования.

-Эффективным является крепление к колоннам сооружений на шарнирах легких панелей, которые под воздействием динамических нагрузок поворачиваются, значительно снижая воздействие ударной волны на несущие конструкции сооружений.

-Применение легких, огнестойких кровельных материалов, облегченных междуэтажных перекрытий и лестничных маршей при реконструкции существующих промышленных сооружений, а также при новом строительстве. Обрушение этих конструкций и материалов принесет меньший вред оборудованию, по сравнению с тяжелыми железобетонными перекрытиями, кровельными и другими конструкциями.

-Дополнительное крепление воздушных линий связи, электропередач, наружных трубопроводов на высоких эстакадах в целях защиты от повреждений при ураганах, взрывах и наводнениях, а также при скоростном напоре воздуха ударной волны.

-Установка в наиболее ответственных сооружениях дополнительных опор для уменьшения пролетов, усиление наиболее слабых узлов и отдельных элементов несущих конструкций, применение бетонных и применение бетонных или металлических поясов, повышающих жесткость конструкций

-Рациональная компоновка технологического оборудования при разработке объемно-планировочного решения предприятия, для исключения его повреждения обломками разрушающихся конструкций и ослабления воздействия различных источников ЧС. Некоторые виды технологического оборудования размещают вне здания - на открытой площадке территории объекта под навесами. Это исключит разрушение его обломками ограждающих конструкций. Особо ценное и уникальное оборудование целесообразно размещать в зданиях с повышенными прочностными характеристиками (наличие жесткого каркаса, пониженная высотность и т. д.), в

заглубленных, подземных или специально построенных помещениях повышенной прочности. Для его защиты разрабатываются, а при угрозе возникновения ЧС изготавливаются и устанавливаются специальные индивидуальные энергогасящие устройства: камеры, шатры, кожухи, зонты, шкафы, а также сетки и козырьки. При создании и применении этих устройств следует оценивать их эффективность.

- Устройство дополнительных конструкций, обеспечивающих быструю эвакуацию людей при пожарах, особенно из высотных зданий.

- Возведение насыпей и дамб в целях защиты от наводнений.

- Углубление или надежное укрепление емкостей для хранения и приготовления химикатов, а также устройство автоматических отключающих устройств на системах подачи химически опасных веществ.

Основные мероприятия по повышению устойчивости технологического оборудования ввиду его более высокой прочности по сравнению со зданиями, в которых оно размещается, заключаются в сооружении над ним специальных устройств (в виде кожухов, шатров и т.п.), защищающих его от повреждения обломками разрушающихся конструкций.

При недостаточной устойчивости самого оборудования от действия скоростного напора ударной волны оно должно быть прочно закреплено на фундаментах анкерными болтами.

При реконструкции и расширении промышленных объектов наиболее ценное и уникальное оборудование необходимо размещать в нижних этажах и подвальных помещениях или в специальных защитных сооружениях. Целесообразно также размещать его в отдельно стоящих зданиях павильонного типа, имеющих облегченные и несгораемые ограждающие конструкции, разрушение которых не повлияет на сохранность оборудования.

### ***8.11.3.2. Устойчивость системы водоснабжения***

Повышение устойчивости системы водоснабжения достигается проведением ниже перечисленных мероприятий:

- Обеспечение водоснабжения объекта от нескольких систем или от двух-трех независимых водоисточников, удаленных друг от друга на безопасное расстояние.

- Обеспечение водоснабжения объекта только от защищенного источника с автономного и защищенного источника энергии. К таким источникам относятся артезианские и безнапорные скважины, которые присоединяются к общей системе водоснабжения объекта.

- Создание обводных линий и устройство перемычек, по которым подают воду в обход поврежденных участков.

- Размещение пожарных гидрантов и отключающих устройств на территории, которая не будет завалена в случае разрушений зданий и сооружений.

- Внедрение автоматических и полуавтоматических устройств, которые отключают поврежденные участки без нарушения работы остальной части сети.

- Применение на объектах, потребляющих большое количество воды, оборотного водоснабжения с повторным использованием воды для технических целей. Такая технология уменьшает общую потребность воды и, следовательно, повышает устойчивость водоснабжения объекта.

- Выполнение инженерных мероприятий по защите водозаборов на подземных источниках воды.

### ***8.11.3.3 Устойчивость системы электроснабжения***

Повышение устойчивости системы электроснабжения достигается проведением ниже перечисленных мероприятий:

- Создание дублирующих источников электроэнергии, газа, воды и пара путем прокладки нескольких подводящих электро-, газо-, водо- и пароснабжающих коммуникаций, с последующим их закольцовыванием.

- Перенос инженерных и энергетических коммуникаций в подземные коллекторы, размещение наиболее ответственных устройств (центральных диспетчерских распределительных пунктов) в подвальных помещениях зданий или в специально построенных прочных сооружениях.

- Создание резерва автономных источников электро- и водоснабжения, т.е. использование передвижных электростанций, насосных агрегатов с автономными двигателями и т. п.



- Обеспечение возможности работы тепловых электростанций на различных видах топлива, создание запасов топлива и его укрытие в конструктивно усиленных хранилищах.

- Проведение мероприятий по переводу воздушных линий электропередач на подземные, а линий, проложенных по стенам и перекрытиям зданий и сооружений, – на линии, проложенные под полом первых этажей (в специальных каналах).

- Установка при монтаже новых и реконструкции существующих электрических сетей автоматических выключателей, которые при коротких замыканиях и при образовании перенапряжений отключают поврежденные участки.

#### ***8.11.3.4 Устойчивость системы газоснабжения***

- Повышение устойчивости системы газоснабжения достигается проведением ниже перечисленных мероприятий:

- Подача газа в газовую сеть объекта от газорегуляторных пунктов (газораздаточных станций).

- Создание при проектировании, строительстве и реконструкции газовых сетей закольцованных систем на каждом объекте экономики.

- Расположение узлов и линий газоснабжения под землей.

- Установка на газопроводах автоматических запорных и переключающихся устройств дистанционного управления, позволяющих отключать сети или переключать поток газа при разрыве труб непосредственно с диспетчерского пункта.

## **9. Перечень земельных участков, которые включаются в границы населенных пунктов, входящих в состав поселения, или исключаются из их границ, с указанием категорий земель, к которым планируется отнести эти земельные участки, и целей их планируемого использования**

Графически планируемые границы населенного пункта «Сельсовет Аштынский» показаны на карте границ населенных пунктов.

При установлении границ населенного пункта были учтены социально-экономические условия, необходимые территории для развития социальной, рекреационной, производственной и транспортно-коммуникационной инфраструктур населенных пунктов и поселения в целом.

Генеральным планом сельского поселения для осуществления нового жилищного строительства, а также строительства социальных объектов, организации озеленения общего пользования, развития улично-дорожной сети предложено расширение границ населенного пункта.

Для реализации проектных решений генерального плана, необходим перевод земель из одной категории в другую. В соответствии с частью 1 статьи 8 Федерального закона от 21.12.2004г. №172-ФЗ «О переводе земель или земельных участков из одной категории в другую» установление или изменение границ населенных пунктов, а также включение земельных участков в границы населенных пунктов либо исключение земельных участков из границ населённых пунктов является переводом земель населенных пунктов или земельных участков в составе таких земель в другую категорию либо переводом земель или земельных участков в составе таких земель из других категорий в земли населенных пунктов.

Согласно п.1 части 1 статьи 84 Земельного кодекса РФ установлением или изменением границ населенных пунктов является утверждение или изменение генерального плана городского округа, поселения отображающего границы населенных пунктов, расположенных в границах соответствующего муниципального образования.

Таким образом, если процедура утверждения Генерального плана муниципального образования не нарушена, то акт об утверждении Генерального плана является актом о переводе земель или земельных участков, согласно Карте – «Карта границ населенных пунктов».

Таблица 25. - Перечень земельных участков, которые включаются в границы населенных пунктов, входящих в состав поселения, с указанием категорий земель, к которым планируется отнести эти земельные участки, и целей их планируемого использования

№ п.п.	Кадастровый номер исходного земельного участка	Текущая категория	Вид разрешенного использования по ЕГРН	Площадь (кв. м)	Решение	Категории земель, к которым планируется отнести земельные участки, полученные в результате в результате раздела исходных	Цель планируемого использования
1	05:27:000029:59	Земли населенных пунктов	Под здание ФАП	39	Включение в границы населенного пункта с. Дирбакмахи	Земли населенных пунктов	Земельные участки, предназначенные для размещения объекта здравоохранения (Для строительства ФАП)
2	05:27:000009:200	Земли населенных пунктов	Для содержания Почты	40	Включение в границы населенного пункта с. Ашты	Земли населенных пунктов	Земельные участки, предназначенные для размещения объектов связи
3	05:27:000014:167	Земли населенных пунктов	Под здания ФАП	62	Включение в границы населенного пункта с. Худуц	Земли населенных пунктов	Земельные участки, предназначенные для размещения объекта здравоохранения (Для строительства ФАП)
4	05:27:000014:191	Земли населенных пунктов	Для ведения личного подсобного хозяйства	100	Включение в границы населенного пункта с уточнением границ земельного участка с. Худуц	Земли населенных пунктов	Земельные участки, предназначенные для размещения домов индивидуальной жилой застройки (Для ведения личного подсобного хозяйства)
5	05:27:000014:253	Земли населенных пунктов	Для ведения личного подсобного хозяйства	100	Включение в границы населенного пункта с. Худуц	Земли населенных пунктов	Земельные участки, предназначенные для размещения домов индивидуальной жилой застройки (Для ведения личного подсобного хозяйства)
6	05:27:000014:485	Земли населенных пунктов	Для ведения личного подсобного хозяйства	100	Включение в границы населенного пункта с уточнением границ земельного	Земли населенных пунктов	Земельные участки, предназначенные для размещения домов индивидуальной жилой застройки (Для

№ п.п.	Кадастровый номер исходного земельного участка	Текущая категория	Вид разрешенного использования по ЕГРН	Площадь (кв. м)	Решение	Категории земель, к которым планируется отнести земельные участки, полученные в результате раздела исходных	Цель планируемого использования
					участка с. Худуц		ведения личного подсобного хозяйства)
7	05:27:000089:40	Земли населенных пунктов	Для установки телерадиоретранслятора	100	Включение в границы населенного пункта с уточнением границ земельного участка с. Ашты	Земли населенных пунктов	Земельные участки, предназначенные для размещения объектов инженерной инфраструктуры
8	05:27:000009:246	Земли населенных пунктов	Для ведения личного подсобного хозяйства	100	Включение в границы населенного пункта с уточнением границ земельного участка с. Ашты	Земли населенных пунктов	Земельные участки, предназначенные для размещения домов индивидуальной жилой застройки (Для ведения личного подсобного хозяйства)
9	05:27:000009:203	Земли населенных пунктов	Для ведения личного подсобного хозяйства	104	Включение в границы населенного пункта с. Ашты	Земли населенных пунктов	Земельные участки, предназначенные для размещения домов индивидуальной жилой застройки (Для ведения личного подсобного хозяйства)
10	05:27:000009:226	Земли населенных пунктов	Для ведения личного подсобного хозяйства	108	Включение в границы населенного пункта с уточнением границ земельного участка с. Ашты	Земли населенных пунктов	Земельные участки, предназначенные для размещения домов индивидуальной жилой застройки (Для ведения личного подсобного хозяйства)
11	05:27:000009:201	Земли населенных пунктов	Для ведения личного подсобного хозяйства	110	Включение в границы населенного пункта с. Ашты	Земли населенных пунктов	Земельные участки, предназначенные для размещения домов индивидуальной жилой застройки (Для ведения личного подсобного хозяйства)
12	05:27:000014:190	Земли населенных пунктов	Для ведения личного подсобного хозяйства	120	Включение в границы	Земли населенных пунктов	Земельные участки, предназначенные для

№ п.п.	Кадастровый номер исходного земельного участка	Текущая категория	Вид разрешенного использования по ЕГРН	Площадь (кв. м)	Решение	Категории земель, к которым планируется отнести земельные участки, полученные в результате раздела исходных	Цель планируемого использования
					населенного пункта с уточнением границ земельного участка с. Худуц		размещения домов индивидуальной жилой застройки (Для ведения личного подсобного хозяйства)
13	05:27:000009:276	Земли населенных пунктов	Для ведения личного подсобного хозяйства	120	Включение в границы населенного пункта с уточнением границ земельного участка с. Ашты	Земли населенных пунктов	Земельные участки, предназначенные для размещения домов индивидуальной жилой застройки (Для ведения личного подсобного хозяйства)
14	05:27:000009:504	Земли населенных пунктов	Для ведения личного подсобного хозяйства	120	Включение в границы населенного пункта с уточнением границ земельного участка с. Ашты	Земли населенных пунктов	Земельные участки, предназначенные для размещения домов индивидуальной жилой застройки (Для ведения личного подсобного хозяйства)
15	05:27:000014:63	Земли населенных пунктов	Для ведения личного подсобного хозяйства	130	Включение в границы населенного пункта с. Худуц	Земли населенных пунктов	Земельные участки, предназначенные для размещения домов индивидуальной жилой застройки (Для ведения личного подсобного хозяйства)
16	05:27:000009:506	Земли населенных пунктов	Для ведения личного подсобного хозяйства	130	Включение в границы населенного пункта с уточнением границ земельного участка с. Ашты	Земли населенных пунктов	Земельные участки, предназначенные для размещения домов индивидуальной жилой застройки (Для ведения личного подсобного хозяйства)
17	05:27:000009:83	Земли населенных пунктов	Для ведения личного подсобного хозяйства	136	Включение в границы населенного пункта с. Ашты	Земли населенных пунктов	Земельные участки, предназначенные для размещения домов индивидуальной жилой застройки (Для

№ п.п.	Кадастровый номер исходного земельного участка	Текущая категория	Вид разрешенного использования по ЕГРН	Площадь (кв. м)	Решение	Категории земель, к которым планируется отнести земельные участки, полученные в результате раздела исходных	Цель планируемого использования
							ведения личного подсобного хозяйства)
18	05:27:000029:75	Категория не установлена	Для ведения личного подсобного хозяйства	150	Включение в границы населенного пункта с уточнением границ земельного участка с. Дирбакмахи	Земли населенных пунктов	Земельные участки, предназначенные для размещения домов индивидуальной жилой застройки (Для ведения личного подсобного хозяйства)
19	05:27:000014:32	Земли населенных пунктов	Для ведения личного подсобного хозяйства	196	Включение в границы населенного пункта с. Худуц	Земли населенных пунктов	Земельные участки, предназначенные для размещения домов индивидуальной жилой застройки (Для ведения личного подсобного хозяйства)
20	05:27:000014:177	Земли населенных пунктов	Для ведения личного подсобного хозяйства	200	Включение в границы населенного пункта с. Худуц	Земли населенных пунктов	Земельные участки, предназначенные для размещения домов индивидуальной жилой застройки (Для ведения личного подсобного хозяйства)
21	05:27:000014:187	Земли населенных пунктов	Для ведения личного подсобного хозяйства	200	Включение в границы населенного пункта с уточнением границ земельного участка с. Худуц	Земли населенных пунктов	Земельные участки, предназначенные для размещения домов индивидуальной жилой застройки (Для ведения личного подсобного хозяйства)
22	05:27:000029:68	Земли населенных пунктов	Для ведения личного подсобного хозяйства	200	Включение в границы населенного пункта с уточнением границ земельного участка с. Дирбакмахи	Земли населенных пунктов	Земельные участки, предназначенные для размещения домов индивидуальной жилой застройки (Для ведения личного подсобного хозяйства)

№ п.п.	Кадастровый номер исходного земельного участка	Текущая категория	Вид разрешенного использования по ЕГРН	Площадь (кв. м)	Решение	Категории земель, к которым планируется отнести земельные участки, полученные в результате раздела исходных	Цель планируемого использования
23	05:27:000029:69	Земли населенных пунктов	Для ведения личного подсобного хозяйства	200	Включение в границы населенного пункта с уточнением границ земельного участка с. Дирбакмахи	Земли населенных пунктов	Земельные участки, предназначенные для размещения домов индивидуальной жилой застройки (Для ведения личного подсобного хозяйства)
24	05:27:000009:222	Земли населенных пунктов	Для ведения личного подсобного хозяйства	200	Включение в границы населенного пункта с уточнением границ земельного участка с. Ашты	Земли населенных пунктов	Земельные участки, предназначенные для размещения домов индивидуальной жилой застройки (Для ведения личного подсобного хозяйства)
25	05:27:000009:225	Земли населенных пунктов	Для ведения личного подсобного хозяйства	200	Включение в границы населенного пункта с уточнением границ земельного участка с. Ашты	Земли населенных пунктов	Земельные участки, предназначенные для размещения домов индивидуальной жилой застройки (Для ведения личного подсобного хозяйства)
26	05:27:000014:193	Земли населенных пунктов	Для ведения личного подсобного хозяйства	200	Включение в границы населенного пункта с уточнением границ земельного участка с. Худуц	Земли населенных пунктов	Земельные участки, предназначенные для размещения домов индивидуальной жилой застройки (Для ведения личного подсобного хозяйства)
27	05:27:000009:229	Земли населенных пунктов	Для ведения личного подсобного хозяйства	200	Включение в границы населенного пункта с уточнением границ земельного участка с.Ашты	Земли населенных пунктов	Земельные участки, предназначенные для размещения домов индивидуальной жилой застройки (Для ведения личного подсобного хозяйства)
28	05:27:000014:195	Земли населенных пунктов	Для ведения личного подсобного хозяйства	200	Включение в границы населенного пункта	Земли населенных пунктов	Земельные участки, предназначенные для размещения домов

№ п.п.	Кадастровый номер исходного земельного участка	Текущая категория	Вид разрешенного использования по ЕГРН	Площадь (кв. м)	Решение	Категории земель, к которым планируется отнести земельные участки, полученные в результате раздела исходных	Цель планируемого использования
					с уточнением границ земельного участка с. Худуц		индивидуальной жилой застройки (Для ведения личного подсобного хозяйства)
29	05:27:000009:264	Земли населенных пунктов	Для ведения личного подсобного хозяйства	200	Включение в границы населенного пункта с уточнением границ земельного участка с. Ашты	Земли населенных пунктов	Земельные участки, предназначенные для размещения домов индивидуальной жилой застройки (Для ведения личного подсобного хозяйства)
30	05:27:000014:200	Земли населенных пунктов	Для ведения личного подсобного хозяйства	200	Включение в границы населенного пункта с уточнением границ земельного участка с. Худуц	Земли населенных пунктов	Земельные участки, предназначенные для размещения домов индивидуальной жилой застройки (Для ведения личного подсобного хозяйства)
31	05:27:000029:71	Земли населенных пунктов	Для ведения личного подсобного хозяйства	200	Включение в границы населенного пункта с уточнением границ земельного участка с. Дирбакмахи	Земли населенных пунктов	Земельные участки, предназначенные для размещения домов индивидуальной жилой застройки (Для ведения личного подсобного хозяйства)
32	05:27:000029:66	Земли населенных пунктов	Для ведения личного подсобного хозяйства	200	Включение в границы населенного пункта с уточнением границ земельного участка с. Дирбакмахи	Земли населенных пунктов	Земельные участки, предназначенные для размещения домов индивидуальной жилой застройки (Для ведения личного подсобного хозяйства)
33	05:27:000029:67	Земли населенных пунктов	Для ведения личного подсобного хозяйства	200	Включение в границы населенного пункта с уточнением границ земельного участка с.	Земли населенных пунктов	Земельные участки, предназначенные для размещения домов индивидуальной жилой застройки (Для ведения личного



№ п.п.	Кадастровый номер исходного земельного участка	Текущая категория	Вид разрешенного использования по ЕГРН	Площадь (кв. м)	Решение	Категории земель, к которым планируется отнести земельные участки, полученные в результате раздела исходных	Цель планируемого использования
					Дирбакмахи		подсобного хозяйства)
34	05:27:000014:243	Земли населенных пунктов	Для ведения личного подсобного хозяйства	219	Включение в границы населенного пункта с. Худуц	Земли населенных пунктов	Земельные участки, предназначенные для размещения домов индивидуальной жилой застройки (Для ведения личного подсобного хозяйства)
35	05:27:000029:4	Земли населенных пунктов	Для ведения личного подсобного хозяйства	247	Включение в границы населенного пункта с. Дирбакмахи	Земли населенных пунктов	Земельные участки, предназначенные для размещения домов индивидуальной жилой застройки (Для ведения личного подсобного хозяйства)
36	05:27:000009:275	Земли населенных пунктов	Для ведения личного подсобного хозяйства	250	Включение в границы населенного пункта с уточнением границ земельного участка с. Ашты	Земли населенных пунктов	Земельные участки, предназначенные для размещения домов индивидуальной жилой застройки (Для ведения личного подсобного хозяйства)
37	05:27:000009:133	Земли населенных пунктов	Для ведения личного подсобного хозяйства	280	Включение в границы населенного пункта с. Ашты	Земли населенных пунктов	Земельные участки, предназначенные для размещения домов индивидуальной жилой застройки (Для ведения личного подсобного хозяйства)
38	05:27:000014:189	Земли населенных пунктов	Для ведения личного подсобного хозяйства	300	Включение в границы населенного пункта с уточнением границ земельного участка с. Худуц	Земли населенных пунктов	Земельные участки, предназначенные для размещения домов индивидуальной жилой застройки (Для ведения личного подсобного хозяйства)

№ п.п.	Кадастровый номер исходного земельного участка	Текущая категория	Вид разрешенного использования по ЕГРН	Площадь (кв. м)	Решение	Категории земель, к которым планируется отнести земельные участки, полученные в результате раздела исходных	Цель планируемого использования
39	05:27:000029:74	Земли населенных пунктов	Для ведения личного подсобного хозяйства	300	Включение в границы населенного пункта с уточнением границ земельного участка с. Дирбакмахи	Земли населенных пунктов	Земельные участки, предназначенные для размещения домов индивидуальной жилой застройки (Для ведения личного подсобного хозяйства)
40	05:27:000009:220	Земли населенных пунктов	Для ведения личного подсобного хозяйства	300	Включение в границы населенного пункта с уточнением границ земельного участка с. Ашты	Земли населенных пунктов	Земельные участки, предназначенные для размещения домов индивидуальной жилой застройки (Для ведения личного подсобного хозяйства)
41	05:27:000029:70	Земли населенных пунктов	Для ведения личного подсобного хозяйства	300	Включение в границы населенного пункта с уточнением границ земельного участка с. Дирбакмахи	Земли населенных пунктов	Земельные участки, предназначенные для размещения домов индивидуальной жилой застройки (Для ведения личного подсобного хозяйства)
42	05:27:000009:223	Земли населенных пунктов	Для ведения личного подсобного хозяйства	300	Включение в границы населенного пункта с уточнением границ земельного участка с. Ашты	Земли населенных пунктов	Земельные участки, предназначенные для размещения домов индивидуальной жилой застройки (Для ведения личного подсобного хозяйства)
43	05:27:000009:224	Земли населенных пунктов	Для ведения личного подсобного хозяйства	300	Включение в границы населенного пункта с уточнением границ земельного участка с. Ашты	Земли населенных пунктов	Земельные участки, предназначенные для размещения домов индивидуальной жилой застройки (Для ведения личного подсобного хозяйства)
44	05:27:000029:76	Земли населенных пунктов	Для ведения личного подсобного хозяйства	300	Включение в границы населенного пункта	Земли населенных пунктов	Земельные участки, предназначенные для размещения домов

№ п.п.	Кадастровый номер исходного земельного участка	Текущая категория	Вид разрешенного использования по ЕГРН	Площадь (кв. м)	Решение	Категории земель, к которым планируется отнести земельные участки, полученные в результате раздела исходных	Цель планируемого использования
					с уточнением границ земельного участка с. Дирбакмахи		индивидуальной жилой застройки (Для ведения личного подсобного хозяйства)
45	05:27:000029:77	Земли населенных пунктов	Для ведения личного подсобного хозяйства	300	Включение в границы населенного пункта с уточнением границ земельного участка с. Дирбакмахи	Земли населенных пунктов	Земельные участки, предназначенные для размещения домов индивидуальной жилой застройки (Для ведения личного подсобного хозяйства)
46	05:27:000009:227	Земли с/х назначения	Для ведения личного подсобного хозяйства	300	Включение в границы населенного пункта с уточнением границ земельного участка с. Ашты	Земли населенных пунктов	Земельные участки, предназначенные для размещения домов индивидуальной жилой застройки (Для ведения личного подсобного хозяйства)
47	05:27:000009:228	Земли населенных пунктов	Для ведения личного подсобного хозяйства	300	Включение в границы населенного пункта с уточнением границ земельного участка с. Ашты	Земли населенных пунктов	Земельные участки, предназначенные для размещения домов индивидуальной жилой застройки (Для ведения личного подсобного хозяйства)
48	05:27:000014:199	Земли населенных пунктов	Для ведения личного подсобного хозяйства	300	Включение в границы населенного пункта с уточнением границ земельного участка с. Худуц	Земли населенных пунктов	Земельные участки, предназначенные для размещения домов индивидуальной жилой застройки (Для ведения личного подсобного хозяйства)
49	05:27:000009:233	Земли населенных пунктов	Для ведения личного подсобного хозяйства	300	Включение в границы населенного пункта с уточнением границ земельного участка с. Ашты	Земли населенных пунктов	Земельные участки, предназначенные для размещения домов индивидуальной жилой застройки (Для ведения личного

№ п.п.	Кадастровый номер исходного земельного участка	Текущая категория	Вид разрешенного использования по ЕГРН	Площадь (кв. м)	Решение	Категории земель, к которым планируется отнести земельные участки, полученные в результате раздела исходных	Цель планируемого использования
							подсобного хозяйства)
50	05:27:000009:235	Земли населенных пунктов	Для ведения личного подсобного хозяйства	300	Включение в границы населенного пункта с уточнением границ земельного участка с. Ашты	Земли населенных пунктов	Земельные участки, предназначенные для размещения домов индивидуальной жилой застройки (Для ведения личного подсобного хозяйства)
51	05:27:000009:236	Земли населенных пунктов	Для ведения личного подсобного хозяйства	300	Включение в границы населенного пункта с уточнением границ земельного участка с. Ашты	Земли населенных пунктов	Земельные участки, предназначенные для размещения домов индивидуальной жилой застройки (Для ведения личного подсобного хозяйства)
52	05:27:000009:238	Земли населенных пунктов	Для ведения личного подсобного хозяйства	300	Включение в границы населенного пункта с уточнением границ земельного участка с. Ашты	Земли населенных пунктов	Земельные участки, предназначенные для размещения домов индивидуальной жилой застройки (Для ведения личного подсобного хозяйства)
53	05:27:000029:78	Земли населенных пунктов	Для ведения личного подсобного хозяйства	300	Включение в границы населенного пункта с уточнением границ земельного участка с. Дирбакмахи	Земли населенных пунктов	Земельные участки, предназначенные для размещения домов индивидуальной жилой застройки (Для ведения личного подсобного хозяйства)
54	05:27:000009:254	Земли населенных пунктов	Для ведения личного подсобного хозяйства	300	Включение в границы населенного пункта с уточнением границ земельного участка с. Ашты	Земли населенных пунктов	Земельные участки, предназначенные для размещения домов индивидуальной жилой застройки (Для ведения личного подсобного хозяйства)

№ п.п.	Кадастровый номер исходного земельного участка	Текущая категория	Вид разрешенного использования по ЕГРН	Площадь (кв. м)	Решение	Категории земель, к которым планируется отнести земельные участки, полученные в результате раздела исходных	Цель планируемого использования
55	05:27:000014:234	Земли населенных пунктов	Для ведения личного подсобного хозяйства	300	Включение в границы населенного пункта с уточнением границ земельного участка с. Худуц	Земли населенных пунктов	Земельные участки, предназначенные для размещения домов индивидуальной жилой застройки (Для ведения личного подсобного хозяйства)
56	05:27:000009:269	Земли населенных пунктов	Для ведения личного подсобного хозяйства	300	Включение в границы населенного пункта с уточнением границ земельного участка с. Ашты	Земли населенных пунктов	Земельные участки, предназначенные для размещения домов индивидуальной жилой застройки (Для ведения личного подсобного хозяйства)
57	05:27:000029:1	Земли населенных пунктов	Для ведения личного подсобного хозяйства	300	Включение в границы населенного пункта с. Дирбакмахи	Земли населенных пунктов	Земельные участки, предназначенные для размещения домов индивидуальной жилой застройки (Для ведения личного подсобного хозяйства)
58	05:27:000029:72	Земли населенных пунктов	Для ведения личного подсобного хозяйства	300	Включение в границы населенного пункта с уточнением границ земельного участка с. Дирбакмахи	Земли населенных пунктов	Земельные участки, предназначенные для размещения домов индивидуальной жилой застройки (Для ведения личного подсобного хозяйства)
59	05:27:000014:183	Земли населенных пунктов	Для ведения личного подсобного хозяйства	300	Включение в границы населенного пункта с уточнением границ земельного участка с. Худуц	Земли населенных пунктов	Земельные участки, предназначенные для размещения домов индивидуальной жилой застройки (Для ведения личного подсобного хозяйства)
60	05:27:000014:184	Земли населенных пунктов	Для ведения личного подсобного хозяйства	300	Включение в границы населенного пункта	Земли населенных пунктов	Земельные участки, предназначенные для размещения домов

№ п.п.	Кадастровый номер исходного земельного участка	Текущая категория	Вид разрешенного использования по ЕГРН	Площадь (кв. м)	Решение	Категории земель, к которым планируется отнести земельные участки, полученные в результате раздела исходных	Цель планируемого использования
					с уточнением границ земельного участка с. Худуц		индивидуальной жилой застройки (Для ведения личного подсобного хозяйства)
61	05:27:000009:127	Земли населенных пунктов	Для ведения личного подсобного хозяйства	300	Включение в границы населенного пункта с уточнением границ земельного участка с. Ашты	Земли населенных пунктов	Земельные участки, предназначенные для размещения домов индивидуальной жилой застройки (Для ведения личного подсобного хозяйства)
62	05:27:000029:73	Земли населенных пунктов	Для ведения личного подсобного хозяйства	300	Включение в границы населенного пункта с уточнением границ земельного участка с. Дирбакмахи	Земли населенных пунктов	Земельные участки, предназначенные для размещения домов индивидуальной жилой застройки (Для ведения личного подсобного хозяйства)
63	05:27:000038:202	Земли населенных пунктов	Для ведения личного подсобного хозяйства	300	Включение в границы населенного пункта с уточнением границ земельного участка с. Ашты	Земли населенных пунктов	Земельные участки, предназначенные для размещения домов индивидуальной жилой застройки (Для ведения личного подсобного хозяйства)
64	05:27:000014:188	Земли населенных пунктов	Для ведения личного подсобного хозяйства	300	Включение в границы населенного пункта с уточнением границ земельного участка с. Худуц	Земли населенных пунктов	Земельные участки, предназначенные для размещения домов индивидуальной жилой застройки (Для ведения личного подсобного хозяйства)
65	05:27:000029:90	Земли населенных пунктов	Для ведения личного подсобного хозяйства	325	Включение в границы населенного пункта с. Дирбакмахи	Земли населенных пунктов	Земельные участки, предназначенные для размещения домов индивидуальной жилой застройки (Для ведения личного подсобного хозяйства)

№ п.п.	Кадастровый номер исходного земельного участка	Текущая категория	Вид разрешенного использования по ЕГРН	Площадь (кв. м)	Решение	Категории земель, к которым планируется отнести земельные участки, полученные в результате раздела исходных	Цель планируемого использования
							подсобного хозяйства)
66	05:27:000014:198	Земли населенных пунктов	Для ведения личного подсобного хозяйства	350	Включение в границы населенного пункта с уточнением границ земельного участка с. Худуц	Земли населенных пунктов	Земельные участки, предназначенные для размещения домов индивидуальной жилой застройки (Для ведения личного подсобного хозяйства)
67	05:27:000014:236	Земли населенных пунктов	Для ведения личного подсобного хозяйства	350	Включение в границы населенного пункта с уточнением границ земельного участка с. Худуц	Земли населенных пунктов	Земельные участки, предназначенные для размещения домов индивидуальной жилой застройки (Для ведения личного подсобного хозяйства)
68	05:27:000014:171	Земли населенных пунктов	Для ведения личного подсобного хозяйства	380	Включение в границы населенного пункта с. Худуц	Земли населенных пунктов	Земельные участки, предназначенные для размещения домов индивидуальной жилой застройки (Для ведения личного подсобного хозяйства)
69	05:27:000029:11	Земли населенных пунктов	Для ведения личного подсобного хозяйства	398	Включение в границы населенного пункта с. Дирбакмахи	Земли населенных пунктов	Земельные участки, предназначенные для размещения домов индивидуальной жилой застройки (Для ведения личного подсобного хозяйства)
70	05:27:000014:480	Земли населенных пунктов	Для ведения личного подсобного хозяйства	400	Включение в границы населенного пункта с уточнением границ земельного участка с. Худуц	Земли населенных пунктов	Земельные участки, предназначенные для размещения домов индивидуальной жилой застройки (Для ведения личного подсобного хозяйства)

№ п.п.	Кадастровый номер исходного земельного участка	Текущая категория	Вид разрешенного использования по ЕГРН	Площадь (кв. м)	Решение	Категории земель, к которым планируется отнести земельные участки, полученные в результате раздела исходных	Цель планируемого использования
71	05:27:000014:235	Земли населенных пунктов	Для ведения личного подсобного хозяйства	400	Включение в границы населенного пункта с уточнением границ земельного участка с. Худуц	Земли населенных пунктов	Земельные участки, предназначенные для размещения домов индивидуальной жилой застройки (Для ведения личного подсобного хозяйства)
72	05:27:000029:56	Земли населенных пунктов	Для ведения личного подсобного хозяйства	400	Включение в границы населенного пункта с уточнением границ земельного участка с. Дирбакмахи	Земли населенных пунктов	Земельные участки, предназначенные для размещения домов индивидуальной жилой застройки (Для ведения личного подсобного хозяйства)
73	05:27:000009:198	Земли населенных пунктов	Под школу	12900	Включение в границы населенного пункта с уточнением границ земельного участка с. Ашты	Земли населенных пунктов	Земельный участок, предназначенные для размещения объектов образования (Для объектов общественно-делового значения)
74	05:27:000014:109	Земли населенных пунктов	Для ведения личного подсобного хозяйства	422	Включение в границы населенного пункта с. Худуц	Земли населенных пунктов	Земельные участки, предназначенные для размещения домов индивидуальной жилой застройки (Для ведения личного подсобного хозяйства)
75	05:27:000009:503	Земли населенных пунктов	Для ведения личного подсобного хозяйства	450	Включение в границы населенного пункта с уточнением границ земельного участка с. Ашты	Земли населенных пунктов	Земельные участки, предназначенные для размещения домов индивидуальной жилой застройки (Для ведения личного подсобного хозяйства)
76	05:27:000009:232	Земли населенных пунктов	Для ведения личного подсобного хозяйства	450	Включение в границы населенного пункта с уточнением	Земли населенных пунктов	Земельные участки, предназначенные для размещения домов индивидуальной



№ п.п.	Кадастровый номер исходного земельного участка	Текущая категория	Вид разрешенного использования по ЕГРН	Площадь (кв. м)	Решение	Категории земель, к которым планируется отнести земельные участки, полученные в результате раздела исходных	Цель планируемого использования
					границ земельного участка с. Ашты		жилой застройки (Для ведения личного подсобного хозяйства)
77	05:27:000014:474	Земли населенных пунктов	Для ведения личного подсобного хозяйства	450	Включение в границы населенного пункта с уточнением границ земельного участка с. Худуц	Земли населенных пунктов	Земельные участки, предназначенные для размещения домов индивидуальной жилой застройки (Для ведения личного подсобного хозяйства)
78	05:27:000009:512	Земли населенных пунктов	Территория общего пользования	450	Включение в границы населенного пункта с. Ашты	Земли населенных пунктов	Для размещения объектов транспортной инфра-ры (крытая парковка)
79	05:27:000009:202	Земли населенных пунктов	Для ведения личного подсобного хозяйства	458	Включение в границы населенного пункта с. Ашты	Земли населенных пунктов	Земельные участки, предназначенные для размещения домов индивидуальной жилой застройки (Для ведения личного подсобного хозяйства)
80	05:27:000014:129	Земли населенных пунктов	Для строительства жилого дома	460	Включение в границы населенного пункта с. Худуц	Земли населенных пунктов	Земельные участки, предназначенные для размещения домов индивидуальной жилой застройки (Для ведения личного подсобного хозяйства)
81	05:27:000014:4	Земли населенных пунктов	Для ведения личного подсобного хозяйства	489	Включение в границы населенного пункта с. Худуц	Земли населенных пунктов	Земельные участки, предназначенные для размещения домов индивидуальной жилой застройки (Для ведения личного подсобного хозяйства)
82	05:27:000089:159	Земли с/х назначения	Для ведения личного подсобного хозяйства	500	Включение в границы населенного пункта	Земли населенных пунктов	Земельные участки, предназначенные для размещения домов

№ п.п.	Кадастровый номер исходного земельного участка	Текущая категория	Вид разрешенного использования по ЕГРН	Площадь (кв. м)	Решение	Категории земель, к которым планируется отнести земельные участки, полученные в результате раздела исходных	Цель планируемого использования
					с уточнением границ земельного участка с. Ашты		индивидуальной жилой застройки (Для ведения личного подсобного хозяйства)
83	05:27:000029:12	Земли населенных пунктов	Для ведения личного подсобного хозяйства	500	Включение в границы населенного пункта с. Дирбакмахи	Земли населенных пунктов	Земельные участки, предназначенные для размещения домов индивидуальной жилой застройки (Для ведения личного подсобного хозяйства)
84	05:27:000029:304	Земли с/х назначения	Для ведения личного подсобного хозяйства	500	Включение в границы населенного пункта с уточнением границ земельного участка с. Дирбакмахи	Земли населенных пунктов	Земельные участки, предназначенные для размещения домов индивидуальной жилой застройки (Для ведения личного подсобного хозяйства)
85	05:27:000029:305	Земли населенных пунктов	Для ведения личного подсобного хозяйства	500	Включение в границы населенного пункта с уточнением границ земельного участка с. Дирбакмахи	Земли населенных пунктов	Земельные участки, предназначенные для размещения домов индивидуальной жилой застройки (Для ведения личного подсобного хозяйства)
86	05:27:000089:17	Земли с/х назначения	Для ведения личного подсобного хозяйства	500	Включение в границы населенного пункта с уточнением границ земельного участка с. Ашты	Земли населенных пунктов	Земельные участки, предназначенные для размещения домов индивидуальной жилой застройки (Для ведения личного подсобного хозяйства)
87	05:27:000014:192	Земли населенных пунктов	Для ведения личного подсобного хозяйства	500	Включение в границы населенного пункта с уточнением границ земельного участка с. Худуц	Земли населенных пунктов	Земельные участки, предназначенные для размещения домов индивидуальной жилой застройки (Для ведения личного

№ п.п.	Кадастровый номер исходного земельного участка	Текущая категория	Вид разрешенного использования по ЕГРН	Площадь (кв. м)	Решение	Категории земель, к которым планируется отнести земельные участки, полученные в результате раздела исходных	Цель планируемого использования
							подсобного хозяйства)
88	05:27:000089:18	Земли с/х назначения	Для ведения личного подсобного хозяйства	500	Включение в границы населенного пункта с уточнением границ земельного участка с. Ашты	Земли населенных пунктов	Земельные участки, предназначенные для размещения домов индивидуальной жилой застройки (Для ведения личного подсобного хозяйства)
89	05:27:000014:194	Земли населенных пунктов	Для ведения личного подсобного хозяйства	500	Включение в границы населенного пункта с уточнением границ земельного участка с. Худуц	Земли населенных пунктов	Земельные участки, предназначенные для размещения домов индивидуальной жилой застройки (Для ведения личного подсобного хозяйства)
90	05:27:000029:58	Земли населенных пунктов	Строительство школы	500	Включение в границы населенного пункта с уточнением границ земельного участка с. Дирбакмахи	Земли населенных пунктов	Земельный участок, предназначенные для размещения объектов образования (Для объектов общественно-делового значения)
91	05:27:000014:196	Земли населенных пунктов	Для ведения личного подсобного хозяйства	500	Включение в границы населенного пункта с уточнением границ земельного участка с. Худуц	Земли населенных пунктов	Земельные участки, предназначенные для размещения домов индивидуальной жилой застройки (Для ведения личного подсобного хозяйства)
92	05:27:000014:197	Земли населенных пунктов	Для ведения личного подсобного хозяйства	500	Включение в границы населенного пункта с уточнением границ земельного участка с. Худуц	Земли населенных пунктов	Земельные участки, предназначенные для размещения домов индивидуальной жилой застройки (Для ведения личного подсобного хозяйства)

№ п.п.	Кадастровый номер исходного земельного участка	Текущая категория	Вид разрешенного использования по ЕГРН	Площадь (кв. м)	Решение	Категории земель, к которым планируется отнести земельные участки, полученные в результате раздела исходных	Цель планируемого использования
93	05:27:000089:19	Земли с/х назначения	Для ведения личного подсобного хозяйства	500	Включение в границы населенного пункта с уточнением границ земельного участка с. Ашты	Земли населенных пунктов	Земельные участки, предназначенные для размещения домов индивидуальной жилой застройки (Для ведения личного подсобного хозяйства)
94	05:27:000029:65	Земли населенных пунктов	Для ведения личного подсобного хозяйства	500	Включение в границы населенного пункта с уточнением границ земельного участка с. Дирбакмахи	Земли населенных пунктов	Земельные участки, предназначенные для размещения домов индивидуальной жилой застройки (Для ведения личного подсобного хозяйства)
95	05:27:000089:20	Земли с/х назначения	Для ведения личного подсобного хозяйства	500	Включение в границы населенного пункта с уточнением границ земельного участка с. Ашты	Земли населенных пунктов	Земельные участки, предназначенные для размещения домов индивидуальной жилой застройки (Для ведения личного подсобного хозяйства)
96	05:27:000014:210	Земли населенных пунктов	мечеть	500	Включение в границы населенного пункта с уточнением границ земельного участка с. Худуц	Земли населенных пунктов	Земельный участок, предназначенный для размещения объектов религиозного и культурного назначения (для постройки мечети)
97	05:27:000089:21	Земли с/х назначения	Для ведения личного подсобного хозяйства	500	Включение в границы населенного пункта с уточнением границ земельного участка с. Ашты	Земли населенных пунктов	Земельные участки, предназначенные для размещения домов индивидуальной жилой застройки (Для ведения личного подсобного хозяйства)
98	05:27:000089:22	Земли с/х назначения	Для ведения личного подсобного хозяйства	500	Включение в границы населенного пункта	Земли населенных пунктов	Земельные участки, предназначенные для размещения домов

№ п.п.	Кадастровый номер исходного земельного участка	Текущая категория	Вид разрешенного использования по ЕГРН	Площадь (кв. м)	Решение	Категории земель, к которым планируется отнести земельные участки, полученные в результате раздела исходных	Цель планируемого использования
					с уточнением границ земельного участка с. Ашты		индивидуальной жилой застройки (Для ведения личного подсобного хозяйства)
99	05:27:000089:23	Земли с/х назначения	Для ведения личного подсобного хозяйства	500	Включение в границы населенного пункта с уточнением границ земельного участка с. Ашты	Земли населенных пунктов	Земельные участки, предназначенные для размещения домов индивидуальной жилой застройки (Для ведения личного подсобного хозяйства)
100	05:27:000014:237	Земли населенных пунктов	Для ведения личного подсобного хозяйства	500	Включение в границы населенного пункта с. Худуц	Земли населенных пунктов	Земельные участки, предназначенные для размещения домов индивидуальной жилой застройки (Для ведения личного подсобного хозяйства)
101	05:27:000014:240	Земли населенных пунктов	Для ведения личного подсобного хозяйства	500	Включение в границы населенного пункта с. Худуц	Земли населенных пунктов	Земельные участки, предназначенные для размещения домов индивидуальной жилой застройки (Для ведения личного подсобного хозяйства)
102	05:27:000014:244	Земли населенных пунктов	Для ведения личного подсобного хозяйства	500	Включение в границы населенного пункта с уточнением границ земельного участка с. Худуц	Земли населенных пунктов	Земельные участки, предназначенные для размещения домов индивидуальной жилой застройки (Для ведения личного подсобного хозяйства)
103	05:27:000014:245	Земли населенных пунктов	Для ведения личного подсобного хозяйства	500	Включение в границы населенного пункта с. Худуц	Земли населенных пунктов	Земельные участки, предназначенные для размещения домов индивидуальной жилой застройки (Для ведения личного подсобного хозяйства)

№ п.п.	Кадастровый номер исходного земельного участка	Текущая категория	Вид разрешенного использования по ЕГРН	Площадь (кв. м)	Решение	Категории земель, к которым планируется отнести земельные участки, полученные в результате раздела исходных	Цель планируемого использования
							подсобного хозяйства)
104	05:27:000014:250	Земли населенных пунктов	Для ведения личного подсобного хозяйства	500	Включение в границы населенного пункта с. Худуц	Земли населенных пунктов	Земельные участки, предназначенные для размещения домов индивидуальной жилой застройки (Для ведения личного подсобного хозяйства)
105	05:27:000014:251	Земли населенных пунктов	Для ведения личного подсобного хозяйства	500	Включение в границы населенного пункта с уточнением границ земельного участка с. Худуц	Земли населенных пунктов	Земельные участки, предназначенные для размещения домов индивидуальной жилой застройки (Для ведения личного подсобного хозяйства)
106	05:27:000089:26	Земли с/х назначения	Для ведения личного подсобного хозяйства	500	Включение в границы населенного пункта с уточнением границ земельного участка с. Ашты	Земли населенных пунктов	Земельные участки, предназначенные для размещения домов индивидуальной жилой застройки (Для ведения личного подсобного хозяйства)
107	05:27:000089:27	Земли с/х назначения	Для ведения личного подсобного хозяйства	500	Включение в границы населенного пункта с уточнением границ земельного участка с. Ашты	Земли населенных пунктов	Земельные участки, предназначенные для размещения домов индивидуальной жилой застройки (Для ведения личного подсобного хозяйства)
108	05:27:000089:28	Земли с/х назначения	Для ведения личного подсобного хозяйства	500	Включение в границы населенного пункта с уточнением границ земельного участка с. Ашты	Земли населенных пунктов	Земельные участки, предназначенные для размещения домов индивидуальной жилой застройки (Для ведения личного подсобного хозяйства)

№ п.п.	Кадастровый номер исходного земельного участка	Текущая категория	Вид разрешенного использования по ЕГРН	Площадь (кв. м)	Решение	Категории земель, к которым планируется отнести земельные участки, полученные в результате раздела исходных	Цель планируемого использования
109	05:27:000089:29	Земли с/х назначения	Для ведения личного подсобного хозяйства	500	Включение в границы населенного пункта с уточнением границ земельного участка с. Ашты	Земли населенных пунктов	Земельные участки, предназначенные для размещения домов индивидуальной жилой застройки (Для ведения личного подсобного хозяйства)
110	05:27:000089:30	Земли с/х назначения	Для ведения личного подсобного хозяйства	500	Включение в границы населенного пункта с уточнением границ земельного участка с. Ашты	Земли населенных пунктов	Земельные участки, предназначенные для размещения домов индивидуальной жилой застройки (Для ведения личного подсобного хозяйства)
111	05:27:000014:483	Земли населенных пунктов	Для ведения личного подсобного хозяйства	500	Включение в границы населенного пункта с. Худуц	Земли населенных пунктов	Земельные участки, предназначенные для размещения домов индивидуальной жилой застройки (Для ведения личного подсобного хозяйства)
112	05:27:000089:31	Земли с/х назначения	Для ведения личного подсобного хозяйства	500	Включение в границы населенного пункта с уточнением границ земельного участка с. Ашты	Земли населенных пунктов	Земельные участки, предназначенные для размещения домов индивидуальной жилой застройки (Для ведения личного подсобного хозяйства)
113	05:27:000089:32	Земли с/х назначения	Для размещения внутрихозяйственных дорог	500	Включение в границы населенного пункта с уточнением границ земельного участка с. Ашты	Земли населенных пунктов	Земельные участки, предназначенные для размещения домов индивидуальной жилой застройки (Для ведения личного подсобного хозяйства)
114	05:27:000014:9	Земли населенных пунктов	Для размещения внутрихозяйственных дорог	500	Включение в границы населенного пункта с. Худуц	Земли населенных пунктов	Автомобильный транспорт(Для размещения объектов промышленности, энергетики, транспорта,

№ п.п.	Кадастровый номер исходного земельного участка	Текущая категория	Вид разрешенного использования по ЕГРН	Площадь (кв. м)	Решение	Категории земель, к которым планируется отнести земельные участки, полученные в результате раздела исходных	Цель планируемого использования
							связи, радиовещания, телевидения, информатики, обеспечения космической деятельности, обороны, безопасности и иного специального назначения).
115	05:27:000089:33	Земли с/х назначения	Для размещения внутрихозяйственных дорог	500	Включение в границы населенного пункта с уточнением границ земельного участка с. Ашты	Земли населенных пунктов	Земельные участки, предназначенные для размещения домов индивидуальной жилой застройки (Для ведения личного подсобного хозяйства)
116	05:27:000089:34	Земли с/х назначения	Для ведения личного подсобного хозяйства	500	Включение в границы населенного пункта с уточнением границ земельного участка с. Ашты	Земли населенных пунктов	Земельные участки, предназначенные для размещения домов индивидуальной жилой застройки (Для ведения личного подсобного хозяйства)
117	05:27:000009:192	Земли населенных пунктов	Для ведения личного подсобного хозяйства	500	Включение в границы населенного пункта с уточнением границ земельного участка с. Ашты	Земли населенных пунктов	Земельные участки, предназначенные для размещения домов индивидуальной жилой застройки (Для ведения личного подсобного хозяйства)
118	05:14:000014:320	Земли населенных пунктов	под объект здравоохранения	500	Включение в границы населенного пункта с уточнением границ земельного участка с. Худуц	Земли населенных пунктов	Земельные участки, предназначенные для размещения объектов здравоохранения
119	05:27:000009:2	Земли населенных пунктов	Под помещения ОПС	500	Включение в границы населенного пункта с уточнением	Земли населенных пунктов	Земельные участки, предназначенные для размещения объектов связи



№ п.п.	Кадастровый номер исходного земельного участка	Текущая категория	Вид разрешенного использования по ЕГРН	Площадь (кв. м)	Решение	Категории земель, к которым планируется отнести земельные участки, полученные в результате раздела исходных	Цель планируемого использования
					границ земельного участка с. Ашты		
120	05:27:000089:35	Земли с/х назначения	Для ведения личного подсобного хозяйства	500	Включение в границы населенного пункта с уточнением границ земельного участка с. Ашты	Земли населенных пунктов	Земельные участки, предназначенные для размещения домов индивидуальной жилой застройки (Для ведения личного подсобного хозяйства)
121	05:27:000014:137	Земли населенных пунктов	Для ведения личного подсобного хозяйства	500	Включение в границы населенного пункта с уточнением границ земельного участка с. Худуц	Земли населенных пунктов	Земельные участки, предназначенные для размещения домов индивидуальной жилой застройки (Для ведения личного подсобного хозяйства)
122	05:27:000014:138	Земли населенных пунктов	Для строительства жилого дома	500	Включение в границы населенного пункта с уточнением границ земельного участка с. Худуц	Земли населенных пунктов	Земельные участки, предназначенные для размещения домов индивидуальной жилой застройки (Для ведения личного подсобного хозяйства)
123	05:27:000014:140	Земли населенных пунктов	Для ведения личного подсобного хозяйства	500	Включение в границы населенного пункта с уточнением границ земельного участка с. Худуц	Земли населенных пунктов	Земельные участки, предназначенные для размещения домов индивидуальной жилой застройки (Для ведения личного подсобного хозяйства)
124	05:27:000014:142	Земли населенных пунктов	Для ведения личного подсобного хозяйства	500	Включение в границы населенного пункта с уточнением границ земельного участка с. Худуц	Земли населенных пунктов	Земельные участки, предназначенные для размещения домов индивидуальной жилой застройки (Для ведения личного подсобного хозяйства)

№ п.п.	Кадастровый номер исходного земельного участка	Текущая категория	Вид разрешенного использования по ЕГРН	Площадь (кв. м)	Решение	Категории земель, к которым планируется отнести земельные участки, полученные в результате раздела исходных	Цель планируемого использования
125	05:27:000014:143	Земли населенных пунктов	Для ведения личного подсобного хозяйства	500	Включение в границы населенного пункта с уточнением границ земельного участка с. Худуц	Земли населенных пунктов	Земельные участки, предназначенные для размещения домов индивидуальной жилой застройки (Для ведения личного подсобного хозяйства)
126	05:27:000014:144	Земли населенных пунктов	Для ведения личного подсобного хозяйства	500	Включение в границы населенного пункта с уточнением границ земельного участка с. Худуц	Земли населенных пунктов	Земельные участки, предназначенные для размещения домов индивидуальной жилой застройки (Для ведения личного подсобного хозяйства)
127	05:27:000014:145	Земли населенных пунктов	Для ведения личного подсобного хозяйства	500	Включение в границы населенного пункта с уточнением границ земельного участка с. Худуц	Земли населенных пунктов	Земельные участки, предназначенные для размещения домов индивидуальной жилой застройки (Для ведения личного подсобного хозяйства)
128	05:27:000014:146	Земли населенных пунктов	Для ведения личного подсобного хозяйства	500	Включение в границы населенного пункта с уточнением границ земельного участка с. Худуц	Земли населенных пунктов	Земельные участки, предназначенные для размещения домов индивидуальной жилой застройки (Для ведения личного подсобного хозяйства)
129	05:27:000014:147	Земли населенных пунктов	Для ведения личного подсобного хозяйства	500	Включение в границы населенного пункта с уточнением границ земельного участка с. Худуц	Земли населенных пунктов	Земельные участки, предназначенные для размещения домов индивидуальной жилой застройки (Для ведения личного подсобного хозяйства)
130	05:27:000014:148	Земли населенных пунктов	Для ведения личного подсобного хозяйства	500	Включение в границы населенного пункта	Земли населенных пунктов	Земельные участки, предназначенные для размещения домов

№ п.п.	Кадастровый номер исходного земельного участка	Текущая категория	Вид разрешенного использования по ЕГРН	Площадь (кв. м)	Решение	Категории земель, к которым планируется отнести земельные участки, полученные в результате раздела исходных	Цель планируемого использования
					с уточнением границ земельного участка с. Худуц		индивидуальной жилой застройки (Для ведения личного подсобного хозяйства)
131	05:27:000014:149	Земли населенных пунктов	Для ведения личного подсобного хозяйства	500	Включение в границы населенного пункта с уточнением границ земельного участка с. Худуц	Земли населенных пунктов	Земельные участки, предназначенные для размещения домов индивидуальной жилой застройки (Для ведения личного подсобного хозяйства)
132	05:27:000014:150	Земли населенных пунктов	Для ведения личного подсобного хозяйства	500	Включение в границы населенного пункта с уточнением границ земельного участка с. Худуц	Земли населенных пунктов	Земельные участки, предназначенные для размещения домов индивидуальной жилой застройки (Для ведения личного подсобного хозяйства)
133	05:27:000009:231	Земли населенных пунктов	Для ведения личного подсобного хозяйства	500	Включение в границы населенного пункта с уточнением границ земельного участка с. Ашты	Земли населенных пунктов	Земельные участки, предназначенные для размещения домов индивидуальной жилой застройки (Для ведения личного подсобного хозяйства)
134	05:27:000014:151	Земли населенных пунктов	Для ведения личного подсобного хозяйства	500	Включение в границы населенного пункта с уточнением границ земельного участка с. Худуц	Земли населенных пунктов	Земельные участки, предназначенные для размещения домов индивидуальной жилой застройки (Для ведения личного подсобного хозяйства)

№ п.п.	Кадастровый номер исходного земельного участка	Текущая категория	Вид разрешенного использования по ЕГРН	Площадь (кв. м)	Решение	Категории земель, к которым планируется отнести земельные участки, полученные в результате раздела исходных	Цель планируемого использования
135	05:27:000014:152	Земли населенных пунктов	Для ведения личного подсобного хозяйства	500	Включение в границы населенного пункта с уточнением границ земельного участка с. Худуц	Земли населенных пунктов	Земельные участки, предназначенные для размещения домов индивидуальной жилой застройки (Для ведения личного подсобного хозяйства)
136	05:27:000009:234	Земли населенных пунктов	Для ведения личного подсобного хозяйства	500	Включение в границы населенного пункта с уточнением границ земельного участка с. Ашты	Земли населенных пунктов	Земельные участки, предназначенные для размещения домов индивидуальной жилой застройки (Для ведения личного подсобного хозяйства)
137	05:27:000014:153	Земли населенных пунктов	Для ведения личного подсобного хозяйства	500	Включение в границы населенного пункта с уточнением границ земельного участка с. Худуц	Земли населенных пунктов	Земельные участки, предназначенные для размещения домов индивидуальной жилой застройки (Для ведения личного подсобного хозяйства)
138	05:27:000014:154	Земли населенных пунктов	Для ведения личного подсобного хозяйства	138 880	Включение в границы населенного пункта с уточнением границ земельного участка с. Худуц	Земли населенных пунктов	Земельные участки, предназначенные для размещения домов индивидуальной жилой застройки (Для ведения личного подсобного хозяйства)

№ п.п.	Кадастровый номер исходного земельного участка	Текущая категория	Вид разрешенного использования по ЕГРН	Площадь (кв. м)	Решение	Категории земель, к которым планируется отнести земельные участки, полученные в результате раздела исходных	Цель планируемого использования
139	05:27:000009:237	Земли населенных пунктов	Для ведения личного подсобного хозяйства	32 521	Включение в границы населенного пункта с уточнением границ земельного участка с. Ашты	Земли населенных пунктов	Земельные участки, предназначенные для размещения домов индивидуальной жилой застройки (Для ведения личного подсобного хозяйства)
140	05:27:000014:155	Земли населенных пунктов	Для ведения личного подсобного хозяйства	31 174	Включение в границы населенного пункта с уточнением границ земельного участка с. Худуц	Земли населенных пунктов	1. Земельные участки, предназначенные для размещения домов индивидуальной жилой застройки (Для индивидуальной жилой застройки)
141	05:27:000014:156	Земли населенных пунктов	Для ведения личного подсобного хозяйства		Включение в границы населенного пункта с уточнением границ земельного участка с. Худуц	Земли населенных пунктов	Земельные участки, предназначенные для размещения домов индивидуальной жилой застройки (Для ведения личного подсобного хозяйства)
142	05:27:000014:157	Земли населенных пунктов	Для ведения личного подсобного хозяйства		Включение в границы населенного пункта с уточнением границ земельного участка с. Худуц	Земли населенных пунктов	Земельные участки, предназначенные для размещения домов индивидуальной жилой застройки (Для ведения личного подсобного хозяйства)
143	05:27:000009:263	Земли населенных пунктов	Для ведения личного подсобного хозяйства		Включение в границы населенного пункта с уточнением границ земельного участка с. Ашты	Земли населенных пунктов	Земельные участки, предназначенные для размещения домов индивидуальной жилой застройки (Для ведения личного подсобного хозяйства)

№ п.п.	Кадастровый номер исходного земельного участка	Текущая категория	Вид разрешенного использования по ЕГРН	Площадь (кв. м)	Решение	Категории земель, к которым планируется отнести земельные участки, полученные в результате в результате раздела исходных	Цель планируемого использования
144	05:27:000014:159	Земли населенных пунктов	Для ведения личного подсобного хозяйства		Включение в границы населенного пункта с уточнением границ земельного участка с. Худуц	Земли населенных пунктов	Земельные участки, предназначенные для размещения домов индивидуальной жилой застройки (Для ведения личного подсобного хозяйства)
145	05:27:000009:268	Земли населенных пунктов	Для ведения личного подсобного хозяйства		Включение в границы населенного пункта с. Ашты	Земли населенных пунктов	Земельные участки, предназначенные для размещения домов индивидуальной жилой застройки (Для ведения личного подсобного хозяйства)
146	05:27:000014:160	Земли населенных пунктов	Для ведения личного подсобного хозяйства		Включение в границы населенного пункта с уточнением границ земельного участка с. Худуц	Земли населенных пунктов	Земельные участки, предназначенные для размещения домов индивидуальной жилой застройки (Для ведения личного подсобного хозяйства)
147	05:27:000009:271	Земли населенных пунктов	Для ведения личного подсобного хозяйства		Включение в границы населенного пункта с уточнением границ земельного участка с. Ашты	Земли населенных пунктов	Земельные участки, предназначенные для размещения домов индивидуальной жилой застройки (Для ведения личного подсобного хозяйства)
148	05:27:000009:272	Земли населенных пунктов	Для ведения личного подсобного хозяйства		Включение в границы населенного пункта с. Ашты	Земли населенных пунктов	Земельные участки, предназначенные для размещения домов индивидуальной жилой застройки (Для ведения личного подсобного хозяйства)

№ п.п.	Кадастровый номер исходного земельного участка	Текущая категория	Вид разрешенного использования по ЕГРН	Площадь (кв. м)	Решение	Категории земель, к которым планируется отнести земельные участки, полученные в результате раздела исходных	Цель планируемого использования
149	05:27:000014:161	Земли населенных пунктов	Для ведения личного подсобного хозяйства		Включение в границы населенного пункта с уточнением границ земельного участка с. Худуц	Земли населенных пунктов	Земельные участки, предназначенные для размещения домов индивидуальной жилой застройки (Для ведения личного подсобного хозяйства)
150	05:27:000014:162	Земли населенных пунктов	Для ведения личного подсобного хозяйства		Включение в границы населенного пункта с уточнением границ земельного участка с. Худуц	Земли населенных пунктов	Земельные участки, предназначенные для размещения домов индивидуальной жилой застройки (Для ведения личного подсобного хозяйства)
151	05:27:000009:44	Земли населенных пунктов	Для ведения личного подсобного хозяйства		Включение в границы населенного пункта с уточнением границ земельного участка с. Ашты	Земли населенных пунктов	Земельные участки, предназначенные для размещения домов индивидуальной жилой застройки (Для ведения личного подсобного хозяйства)
152	05:27:000014:163	Земли населенных пунктов	Для ведения личного подсобного хозяйства		Включение в границы населенного пункта с уточнением границ земельного участка с. Худуц	Земли населенных пунктов	Земельные участки, предназначенные для размещения домов индивидуальной жилой застройки (Для ведения личного подсобного хозяйства)
153	05:27:000089:36	Земли с/х назначения	Для ведения личного подсобного хозяйства		Включение в границы населенного пункта с уточнением границ земельного участка с. Ашты	Земли населенных пунктов	Земельные участки, предназначенные для размещения домов индивидуальной жилой застройки (Для ведения личного подсобного хозяйства)

№ п.п.	Кадастровый номер исходного земельного участка	Текущая категория	Вид разрешенного использования по ЕГРН	Площадь (кв. м)	Решение	Категории земель, к которым планируется отнести земельные участки, полученные в результате раздела исходных	Цель планируемого использования
154	05:27:000089:37	Земли с/х назначения	Для ведения личного подсобного хозяйства		Включение в границы населенного пункта с уточнением границ земельного участка с. Ашты	Земли населенных пунктов	Земельные участки, предназначенные для размещения домов индивидуальной жилой застройки (Для ведения личного подсобного хозяйства)
155	05:27:000009:505	Земли населенных пунктов	Для ведения личного подсобного хозяйства		Включение в границы населенного пункта с уточнением границ земельного участка с. Ашты	Земли населенных пунктов	Земельные участки, предназначенные для размещения домов индивидуальной жилой застройки (Для ведения личного подсобного хозяйства)
156	05:27:000089:39	Земли с/х назначения	Для ведения личного подсобного хозяйства		Включение в границы населенного пункта с уточнением границ земельного участка с. Ашты	Земли населенных пунктов	Земельные участки, предназначенные для размещения домов индивидуальной жилой застройки (Для ведения личного подсобного хозяйства)
157	05:27:000014:182	Земли населенных пунктов	Для ведения личного подсобного хозяйства		Включение в границы населенного пункта с уточнением границ земельного участка с. Худуц	Земли населенных пунктов	Земельные участки, предназначенные для размещения домов индивидуальной жилой застройки (Для ведения личного подсобного хозяйства)
158	05:27:000009:68	Земли населенных пунктов	Для ведения личного подсобного хозяйства		Включение в границы населенного пункта с уточнением границ земельного участка с. Ашты	Земли населенных пунктов	Земельные участки, предназначенные для размещения домов индивидуальной жилой застройки (Для ведения личного подсобного хозяйства)



№ п.п.	Кадастровый номер исходного земельного участка	Текущая категория	Вид разрешенного использования по ЕГРН	Площадь (кв. м)	Решение	Категории земель, к которым планируется отнести земельные участки, полученные в результате в результате раздела исходных	Цель планируемого использования
159	05:27:000009:267	Земли с/х назначения	Для ведения личного подсобного хозяйства		Включение в границы населенного пункта с. Ашты	Земли населенных пунктов	Земельные участки, предназначенные для размещения домов индивидуальной жилой застройки (Для ведения личного подсобного хозяйства)
160	05:27:000009:96	Земли населенных пунктов	Для ведения личного подсобного хозяйства		Включение в границы населенного пункта с уточнением границ земельного участка с. Ашты	Земли населенных пунктов	Земельные участки, предназначенные для размещения домов индивидуальной жилой застройки (Для ведения личного подсобного хозяйства)
161	05:27:000089:158	Земли с/х назначения	Для ведения личного подсобного хозяйства		Включение в границы населенного пункта с уточнением границ земельного участка с. Ашты	Земли населенных пунктов	Земельные участки, предназначенные для размещения домов индивидуальной жилой застройки (Для ведения личного подсобного хозяйства)
162	05:27:000089:44	Земли с/х назначения	Для ведения личного подсобного хозяйства		Включение в границы населенного пункта с. Ашты	Земли населенных пунктов	Земельные участки, предназначенные для размещения домов индивидуальной жилой застройки (Для ведения личного подсобного хозяйства)
163	05:27:000014:185	Земли населенных пунктов	Для ведения личного подсобного хозяйства		Включение в границы населенного пункта с уточнением границ земельного участка с. Худуц	Земли населенных пунктов	Земельные участки, предназначенные для размещения домов индивидуальной жилой застройки (Для ведения личного подсобного хозяйства)

№ п.п.	Кадастровый номер исходного земельного участка	Текущая категория	Вид разрешенного использования по ЕГРН	Площадь (кв. м)	Решение	Категории земель, к которым планируется отнести земельные участки, полученные в результате раздела исходных	Цель планируемого использования
164	05:27:000014:242	Земли населенных пунктов	Для ведения личного подсобного хозяйства		Включение в границы населенного пункта с. Худуц	Земли населенных пунктов	Земельные участки, предназначенные для размещения домов индивидуальной жилой застройки (Для ведения личного подсобного хозяйства)
165	05:27:000014:186	Земли населенных пунктов	Для ведения личного подсобного хозяйства	500	Включение в границы населенного пункта с уточнением границ земельного участка с. Худуц	Земли населенных пунктов	Земельные участки, предназначенные для размещения домов индивидуальной жилой застройки (Для ведения личного подсобного хозяйства)
166							
167	05:27:000009:175	Земли населенных пунктов	Для ведения личного подсобного хозяйства	561	Включение в границы населенного пункта с. Ашты	Земли населенных пунктов	Земельные участки, предназначенные для размещения домов индивидуальной жилой застройки (Для ведения личного подсобного хозяйства)
168	05:27:000009:57	Земли населенных пунктов	Для ведения личного подсобного хозяйства	600	Включение в границы населенного пункта с уточнением границ земельного участка с. Ашты	Земли населенных пунктов	Земельные участки, предназначенные для размещения домов индивидуальной жилой застройки (Для ведения личного подсобного хозяйства)
169	05:27:000009:187	Земли населенных пунктов	Для ведения личного подсобного хозяйства	600	Включение в границы населенного пункта с уточнением границ земельного участка с. Ашты	Земли населенных пунктов	Земельные участки, предназначенные для размещения домов индивидуальной жилой застройки (Для ведения личного подсобного хозяйства)

№ п.п.	Кадастровый номер исходного земельного участка	Текущая категория	Вид разрешенного использования по ЕГРН	Площадь (кв. м)	Решение	Категории земель, к которым планируется отнести земельные участки, полученные в результате раздела исходных	Цель планируемого использования
							подсобного хозяйства)
170	05:27:000009:115	Земли населенных пунктов	Для ведения личного подсобного хозяйства	600	Включение в границы населенного пункта с уточнением границ земельного участка с. Ашты	Земли населенных пунктов	Земельные участки, предназначенные для размещения домов индивидуальной жилой застройки (Для ведения личного подсобного хозяйства)
171	05:27:000009:87	Земли населенных пунктов	Для ведения личного подсобного хозяйства	600	Включение в границы населенного пункта с уточнением границ земельного участка с. Ашты	Земли населенных пунктов	Земельные участки, предназначенные для размещения домов индивидуальной жилой застройки (Для ведения личного подсобного хозяйства)
172	05:27:000009:93	Земли населенных пунктов	Для ведения личного подсобного хозяйства	600	Включение в границы населенного пункта с уточнением границ земельного участка с. Ашты	Земли населенных пунктов	Земельные участки, предназначенные для размещения домов индивидуальной жилой застройки (Для ведения личного подсобного хозяйства)
173	05:27:000014:246	Земли населенных пунктов	Для ведения личного подсобного хозяйства	600	Включение в границы населенного пункта с. Худуц	Земли населенных пунктов	Земельные участки, предназначенные для размещения домов индивидуальной жилой застройки (Для ведения личного подсобного хозяйства)
174	05:27:000009:41	Земли населенных пунктов	Для ведения личного подсобного хозяйства	600	Включение в границы населенного пункта с уточнением границ земельного участка с. Ашты	Земли населенных пунктов	Земельные участки, предназначенные для размещения домов индивидуальной жилой застройки (Для ведения личного

№ п.п.	Кадастровый номер исходного земельного участка	Текущая категория	Вид разрешенного использования по ЕГРН	Площадь (кв. м)	Решение	Категории земель, к которым планируется отнести земельные участки, полученные в результате раздела исходных	Цель планируемого использования
							подсобного хозяйства)
175	05:27:000009:176	Земли населенных пунктов	Для ведения личного подсобного хозяйства	600	Включение в границы населенного пункта с уточнением границ земельного участка с. Ашты	Земли населенных пунктов	Земельные участки, предназначенные для размещения домов индивидуальной жилой застройки (Для ведения личного подсобного хозяйства)
176	05:27:000009:46	Земли населенных пунктов	Для ведения личного подсобного хозяйства	600	Включение в границы населенного пункта с уточнением границ земельного участка с. Ашты	Земли населенных пунктов	Земельные участки, предназначенные для размещения домов индивидуальной жилой застройки (Для ведения личного подсобного хозяйства)
177	05:27:000009:54	Земли населенных пунктов	Для ведения личного подсобного хозяйства	600	Включение в границы населенного пункта с уточнением границ земельного участка с. Ашты	Земли населенных пунктов	Земельные участки, предназначенные для размещения домов индивидуальной жилой застройки (Для ведения личного подсобного хозяйства)
178	05:27:000009:56	Земли населенных пунктов	Для ведения личного подсобного хозяйства	600	Включение в границы населенного пункта с уточнением границ земельного участка с. Ашты	Земли населенных пунктов	Земельные участки, предназначенные для размещения домов индивидуальной жилой застройки (Для ведения личного подсобного хозяйства)
179	05:27:000014:128	Земли населенных пунктов	Для ведения личного подсобного хозяйства	677	Включение в границы населенного пункта с. Худуц	Земли населенных пунктов	Земельные участки, предназначенные для размещения домов индивидуальной жилой застройки (Для ведения личного подсобного хозяйства)

№ п.п.	Кадастровый номер исходного земельного участка	Текущая категория	Вид разрешенного использования по ЕГРН	Площадь (кв. м)	Решение	Категории земель, к которым планируется отнести земельные участки, полученные в результате раздела исходных	Цель планируемого использования
180	05:27:000014:486	Земли населенных пунктов	Для ведения личного подсобного хозяйства	691	Включение в границы населенного пункта с уточнением границ земельного участка с. Худуц	Земли населенных пунктов	Земельные участки, предназначенные для размещения домов индивидуальной жилой застройки (Для ведения личного подсобного хозяйства)
181	Часть зем уч-ка 05:27:000009:142	Земли населенных пунктов	Для ведения личного подсобного хозяйства	500	Включение в границы населенного пункта с уточнением границ земельного участка с. Ашты	Земли населенных пунктов	Земельные участки, предназначенные для размещения домов индивидуальной жилой застройки (Для ведения личного подсобного хозяйства)
182	Часть зем уч-ка 05:27:000014:139	Земли населенных пунктов	Для ведения личного подсобного хозяйства	500	Включение в границы населенного пункта с уточнением границ земельного участка с. Худуц	Земли населенных пунктов	Земельные участки, предназначенные для размещения домов индивидуальной жилой застройки (Для ведения личного подсобного хозяйства)
183	Часть зем уч-ка 05:27:000014:479	Земли населенных пунктов	Для ведения личного подсобного хозяйства	500	Включение в границы населенного пункта с уточнением границ земельного участка с. Худуц	Земли населенных пунктов	Земельные участки, предназначенные для размещения домов индивидуальной жилой застройки (Для ведения личного подсобного хозяйства)
184	Часть зем уч-ка 05:27:000009:136	Земли населенных пунктов	Для ведения личного подсобного хозяйства	500	Включение в границы населенного пункта с уточнением границ земельного участка с. Ашты	Земли населенных пунктов	Земельные участки, предназначенные для размещения домов индивидуальной жилой застройки (Для ведения личного подсобного хозяйства)
185	Часть зем уч-ка 05:27:000009:230	Земли населенных пунктов	Для ведения личного подсобного хозяйства	500	Включение в границы населенного пункта с уточнением границ земельного участка с. Ашты	Земли населенных пунктов	Земельные участки, предназначенные для размещения домов индивидуальной жилой застройки (Для ведения личного подсобного хозяйства)

№ п.п.	Кадастровый номер исходного земельного участка	Текущая категория	Вид разрешенного использования по ЕГРН	Площадь (кв. м)	Решение	Категории земель, к которым планируется отнести земельные участки, полученные в результате раздела исходных	Цель планируемого использования
							подсобного хозяйства)
186	Часть зем уч-ка 05:27:000029:54	Земли населенных пунктов	Для ведения личного подсобного хозяйства	500	Включение в границы населенного пункта с. Дирбакмахи	Земли населенных пунктов	Земельные участки, предназначенные для размещения домов индивидуальной жилой застройки (Для ведения личного подсобного хозяйства)
187	Часть зем уч-ка 05:27:000014:205	Земли населенных пунктов	Для ведения личного подсобного хозяйства	500	Включение в границы населенного пункта с уточнением границ земельного участка с. Худуц	Земли населенных пунктов	Земельные участки, предназначенные для размещения домов индивидуальной жилой застройки (Для ведения личного подсобного хозяйства)
188	Часть зем уч-ка 05:27:000014:136	Земли населенных пунктов	Для ведения личного подсобного хозяйства	500	Включение в границы населенного пункта с уточнением границ земельного участка с. Худуц	Земли населенных пунктов	Земельные участки, предназначенные для размещения домов индивидуальной жилой застройки (Для ведения личного подсобного хозяйства)
189	Часть зем уч-ка 05:27:000014:203	Земли населенных пунктов	Для ведения личного подсобного хозяйства	500	Включение в границы населенного пункта с уточнением границ земельного участка с. Худуц	Земли населенных пунктов	Земельные участки, предназначенные для размещения домов индивидуальной жилой застройки (Для ведения личного подсобного хозяйства)
190	Часть зем уч-ка 05:27:000009:80	Земли населенных пунктов	Для ведения личного подсобного хозяйства	500	Включение в границы населенного пункта с уточнением границ земельного участка с. Ашты	Земли населенных пунктов	Земельные участки, предназначенные для размещения домов индивидуальной жилой застройки (Для ведения личного подсобного хозяйства)

№ п.п.	Кадастровый номер исходного земельного участка	Текущая категория	Вид разрешенного использования по ЕГРН	Площадь (кв. м)	Решение	Категории земель, к которым планируется отнести земельные участки, полученные в результате раздела исходных	Цель планируемого использования
191	Часть зем уч-ка 05:27:000009:173	Земли населенных пунктов	Для ведения личного подсобного хозяйства	500	Включение в границы населенного пункта с уточнением границ земельного участка с. Ашты	Земли населенных пунктов	Земельные участки, предназначенные для размещения домов индивидуальной жилой застройки (Для ведения личного подсобного хозяйства)
192	Часть зем уч-ка 05:27:000009:245	Земли населенных пунктов	Для ведения личного подсобного хозяйства	500	Включение в границы населенного пункта с уточнением границ земельного участка с. Ашты	Земли населенных пунктов	Земельные участки, предназначенные для размещения домов индивидуальной жилой застройки (Для ведения личного подсобного хозяйства)
193	Часть зем уч-ка 05:27:000009:100	Земли населенных пунктов	Для ведения личного подсобного хозяйства	500	Включение в границы населенного пункта с уточнением границ земельного участка с. Ашты	Земли населенных пунктов	Земельные участки, предназначенные для размещения домов индивидуальной жилой застройки (Для ведения личного подсобного хозяйства)
194	Часть зем уч-ка 05:27:000014:207	Земли населенных пунктов	Для ведения личного подсобного хозяйства	500	Включение в границы населенного пункта с уточнением границ земельного участка с. Худуц	Земли населенных пунктов	Земельные участки, предназначенные для размещения домов индивидуальной жилой застройки (Для ведения личного подсобного хозяйства)
195	Часть зем уч-ка 05:27:000009:239	Земли с/х назначения	Для ведения личного подсобного хозяйства	500	Включение в границы населенного пункта с уточнением границ земельного участка с. Ашты	Земли населенных пунктов	Земельные участки, предназначенные для размещения домов индивидуальной жилой застройки (Для ведения личного подсобного хозяйства)
196	Часть зем уч-ка 05:27:000009:165	Земли населенных пунктов	Для ведения личного подсобного хозяйства	500	Включение в границы населенного пункта с уточнением границ земельного участка с. Ашты	Земли населенных пунктов	Земельные участки, предназначенные для размещения домов индивидуальной жилой застройки (Для ведения личного подсобного хозяйства)

№ п.п.	Кадастровый номер исходного земельного участка	Текущая категория	Вид разрешенного использования по ЕГРН	Площадь (кв. м)	Решение	Категории земель, к которым планируется отнести земельные участки, полученные в результате раздела исходных	Цель планируемого использования
					участка с. Ашты		ведения личного подсобного хозяйства)
197	Часть зем уч-ка 05:27:000089:38	Земли с/х назначения	Для ведения личного подсобного хозяйства	500	Включение в границы населенного пункта с уточнением границ земельного участка с. Ашты	Земли населенных пунктов	Земельные участки, предназначенные для размещения домов индивидуальной жилой застройки (Для ведения личного подсобного хозяйства)
198	Часть зем уч-ка 05:27:000014:221	Земли с/х назначения	Для ведения личного подсобного хозяйства	500	Включение в границы населенного пункта с уточнением границ земельного участка с. Худуц	Земли населенных пунктов	Земельные участки, предназначенные для размещения домов индивидуальной жилой застройки (Для ведения личного подсобного хозяйства)
199	Часть зем уч-ка 05:27:000029:303	Земли с/х назначения	Для ведения личного подсобного хозяйства	500	Включение в границы населенного пункта с уточнением границ земельного участка с. Дирбакмахи	Земли населенных пунктов	Земельные участки, предназначенные для размещения домов индивидуальной жилой застройки (Для ведения личного подсобного хозяйства)
200	Часть зем уч-ка 05:27:000014:204	Земли населенных пунктов	Для ведения личного подсобного хозяйства	500	Включение в границы населенного пункта с уточнением границ земельного участка с. Худуц	Земли населенных пунктов	Земельные участки, предназначенные для размещения домов индивидуальной жилой застройки (Для ведения личного подсобного хозяйства)
201	Часть зем уч-ка 05:27:000009:193	Земли населенных пунктов	Для ведения личного подсобного хозяйства	500	Включение в границы населенного пункта с уточнением границ земельного	Земли населенных пунктов	Земельные участки, предназначенные для размещения домов индивидуальной жилой застройки (Для



№ п.п.	Кадастровый номер исходного земельного участка	Текущая категория	Вид разрешенного использования по ЕГРН	Площадь (кв. м)	Решение	Категории земель, к которым планируется отнести земельные участки, полученные в результате раздела исходных	Цель планируемого использования
					участка с. Ашты		ведения личного подсобного хозяйства)
202	Часть зем уч-ка 05:27:000009:194	Земли населенных пунктов	Для ведения личного подсобного хозяйства	500	Включение в границы населенного пункта с уточнением границ земельного участка с. Ашты	Земли населенных пунктов	Земельные участки, предназначенные для размещения домов индивидуальной жилой застройки (Для ведения личного подсобного хозяйства)
203	Часть зем уч-ка 05:27:000029:44	Земли населенных пунктов	Для ведения личного подсобного хозяйства	500	Включение в границы населенного пункта с уточнением границ земельного участка с. Дирбакмахи	Земли населенных пунктов	Земельные участки, предназначенные для размещения домов индивидуальной жилой застройки (Для ведения личного подсобного хозяйства)
204	Часть зем уч-ка 05:27:000009:110	Земли населенных пунктов	Для ведения личного подсобного хозяйства	500	Включение в границы населенного пункта с уточнением границ земельного участка с. Ашты	Земли населенных пунктов	Земельные участки, предназначенные для размещения домов индивидуальной жилой застройки (Для ведения личного подсобного хозяйства)
205	Часть зем уч-ка 05:27:000009:114	Земли населенных пунктов	Для ведения личного подсобного хозяйства	500	Включение в границы населенного пункта с уточнением границ земельного участка с. Ашты	Земли населенных пунктов	Земельные участки, предназначенные для размещения домов индивидуальной жилой застройки (Для ведения личного подсобного хозяйства)
206	Часть зем уч-ка 05:27:000029:10	Земли населенных пунктов	Для ведения личного подсобного хозяйства	500	Включение в границы населенного пункта с уточнением границ земельного участка с.	Земли населенных пунктов	Земельные участки, предназначенные для размещения домов индивидуальной жилой застройки (Для ведения личного

№ п.п.	Кадастровый номер исходного земельного участка	Текущая категория	Вид разрешенного использования по ЕГРН	Площадь (кв. м)	Решение	Категории земель, к которым планируется отнести земельные участки, полученные в результате раздела исходных	Цель планируемого использования
					Дирбакмахи		подсобного хозяйства)
207	Часть зем уч-ка 05:27:000014:206	Земли населенных пунктов	Для ведения личного подсобного хозяйства	500	Включение в границы населенного пункта с уточнением границ земельного участка с. Худуц	Земли населенных пунктов	Земельные участки, предназначенные для размещения домов индивидуальной жилой застройки (Для ведения личного подсобного хозяйства)
208	Часть зем уч-ка 05:27:000009:510	Земли с/х назначения	Для ведения личного подсобного хозяйства	500	Включение в границы населенного пункта с уточнением границ земельного участка с. Ашты	Земли населенных пунктов	Земельные участки, предназначенные для размещения домов индивидуальной жилой застройки (Для ведения личного подсобного хозяйства)
209	Часть зем уч-ка 05:27:000029:15	Земли населенных пунктов	Для ведения личного подсобного хозяйства	500	Включение в границы населенного пункта с уточнением границ земельного участка с. Дирбакмахи	Земли населенных пунктов	Земельные участки, предназначенные для размещения домов индивидуальной жилой застройки (Для ведения личного подсобного хозяйства)
210	Часть зем уч-ка 05:27:000014:208	Земли населенных пунктов	Для ведения личного подсобного хозяйства	500	Включение в границы населенного пункта с уточнением границ земельного участка с. Худуц	Земли населенных пунктов	Земельные участки, предназначенные для размещения домов индивидуальной жилой застройки (Для ведения личного подсобного хозяйства)
211	Часть зем уч-ка 05:27:000009:221	Земли населенных пунктов	Для ведения личного подсобного хозяйства	500	Включение в границы населенного пункта с уточнением границ земельного участка с. Ашты	Земли населенных пунктов	Земельные участки, предназначенные для размещения домов индивидуальной жилой застройки (Для ведения личного

№ п.п.	Кадастровый номер исходного земельного участка	Текущая категория	Вид разрешенного использования по ЕГРН	Площадь (кв. м)	Решение	Категории земель, к которым планируется отнести земельные участки, полученные в результате раздела исходных	Цель планируемого использования
							подсобного хозяйства)
212	Часть зем уч-ка 05:27:000014:11	Земли населенных пунктов	Для ведения личного подсобного хозяйства	500	Включение в границы населенного пункта с уточнением границ земельного участка с. Худуц	Земли населенных пунктов	Земельные участки, предназначенные для размещения домов индивидуальной жилой застройки (Для ведения личного подсобного хозяйства)
213	Часть зем уч-ка 05:27:000009:62	Земли населенных пунктов	Для ведения личного подсобного хозяйства	500	Включение в границы населенного пункта с уточнением границ земельного участка с. Ашты	Земли населенных пунктов	Земельные участки, предназначенные для размещения домов индивидуальной жилой застройки (Для ведения личного подсобного хозяйства)
214	Часть зем уч-ка 05:27:000009:143	Земли населенных пунктов	Для ведения личного подсобного хозяйства	500	Включение в границы населенного пункта с уточнением границ земельного участка с. Ашты	Земли населенных пунктов	Земельные участки, предназначенные для размещения домов индивидуальной жилой застройки (Для ведения личного подсобного хозяйства)
215	Часть зем уч-ка 05:27:000009:76	Земли населенных пунктов	Для ведения личного подсобного хозяйства	500	Включение в границы населенного пункта с уточнением границ земельного участка с. Ашты	Земли населенных пунктов	Земельные участки, предназначенные для размещения домов индивидуальной жилой застройки (Для ведения личного подсобного хозяйства)
216	Часть зем уч-ка 05:27:000009:146	Земли населенных пунктов	Для ведения личного подсобного хозяйства	500	Включение в границы населенного пункта с уточнением границ земельного участка с. Ашты	Земли населенных пунктов	Земельные участки, предназначенные для размещения домов индивидуальной жилой застройки (Для ведения личного

№ п.п.	Кадастровый номер исходного земельного участка	Текущая категория	Вид разрешенного использования по ЕГРН	Площадь (кв. м)	Решение	Категории земель, к которым планируется отнести земельные участки, полученные в результате раздела исходных	Цель планируемого использования
							подсобного хозяйства)
217	Часть зем уч-ка 05:27:000009:150	Земли населенных пунктов	Для ведения личного подсобного хозяйства	500	Включение в границы населенного пункта с уточнением границ земельного участка с. Ашты	Земли населенных пунктов	Земельные участки, предназначенные для размещения домов индивидуальной жилой застройки (Для ведения личного подсобного хозяйства)
218	Часть зем уч-ка 05:27:000014:110	Земли населенных пунктов	Для ведения личного подсобного хозяйства	500	Включение в границы населенного пункта с уточнением границ земельного участка с. Худуц	Земли населенных пунктов	Земельные участки, предназначенные для размещения домов индивидуальной жилой застройки (Для ведения личного подсобного хозяйства)
219	Часть зем уч-ка 05:27:000029:57	Земли населенных пунктов	Для ведения личного подсобного хозяйства	500	Включение в границы населенного пункта с уточнением границ земельного участка с. Дирбакмахи	Земли населенных пунктов	Земельные участки, предназначенные для размещения домов индивидуальной жилой застройки (Для ведения личного подсобного хозяйства)
220	Часть зем уч-ка 05:27:000029:16	Земли населенных пунктов	Для ведения личного подсобного хозяйства	500	Включение в границы населенного пункта с уточнением границ земельного участка с. Дирбакмахи	Земли населенных пунктов	Земельные участки, предназначенные для размещения домов индивидуальной жилой застройки (Для ведения личного подсобного хозяйства)
221	Часть зем уч-ка 05:27:000014:39	Земли населенных пунктов	Для ведения личного подсобного хозяйства	500	Включение в границы населенного пункта с уточнением границ земельного участка с. Худуц	Земли населенных пунктов	Земельные участки, предназначенные для размещения домов индивидуальной жилой застройки (Для ведения личного

№ п.п.	Кадастровый номер исходного земельного участка	Текущая категория	Вид разрешенного использования по ЕГРН	Площадь (кв. м)	Решение	Категории земель, к которым планируется отнести земельные участки, полученные в результате раздела исходных	Цель планируемого использования
							подсобного хозяйства)
222	Часть зем уч-ка 05:27:000014:83	Земли населенных пунктов	Для ведения личного подсобного хозяйства	500	Включение в границы населенного пункта с уточнением границ земельного участка с. Худуц	Земли населенных пунктов	Земельные участки, предназначенные для размещения домов индивидуальной жилой застройки (Для ведения личного подсобного хозяйства)
223	Часть зем уч-ка 05:27:000009:37	Земли населенных пунктов	Для ведения личного подсобного хозяйства	500	Включение в границы населенного пункта с уточнением границ земельного участка с. Ашты	Земли населенных пунктов	Земельные участки, предназначенные для размещения домов индивидуальной жилой застройки (Для ведения личного подсобного хозяйства)
224	Часть зем уч-ка 05:27:000009:4	Земли населенных пунктов	Для ведения личного подсобного хозяйства	500	Включение в границы населенного пункта с уточнением границ земельного участка с. Ашты	Земли населенных пунктов	Земельные участки, предназначенные для размещения домов индивидуальной жилой застройки (Для ведения личного подсобного хозяйства)
225	05:27:000029:28	Земли населенных пунктов	Для ведения личного подсобного хозяйства	500	Включение в границы населенного пункта с уточнением границ земельного участка с. Дирбакмахи	Земли населенных пунктов	Земельные участки, предназначенные для размещения домов индивидуальной жилой застройки (Для ведения личного подсобного хозяйства)
226	Часть зем уч-ка 05:27:000069:64	Земли с/х назначения	Для ведения личного подсобного хозяйства	500	Включение в границы населенного пункта с. Худуц	Земли населенных пунктов	Земельные участки, предназначенные для размещения домов индивидуальной жилой застройки (Для ведения личного

№ п.п.	Кадастровый номер исходного земельного участка	Текущая категория	Вид разрешенного использования по ЕГРН	Площадь (кв. м)	Решение	Категории земель, к которым планируется отнести земельные участки, полученные в результате раздела исходных	Цель планируемого использования
							подсобного хозяйства)
227	Часть зем уч-ка 05:27:000009:22	Земли населенных пунктов	Для ведения личного подсобного хозяйства	500	Включение в границы населенного пункта с уточнением границ земельного участка с. Ашты	Земли населенных пунктов	Земельные участки, предназначенные для размещения домов индивидуальной жилой застройки (Для ведения личного подсобного хозяйства)
228	Часть зем уч-ка 05:27:000009:140	Земли населенных пунктов	Для ведения личного подсобного хозяйства	500	Включение в границы населенного пункта с уточнением границ земельного участка с. Ашты	Земли населенных пунктов	Земельные участки, предназначенные для размещения домов индивидуальной жилой застройки (Для ведения личного подсобного хозяйства)
229	Часть зем уч-ка 05:27:000009:174	Земли населенных пунктов	Для ведения личного подсобного хозяйства	500	Включение в границы населенного пункта с уточнением границ земельного участка с. Ашты	Земли населенных пунктов	Земельные участки, предназначенные для размещения домов индивидуальной жилой застройки (Для ведения личного подсобного хозяйства)
230	Часть зем уч-ка 05:27:000009:141	Земли населенных пунктов	Для ведения личного подсобного хозяйства	500	Включение в границы населенного пункта с уточнением границ земельного участка с. Ашты	Земли населенных пунктов	Земельные участки, предназначенные для размещения домов индивидуальной жилой застройки (Для ведения личного подсобного хозяйства)
231	Часть зем уч-ка 05:27:000014:81	Земли населенных пунктов	Для ведения личного подсобного хозяйства	500	Включение в границы населенного пункта с уточнением границ земельного участка с. Худуц	Земли населенных пунктов	Земельные участки, предназначенные для размещения домов индивидуальной жилой застройки (Для ведения личного

№ п.п.	Кадастровый номер исходного земельного участка	Текущая категория	Вид разрешенного использования по ЕГРН	Площадь (кв. м)	Решение	Категории земель, к которым планируется отнести земельные участки, полученные в результате раздела исходных	Цель планируемого использования
							подсобного хозяйства)
232	Часть зем уч-ка 05:27:000009:179	Земли населенных пунктов	Для ведения личного подсобного хозяйства	500	Включение в границы населенного пункта с уточнением границ земельного участка с. Ашты	Земли населенных пунктов	Земельные участки, предназначенные для размещения домов индивидуальной жилой застройки (Для ведения личного подсобного хозяйства)
233	Часть зем уч-ка 05:27:000009:183	Земли населенных пунктов	Для ведения личного подсобного хозяйства	500	Включение в границы населенного пункта с уточнением границ земельного участка с. Ашты	Земли населенных пунктов	Земельные участки, предназначенные для размещения домов индивидуальной жилой застройки (Для ведения личного подсобного хозяйства)
234	Часть зем уч-ка 05:27:000009:52	Земли населенных пунктов	Для ведения личного подсобного хозяйства	500	Включение в границы населенного пункта с уточнением границ земельного участка с. Ашты	Земли населенных пунктов	Земельные участки, предназначенные для размещения домов индивидуальной жилой застройки (Для ведения личного подсобного хозяйства)
235	Часть зем уч-ка 05:27:000009:53	Земли населенных пунктов	Для ведения личного подсобного хозяйства	500	Включение в границы населенного пункта с уточнением границ земельного участка с. Ашты	Земли населенных пунктов	Земельные участки, предназначенные для размещения домов индивидуальной жилой застройки (Для ведения личного подсобного хозяйства)
236	Часть зем уч-ка 05:27:000009:184	Земли населенных пунктов	Для ведения личного подсобного хозяйства	500	Включение в границы населенного пункта с уточнением границ земельного участка с. Ашты	Земли населенных пунктов	Земельные участки, предназначенные для размещения домов индивидуальной жилой застройки (Для ведения личного

№ п.п.	Кадастровый номер исходного земельного участка	Текущая категория	Вид разрешенного использования по ЕГРН	Площадь (кв. м)	Решение	Категории земель, к которым планируется отнести земельные участки, полученные в результате раздела исходных	Цель планируемого использования
							подсобного хозяйства)
237	Часть зем уч-ка 05:27:000009:55	Земли населенных пунктов	Для ведения личного подсобного хозяйства	500	Включение в границы населенного пункта с уточнением границ земельного участка с. Ашты	Земли населенных пунктов	Земельные участки, предназначенные для размещения домов индивидуальной жилой застройки (Для ведения личного подсобного хозяйства)
238	Часть зем уч-ка 05:27:000009:125	Земли населенных пунктов	Для ведения личного подсобного хозяйства	500	Включение в границы населенного пункта с уточнением границ земельного участка с. Ашты	Земли населенных пунктов	Земельные участки, предназначенные для размещения домов индивидуальной жилой застройки (Для ведения личного подсобного хозяйства)
239	Часть зем уч-ка 05:27:000009:145	Земли населенных пунктов	Для ведения личного подсобного хозяйства	500	Включение в границы населенного пункта с уточнением границ земельного участка с. Ашты	Земли населенных пунктов	Земельные участки, предназначенные для размещения домов индивидуальной жилой застройки (Для ведения личного подсобного хозяйства)
240	Часть зем уч-ка 05:27:000009:60	Земли населенных пунктов	Для ведения личного подсобного хозяйства	500	Включение в границы населенного пункта с уточнением границ земельного участка с. Ашты	Земли населенных пунктов	Земельные участки, предназначенные для размещения домов индивидуальной жилой застройки (Для ведения личного подсобного хозяйства)
241	Часть зем уч-ка 05:27:000009:103	Земли населенных пунктов	Для ведения личного подсобного хозяйства	500	Включение в границы населенного пункта с уточнением границ земельного участка с. Ашты	Земли населенных пунктов	Земельные участки, предназначенные для размещения домов индивидуальной жилой застройки (Для ведения личного



№ п.п.	Кадастровый номер исходного земельного участка	Текущая категория	Вид разрешенного использования по ЕГРН	Площадь (кв. м)	Решение	Категории земель, к которым планируется отнести земельные участки, полученные в результате раздела исходных	Цель планируемого использования
							подсобного хозяйства)
242	Часть зем уч-ка 05:27:000009:67	Земли населенных пунктов	Для ведения личного подсобного хозяйства	500	Включение в границы населенного пункта с уточнением границ земельного участка с. Ашты	Земли населенных пунктов	Земельные участки, предназначенные для размещения домов индивидуальной жилой застройки (Для ведения личного подсобного хозяйства)
243	Часть зем уч-ка 05:27:000009:23	Земли населенных пунктов	Для ведения личного подсобного хозяйства	500	Включение в границы населенного пункта с уточнением границ земельного участка с. Ашты	Земли населенных пунктов	Земельные участки, предназначенные для размещения домов индивидуальной жилой застройки (Для ведения личного подсобного хозяйства)
244	Часть зем уч-ка 05:27:000009:69	Земли населенных пунктов	Для ведения личного подсобного хозяйства	500	Включение в границы населенного пункта с уточнением границ земельного участка с. Ашты	Земли населенных пунктов	Земельные участки, предназначенные для размещения домов индивидуальной жилой застройки (Для ведения личного подсобного хозяйства)
245	Часть зем уч-ка 05:27:000009:71	Земли населенных пунктов	Для ведения личного подсобного хозяйства	500	Включение в границы населенного пункта с уточнением границ земельного участка с. Ашты	Земли населенных пунктов	Земельные участки, предназначенные для размещения домов индивидуальной жилой застройки (Для ведения личного подсобного хозяйства)
246	Часть зем уч-ка 05:27:000009:149	Земли населенных пунктов	Для ведения личного подсобного хозяйства	500	Включение в границы населенного пункта с уточнением границ земельного участка с. Ашты	Земли населенных пунктов	Земельные участки, предназначенные для размещения домов индивидуальной жилой застройки (Для ведения личного

№ п.п.	Кадастровый номер исходного земельного участка	Текущая категория	Вид разрешенного использования по ЕГРН	Площадь (кв. м)	Решение	Категории земель, к которым планируется отнести земельные участки, полученные в результате раздела исходных	Цель планируемого использования
							подсобного хозяйства)
247	Часть зем уч-ка 05:27:000009:8	Земли населенных пунктов	Для ведения личного подсобного хозяйства	500	Включение в границы населенного пункта с уточнением границ земельного участка с. Ашты	Земли населенных пунктов	Земельные участки, предназначенные для размещения домов индивидуальной жилой застройки (Для ведения личного подсобного хозяйства)
248	Часть зем уч-ка 05:27:000014:104	Земли населенных пунктов	Для ведения личного подсобного хозяйства	500	Включение в границы населенного пункта с уточнением границ земельного участка с. Худуц	Земли населенных пунктов	Земельные участки, предназначенные для размещения домов индивидуальной жилой застройки (Для ведения личного подсобного хозяйства)
249	Часть зем уч-ка 05:27:000009:29	Земли населенных пунктов	Для ведения личного подсобного хозяйства	500	Включение в границы населенного пункта с уточнением границ земельного участка с. Ашты	Земли населенных пунктов	Земельные участки, предназначенные для размещения домов индивидуальной жилой застройки (Для ведения личного подсобного хозяйства)
250	Часть зем уч-ка 05:27:000009:84	Земли населенных пунктов	Для ведения личного подсобного хозяйства	500	Включение в границы населенного пункта с уточнением границ земельного участка с. Ашты	Земли населенных пунктов	Земельные участки, предназначенные для размещения домов индивидуальной жилой застройки (Для ведения личного подсобного хозяйства)
251	Часть зем уч-ка 05:27:000009:86	Земли населенных пунктов	Для ведения личного подсобного хозяйства	500	Включение в границы населенного пункта с уточнением границ земельного участка с. Ашты	Земли населенных пунктов	Земельные участки, предназначенные для размещения домов индивидуальной жилой застройки (Для ведения личного

№ п.п.	Кадастровый номер исходного земельного участка	Текущая категория	Вид разрешенного использования по ЕГРН	Площадь (кв. м)	Решение	Категории земель, к которым планируется отнести земельные участки, полученные в результате раздела исходных	Цель планируемого использования
							подсобного хозяйства)
252	Часть зем уч-ка 05:27:000009:32	Земли населенных пунктов	Для ведения личного подсобного хозяйства	500	Включение в границы населенного пункта с уточнением границ земельного участка с. Ашты	Земли населенных пунктов	Земельные участки, предназначенные для размещения домов индивидуальной жилой застройки (Для ведения личного подсобного хозяйства)
253	Часть зем уч-ка 05:27:000009:162	Земли населенных пунктов	Для ведения личного подсобного хозяйства	500	Включение в границы населенного пункта с уточнением границ земельного участка с. Ашты	Земли населенных пунктов	Земельные участки, предназначенные для размещения домов индивидуальной жилой застройки (Для ведения личного подсобного хозяйства)
254	Часть зем уч-ка 05:27:000014:14	Земли населенных пунктов	Для ведения личного подсобного хозяйства	500	Включение в границы населенного пункта с уточнением границ земельного участка с. Худуц	Земли населенных пунктов	Земельные участки, предназначенные для размещения домов индивидуальной жилой застройки (Для ведения личного подсобного хозяйства)
255	Часть зем уч-ка 05:27:000009:167	Земли населенных пунктов	Для ведения личного подсобного хозяйства	500	Включение в границы населенного пункта с уточнением границ земельного участка с. Ашты	Земли населенных пунктов	Земельные участки, предназначенные для размещения домов индивидуальной жилой застройки (Для ведения личного подсобного хозяйства)
256	Часть зем уч-ка 05:27:000009:42	Земли населенных пунктов	Для ведения личного подсобного хозяйства	500	Включение в границы населенного пункта с уточнением границ земельного участка с. Ашты	Земли населенных пунктов	Земельные участки, предназначенные для размещения домов индивидуальной жилой застройки (Для ведения личного

№ п.п.	Кадастровый номер исходного земельного участка	Текущая категория	Вид разрешенного использования по ЕГРН	Площадь (кв. м)	Решение	Категории земель, к которым планируется отнести земельные участки, полученные в результате раздела исходных	Цель планируемого использования
							подсобного хозяйства)
257	Часть зем уч-ка 05:27:000009:170	Земли населенных пунктов	Для ведения личного подсобного хозяйства	500	Включение в границы населенного пункта с уточнением границ земельного участка с. Ашты	Земли населенных пунктов	Земельные участки, предназначенные для размещения домов индивидуальной жилой застройки (Для ведения личного подсобного хозяйства)
258	Часть зем уч-ка 05:27:000009:45	Земли населенных пунктов	Для ведения личного подсобного хозяйства	500	Включение в границы населенного пункта с уточнением границ земельного участка с. Ашты	Земли населенных пунктов	Земельные участки, предназначенные для размещения домов индивидуальной жилой застройки (Для ведения личного подсобного хозяйства)
259	Часть зем уч-ка 05:27:000009:172	Земли населенных пунктов	Для ведения личного подсобного хозяйства	500	Включение в границы населенного пункта с уточнением границ земельного участка с. Ашты	Земли населенных пунктов	Земельные участки, предназначенные для размещения домов индивидуальной жилой застройки (Для ведения личного подсобного хозяйства)
260	Часть зем уч-ка 05:27:000009:47	Земли населенных пунктов	Для ведения личного подсобного хозяйства	500	Включение в границы населенного пункта с уточнением границ земельного участка с. Ашты	Земли населенных пунктов	Земельные участки, предназначенные для размещения домов индивидуальной жилой застройки (Для ведения личного подсобного хозяйства)
261	Часть зем уч-ка 05:27:000014:30	Земли населенных пунктов	Для ведения личного подсобного хозяйства	500	Включение в границы населенного пункта с уточнением границ земельного участка с. Худуц	Земли населенных пунктов	Земельные участки, предназначенные для размещения домов индивидуальной жилой застройки (Для ведения личного подсобного хозяйства)

№ п.п.	Кадастровый номер исходного земельного участка	Текущая категория	Вид разрешенного использования по ЕГРН	Площадь (кв. м)	Решение	Категории земель, к которым планируется отнести земельные участки, полученные в результате раздела исходных	Цель планируемого использования
262	Часть зем уч-ка 05:27:000009:511	Земли населенных пунктов	Территории общего пользования	500	Включение в границы населенного пункта с. Ашты	Земли населенных пунктов	Для размещения объектов рекреационного назначения (сквер)
263	Часть зем уч-ка 05:27:000009:26	Земли населенных пунктов	Для ведения личного подсобного хозяйства	500	Включение в границы населенного пункта с уточнением границ земельного участка с. Ашты	Земли населенных пунктов	Земельные участки, предназначенные для размещения домов индивидуальной жилой застройки (Для ведения личного подсобного хозяйства)
264	Часть зем уч-ка 05:27:000009:118	Земли населенных пунктов	Для ведения личного подсобного хозяйства	500	Включение в границы населенного пункта с уточнением границ земельного участка с. Ашты	Земли населенных пунктов	Земельные участки, предназначенные для размещения домов индивидуальной жилой застройки (Для ведения личного подсобного хозяйства)
265	Часть зем уч-ка 05:27:000009:178	Земли населенных пунктов	Для ведения личного подсобного хозяйства	500	Включение в границы населенного пункта с уточнением границ земельного участка с. Ашты	Земли населенных пунктов	Земельные участки, предназначенные для размещения домов индивидуальной жилой застройки (Для ведения личного подсобного хозяйства)
266	Часть зем уч-ка 05:27:000014:491	Земли населенных пунктов	Для ведения личного подсобного хозяйства	500	Включение в границы населенного пункта с уточнением границ земельного участка с. Худуц	Земли населенных пунктов	Земельные участки, предназначенные для размещения домов индивидуальной жилой застройки (Для ведения личного подсобного хозяйства)
267	Часть зем уч-ка 05:27:000009:5	Земли населенных пунктов	Для ведения личного подсобного хозяйства	500	Включение в границы населенного пункта с уточнением границ земельного участка с. Ашты	Земли населенных пунктов	Земельные участки, предназначенные для размещения домов индивидуальной жилой застройки (Для ведения личного подсобного хозяйства)

№ п.п.	Кадастровый номер исходного земельного участка	Текущая категория	Вид разрешенного использования по ЕГРН	Площадь (кв. м)	Решение	Категории земель, к которым планируется отнести земельные участки, полученные в результате раздела исходных	Цель планируемого использования
268	Часть зем уч-ка 05:27:000009:117	Земли населенных пунктов	Для ведения личного подсобного хозяйства	500	Включение в границы населенного пункта с уточнением границ земельного участка с. Ашты	Земли населенных пунктов	Земельные участки, предназначенные для размещения домов индивидуальной жилой застройки (Для ведения личного подсобного хозяйства)
269	Часть зем уч-ка 05:27:000009:129	Земли населенных пунктов	Для ведения личного подсобного хозяйства	500	Включение в границы населенного пункта с уточнением границ земельного участка с. Ашты	Земли населенных пунктов	Земельные участки, предназначенные для размещения домов индивидуальной жилой застройки (Для ведения личного подсобного хозяйства)
270	Часть зем уч-ка 05:27:000009:112	Земли населенных пунктов	Для ведения личного подсобного хозяйства	500	Включение в границы населенного пункта с уточнением границ земельного участка с. Ашты	Земли населенных пунктов	Земельные участки, предназначенные для размещения домов индивидуальной жилой застройки (Для ведения личного подсобного хозяйства)
271	Часть зем уч-ка 05:27:000009:21	Земли населенных пунктов	Для ведения личного подсобного хозяйства	500	Включение в границы населенного пункта с уточнением границ земельного участка с. Ашты	Земли населенных пунктов	Земельные участки, предназначенные для размещения домов индивидуальной жилой застройки (Для ведения личного подсобного хозяйства)
272	Часть зем уч-ка 05:27:000009:180	Земли населенных пунктов	Для ведения личного подсобного хозяйства	500	Включение в границы населенного пункта с уточнением границ земельного участка с. Ашты	Земли населенных пунктов	Земельные участки, предназначенные для размещения домов индивидуальной жилой застройки (Для ведения личного подсобного хозяйства)
273	Часть зем уч-ка 05:27:000009:182	Земли населенных пунктов	Для ведения личного подсобного хозяйства	500	Включение в границы населенного пункта с уточнением границ земельного участка с. Ашты	Земли населенных пунктов	Земельные участки, предназначенные для размещения домов индивидуальной жилой застройки (Для ведения личного подсобного хозяйства)

№ п.п.	Кадастровый номер исходного земельного участка	Текущая категория	Вид разрешенного использования по ЕГРН	Площадь (кв. м)	Решение	Категории земель, к которым планируется отнести земельные участки, полученные в результате раздела исходных	Цель планируемого использования
							подсобного хозяйства)
274	Часть зем уч-ка 05:27:000009:116	Земли населенных пунктов	Для ведения личного подсобного хозяйства	500	Включение в границы населенного пункта с уточнением границ земельного участка с. Ашты	Земли населенных пунктов	Земельные участки, предназначенные для размещения домов индивидуальной жилой застройки (Для ведения личного подсобного хозяйства)
275	Часть зем уч-ка 05:27:000009:126	Земли населенных пунктов	Для ведения личного подсобного хозяйства	500	Включение в границы населенного пункта с уточнением границ земельного участка с. Ашты	Земли населенных пунктов	Земельные участки, предназначенные для размещения домов индивидуальной жилой застройки (Для ведения личного подсобного хозяйства)
276	Часть зем уч-ка 05:27:000014:56	Земли населенных пунктов	Для ведения личного подсобного хозяйства	500	В Включение в границы населенного пункта с уточнением границ земельного участка с. Худуц	Земли населенных пунктов	Земельные участки, предназначенные для размещения домов индивидуальной жилой застройки (Для ведения личного подсобного хозяйства)
277	Часть зем уч-ка 05:27:000009:79	Земли населенных пунктов	Для ведения личного подсобного хозяйства	500	Включение в границы населенного пункта с уточнением границ земельного участка с. Ашты	Земли населенных пунктов	Земельные участки, предназначенные для размещения домов индивидуальной жилой застройки (Для ведения личного подсобного хозяйства)
278	Часть зем уч-ка 05:27:000029:50	Земли населенных пунктов	Для ведения личного подсобного хозяйства	500	Включение в границы населенного пункта с уточнением границ земельного участка с. Дирбакмахи	Земли населенных пунктов	Земельные участки, предназначенные для размещения домов индивидуальной жилой застройки (Для ведения личного подсобного хозяйства)

№ п.п.	Кадастровый номер исходного земельного участка	Текущая категория	Вид разрешенного использования по ЕГРН	Площадь (кв. м)	Решение	Категории земель, к которым планируется отнести земельные участки, полученные в результате раздела исходных	Цель планируемого использования
279	Часть зем уч-ка 05:27:000009:82	Земли населенных пунктов	Для ведения личного подсобного хозяйства	500	Включение в границы населенного пункта с уточнением границ земельного участка с. Ашты	Земли населенных пунктов	Земельные участки, предназначенные для размещения домов индивидуальной жилой застройки (Для ведения личного подсобного хозяйства)
280	05:27:000009:197	Земли населенных пунктов	Для лечебной и профилактической деятельности	2900	Включение в границы населенного пункта с уточнением границ земельного участка с. Ашты	Земли населенных пунктов	Земельные участки, предназначенные для размещения объектов здравоохранения
281	Часть зем уч-ка 05:27:000029:27	Земли населенных пунктов	Для ведения личного подсобного хозяйства	500	Включение в границы населенного пункта с уточнением границ земельного участка с. Дирбакмахи	Земли населенных пунктов	Земельные участки, предназначенные для размещения домов индивидуальной жилой застройки (Для ведения личного подсобного хозяйства)
282	Часть зем уч-ка 05:27:000014:64	Земли населенных пунктов	Для ведения личного подсобного хозяйства	500	Включение в границы населенного пункта с уточнением границ земельного участка с. Худуц	Земли населенных пунктов	Земельные участки, предназначенные для размещения домов индивидуальной жилой застройки (Для ведения личного подсобного хозяйства)
283	Часть зем уч-ка 05:27:000014:65	Земли населенных пунктов	Для ведения личного подсобного хозяйства	500	Включение в границы населенного пункта с уточнением границ земельного участка с. Худуц	Земли населенных пунктов	Земельные участки, предназначенные для размещения домов индивидуальной жилой застройки (Для ведения личного подсобного хозяйства)
284	Часть зем уч-ка 05:27:000014:68	Земли населенных пунктов	Для ведения личного подсобного хозяйства	500	Включение в границы населенного пункта с уточнением границ земельного участка с. Худуц	Земли населенных пунктов	Земельные участки, предназначенные для размещения домов индивидуальной жилой застройки (Для ведения личного подсобного хозяйства)



№ п.п.	Кадастровый номер исходного земельного участка	Текущая категория	Вид разрешенного использования по ЕГРН	Площадь (кв. м)	Решение	Категории земель, к которым планируется отнести земельные участки, полученные в результате раздела исходных	Цель планируемого использования
285	Часть зем уч-ка 05:27:000014:7	Земли населенных пунктов	Для ведения личного подсобного хозяйства	500	Включение в границы населенного пункта с уточнением границ земельного участка с. Худуц	Земли населенных пунктов	Земельные участки, предназначенные для размещения домов индивидуальной жилой застройки (Для ведения личного подсобного хозяйства)
286	Часть зем уч-ка 05:27:000014:75	Земли населенных пунктов	Для ведения личного подсобного хозяйства	500	Включение в границы населенного пункта с уточнением границ земельного участка с. Худуц	Земли населенных пунктов	Земельные участки, предназначенные для размещения домов индивидуальной жилой застройки (Для ведения личного подсобного хозяйства)
287	Часть зем уч-ка 05:27:000014:8	Земли населенных пунктов	Для ведения личного подсобного хозяйства	500	Включение в границы населенного пункта с уточнением границ земельного участка с. Худуц	Земли населенных пунктов	Земельные участки, предназначенные для размещения домов индивидуальной жилой застройки (Для ведения личного подсобного хозяйства)
288	Часть зем уч-ка 05:27:000009:189	Земли населенных пунктов	Для ведения личного подсобного хозяйства	500	Включение в границы населенного пункта с уточнением границ земельного участка с. Ашты	Земли населенных пунктов	Земельные участки, предназначенные для размещения домов индивидуальной жилой застройки (Для ведения личного подсобного хозяйства)
289	Часть зем уч-ка 05:27:000009:191	Земли населенных пунктов	Для ведения личного подсобного хозяйства	500	Включение в границы населенного пункта с уточнением границ земельного участка с. Ашты	Земли населенных пунктов	Земельные участки, предназначенные для размещения домов индивидуальной жилой застройки (Для ведения личного подсобного хозяйства)
290	Часть зем уч-ка 05:27:000029:6	Земли населенных пунктов	Для ведения личного подсобного хозяйства	500	Включение в границы населенного пункта с уточнением границ земельного участка с.	Земли населенных пунктов	Земельные участки, предназначенные для размещения домов индивидуальной жилой застройки (Для ведения личного подсобного хозяйства)

№ п.п.	Кадастровый номер исходного земельного участка	Текущая категория	Вид разрешенного использования по ЕГРН	Площадь (кв. м)	Решение	Категории земель, к которым планируется отнести земельные участки, полученные в результате раздела исходных	Цель планируемого использования
					Дирбакмахи		подсобного хозяйства)
291	Часть зем уч-ка 05:27:000029:17	Земли населенных пунктов	Для ведения личного подсобного хозяйства	500	Включение в границы населенного пункта с уточнением границ земельного участка с. Дирбакмахи	Земли населенных пунктов	Земельные участки, предназначенные для размещения домов индивидуальной жилой застройки (Для ведения личного подсобного хозяйства)
292	Часть зем уч-ка 05:27:000014:87	Земли населенных пунктов	Для ведения личного подсобного хозяйства	500	Включение в границы населенного пункта с уточнением границ земельного участка с. Худуц	Земли населенных пунктов	Земельные участки, предназначенные для размещения домов индивидуальной жилой застройки (Для ведения личного подсобного хозяйства)
293	Часть зем уч-ка 05:27:000029:5	Земли населенных пунктов	Для ведения личного подсобного хозяйства	500	Включение в границы населенного пункта с уточнением границ земельного участка с. Дирбакмахи	Земли населенных пунктов	Земельные участки, предназначенные для размещения домов индивидуальной жилой застройки (Для ведения личного подсобного хозяйства)
294	Часть зем уч-ка 05:27:000009:48	Земли населенных пунктов	Для ведения личного подсобного хозяйства	500	Включение в границы населенного пункта с уточнением границ земельного участка с. Ашты	Земли населенных пунктов	Земельные участки, предназначенные для размещения домов индивидуальной жилой застройки (Для ведения личного подсобного хозяйства)
295	Часть зем уч-ка 05:27:000014:94	Земли населенных пунктов	Для ведения личного подсобного хозяйства	500	Включение в границы населенного пункта с уточнением границ земельного участка с. Худуц	Земли населенных пунктов	Земельные участки, предназначенные для размещения домов индивидуальной жилой застройки (Для ведения личного подсобного хозяйства)

№ п.п.	Кадастровый номер исходного земельного участка	Текущая категория	Вид разрешенного использования по ЕГРН	Площадь (кв. м)	Решение	Категории земель, к которым планируется отнести земельные участки, полученные в результате раздела исходных	Цель планируемого использования
296	Часть зем уч-ка 05:27:000014:96	Земли населенных пунктов	Для ведения личного подсобного хозяйства	500	Включение в границы населенного пункта с уточнением границ земельного участка с. Худуц	Земли населенных пунктов	Земельные участки, предназначенные для размещения домов индивидуальной жилой застройки (Для ведения личного подсобного хозяйства)
297	Часть зем уч-ка 05:27:000014:10	Земли населенных пунктов	Для ведения личного подсобного хозяйства	500	Включение в границы населенного пункта с уточнением границ земельного участка с. Худуц	Земли населенных пунктов	Земельные участки, предназначенные для размещения домов индивидуальной жилой застройки (Для ведения личного подсобного хозяйства)
298	Часть зем уч-ка 05:27:000014:103	Земли населенных пунктов	Для ведения личного подсобного хозяйства	500	Включение в границы населенного пункта с уточнением границ земельного участка с. Худуц	Земли населенных пунктов	Земельные участки, предназначенные для размещения домов индивидуальной жилой застройки (Для ведения личного подсобного хозяйства)
299	Часть зем уч-ка 05:27:000029:18	Земли населенных пунктов	Для ведения личного подсобного хозяйства	500	Включение в границы населенного пункта с уточнением границ земельного участка с. Дирбакмахи	Земли населенных пунктов	Земельные участки, предназначенные для размещения домов индивидуальной жилой застройки (Для ведения личного подсобного хозяйства)
300	Часть зем уч-ка 05:27:000014:108	Земли населенных пунктов	Для ведения личного подсобного хозяйства	500	Включение в границы населенного пункта с уточнением границ земельного участка с. Худуц	Земли населенных пунктов	Земельные участки, предназначенные для размещения домов индивидуальной жилой застройки (Для ведения личного подсобного хозяйства)
301	Часть зем уч-ка 05:27:000029:51	Земли населенных пунктов	Для ведения личного подсобного хозяйства	500	Включение в границы населенного пункта с уточнением границ земельного участка с.	Земли населенных пунктов	Земельные участки, предназначенные для размещения домов индивидуальной жилой застройки (Для ведения личного

№ п.п.	Кадастровый номер исходного земельного участка	Текущая категория	Вид разрешенного использования по ЕГРН	Площадь (кв. м)	Решение	Категории земель, к которым планируется отнести земельные участки, полученные в результате раздела исходных	Цель планируемого использования
					Дирбакмахи		подсобного хозяйства)
302	Часть зем уч-ка 05:27:000029:52	Земли населенных пунктов	Для ведения личного подсобного хозяйства	500	Включение в границы населенного пункта с уточнением границ земельного участка с.. Дирбакмахи	Земли населенных пунктов	Земельные участки, предназначенные для размещения домов индивидуальной жилой застройки (Для ведения личного подсобного хозяйства)
303	Часть зем уч-ка 05:27:000014:115	Земли населенных пунктов	Для ведения личного подсобного хозяйства	500	Включение в границы населенного пункта с уточнением границ земельного участка с. Худуц	Земли населенных пунктов	Земельные участки, предназначенные для размещения домов индивидуальной жилой застройки (Для ведения личного подсобного хозяйства)
304	Часть зем уч-ка 05:27:000014:116	Земли населенных пунктов	Для ведения личного подсобного хозяйства	500	Включение в границы населенного пункта с уточнением границ земельного участка с. Худуц	Земли населенных пунктов	Земельные участки, предназначенные для размещения домов индивидуальной жилой застройки (Для ведения личного подсобного хозяйства)
305	Часть зем уч-ка 05:27:000014:3	Земли населенных пунктов	Для ведения личного подсобного хозяйства	500	Включение в границы населенного пункта с уточнением границ земельного участка с. Худуц	Земли населенных пунктов	Земельные участки, предназначенные для размещения домов индивидуальной жилой застройки (Для ведения личного подсобного хозяйства)
306	Часть зем уч-ка 05:27:000009:124	Земли населенных пунктов	Для ведения личного подсобного хозяйства	500	Включение в границы населенного пункта с уточнением границ земельного участка с. Ашты	Земли населенных пунктов	Земельные участки, предназначенные для размещения домов индивидуальной жилой застройки (Для ведения личного подсобного хозяйства)

№ п.п.	Кадастровый номер исходного земельного участка	Текущая категория	Вид разрешенного использования по ЕГРН	Площадь (кв. м)	Решение	Категории земель, к которым планируется отнести земельные участки, полученные в результате раздела исходных	Цель планируемого использования
307	Часть зем уч-ка 05:27:000014:119	Земли населенных пунктов	Для ведения личного подсобного хозяйства	500	Включение в границы населенного пункта с уточнением границ земельного участка с. Худуц	Земли населенных пунктов	Земельные участки, предназначенные для размещения домов индивидуальной жилой застройки (Для ведения личного подсобного хозяйства)
308	Часть зем уч-ка 05:27:000014:121	Земли населенных пунктов	Для ведения личного подсобного хозяйства	500	Включение в границы населенного пункта с уточнением границ земельного участка с. Худуц	Земли населенных пунктов	Земельные участки, предназначенные для размещения домов индивидуальной жилой застройки (Для ведения личного подсобного хозяйства)
309	Часть зем уч-ка 05:27:000014:37	Земли населенных пунктов	Для ведения личного подсобного хозяйства	500	Включение в границы населенного пункта с уточнением границ земельного участка с. Худуц	Земли населенных пунктов	Земельные участки, предназначенные для размещения домов индивидуальной жилой застройки (Для ведения личного подсобного хозяйства)
310	Часть зем уч-ка 05:27:000014:123	Земли населенных пунктов	Для ведения личного подсобного хозяйства	500	Включение в границы населенного пункта с уточнением границ земельного участка с. Худуц	Земли населенных пунктов	Земельные участки, предназначенные для размещения домов индивидуальной жилой застройки (Для ведения личного подсобного хозяйства)
311	Часть зем уч-ка 05:27:000014:124	Земли населенных пунктов	Для ведения личного подсобного хозяйства	500	Включение в границы населенного пункта с уточнением границ земельного участка с. Худуц	Земли населенных пунктов	Земельные участки, предназначенные для размещения домов индивидуальной жилой застройки (Для ведения личного подсобного хозяйства)
312	Часть зем уч-ка 05:27:000014:42	Земли населенных пунктов	Для ведения личного подсобного хозяйства	500	Включение в границы населенного пункта с уточнением границ земельного участка с. Худуц	Земли населенных пунктов	Земельные участки, предназначенные для размещения домов индивидуальной жилой застройки (Для ведения личного подсобного хозяйства)

№ п.п.	Кадастровый номер исходного земельного участка	Текущая категория	Вид разрешенного использования по ЕГРН	Площадь (кв. м)	Решение	Категории земель, к которым планируется отнести земельные участки, полученные в результате раздела исходных	Цель планируемого использования
							подсобного хозяйства)
313	Часть зем уч-ка 05:27:000009:137	Земли населенных пунктов	Для ведения личного подсобного хозяйства	500	Включение в границы населенного пункта с уточнением границ земельного участка с. Ашты	Земли населенных пунктов	Земельные участки, предназначенные для размещения домов индивидуальной жилой застройки (Для ведения личного подсобного хозяйства)
314	Часть зем уч-ка 05:27:000009:138	Земли населенных пунктов	Для ведения личного подсобного хозяйства	500	Включение в границы населенного пункта с уточнением границ земельного участка с. Ашты	Земли населенных пунктов	Земельные участки, предназначенные для размещения домов индивидуальной жилой застройки (Для ведения личного подсобного хозяйства)
315	Часть зем уч-ка 05:27:000014:46	Земли населенных пунктов	Для ведения личного подсобного хозяйства	500	Включение в границы населенного пункта с уточнением границ земельного участка с. Худуц	Земли населенных пунктов	Земельные участки, предназначенные для размещения домов индивидуальной жилой застройки (Для ведения личного подсобного хозяйства)
316	Часть зем уч-ка 05:27:000009:72	Земли населенных пунктов	Для ведения личного подсобного хозяйства	500	Включение в границы населенного пункта с уточнением границ земельного участка с. Ашты	Земли населенных пунктов	Земельные участки, предназначенные для размещения домов индивидуальной жилой застройки (Для ведения личного подсобного хозяйства)
317	Часть зем уч-ка 05:27:000014:127	Земли населенных пунктов	Для ведения личного подсобного хозяйства	500	Включение в границы населенного пункта с уточнением границ земельного участка с. Худуц	Земли населенных пунктов	Земельные участки, предназначенные для размещения домов индивидуальной жилой застройки (Для ведения личного подсобного хозяйства)

№ п.п.	Кадастровый номер исходного земельного участка	Текущая категория	Вид разрешенного использования по ЕГРН	Площадь (кв. м)	Решение	Категории земель, к которым планируется отнести земельные участки, полученные в результате раздела исходных	Цель планируемого использования
318	Часть зем уч-ка 05:27:000029:53	Земли населенных пунктов	Для ведения личного подсобного хозяйства	500	Включение в границы населенного пункта с уточнением границ земельного участка с. Дирбакмахи	Земли населенных пунктов	Земельные участки, предназначенные для размещения домов индивидуальной жилой застройки (Для ведения личного подсобного хозяйства)
319	Часть зем уч-ка 05:27:000029:20	Земли населенных пунктов	Для ведения личного подсобного хозяйства	500	Включение в границы населенного пункта с уточнением границ земельного участка с. Дирбакмахи	Земли населенных пунктов	Земельные участки, предназначенные для размещения домов индивидуальной жилой застройки (Для ведения личного подсобного хозяйства)
320	Часть зем уч-ка 05:27:000014:16	Земли населенных пунктов	Для ведения личного подсобного хозяйства	500	Включение в границы населенного пункта с уточнением границ земельного участка с. Худуц	Земли населенных пунктов	Земельные участки, предназначенные для размещения домов индивидуальной жилой застройки (Для ведения личного подсобного хозяйства)
321	Часть зем уч-ка 05:27:000014:13	Земли населенных пунктов	Для ведения личного подсобного хозяйства	500	Включение в границы населенного пункта с уточнением границ земельного участка с. Худуц	Земли населенных пунктов	Земельные участки, предназначенные для размещения домов индивидуальной жилой застройки (Для ведения личного подсобного хозяйства)
322	Часть зем уч-ка 05:27:000014:130	Земли населенных пунктов	Для ведения личного подсобного хозяйства	500	Включение в границы населенного пункта с уточнением границ земельного участка с. Худуц	Земли населенных пунктов	Земельные участки, предназначенные для размещения домов индивидуальной жилой застройки (Для ведения личного подсобного хозяйства)
323	Часть зем уч-ка 05:27:000029:55	Земли населенных пунктов	Для ведения личного подсобного хозяйства	500	Включение в границы населенного пункта с уточнением границ земельного участка с.	Земли населенных пунктов	Земельные участки, предназначенные для размещения домов индивидуальной жилой застройки (Для ведения личного

№ п.п.	Кадастровый номер исходного земельного участка	Текущая категория	Вид разрешенного использования по ЕГРН	Площадь (кв. м)	Решение	Категории земель, к которым планируется отнести земельные участки, полученные в результате раздела исходных	Цель планируемого использования
					Дирбакмахи		подсобного хозяйства)
324	Часть зем уч-ка 05:27:000009:152	Земли населенных пунктов	Для ведения личного подсобного хозяйства	500	Включение в границы населенного пункта с уточнением границ земельного участка с. Ашты	Земли населенных пунктов	Земельные участки, предназначенные для размещения домов индивидуальной жилой застройки (Для ведения личного подсобного хозяйства)
325	Часть зем уч-ка 05:27:000029:26	Земли населенных пунктов	Для ведения личного подсобного хозяйства	500	Включение в границы населенного пункта с уточнением границ земельного участка с. Дирбакмахи	Земли населенных пунктов	Земельные участки, предназначенные для размещения домов индивидуальной жилой застройки (Для ведения личного подсобного хозяйства)
326	Часть зем уч-ка 05:27:000014:164	Земли населенных пунктов	Для ведения личного подсобного хозяйства	500	Включение в границы населенного пункта с уточнением границ земельного участка с. Худуц	Земли населенных пунктов	Земельные участки, предназначенные для размещения домов индивидуальной жилой застройки (Для ведения личного подсобного хозяйства)
327	Часть зем уч-ка 05:27:000029:38	Земли населенных пунктов	Для ведения личного подсобного хозяйства	500	Включение в границы населенного пункта с уточнением границ земельного участка с. Дирбакмахи	Земли населенных пунктов	Земельные участки, предназначенные для размещения домов индивидуальной жилой застройки (Для ведения личного подсобного хозяйства)
328	Часть зем уч-ка 05:27:000014:5	Земли населенных пунктов	Для ведения личного подсобного хозяйства	500	Включение в границы населенного пункта с уточнением границ земельного участка с. Худуц	Земли населенных пунктов	Земельные участки, предназначенные для размещения домов индивидуальной жилой застройки (Для ведения личного подсобного хозяйства)



№ п.п.	Кадастровый номер исходного земельного участка	Текущая категория	Вид разрешенного использования по ЕГРН	Площадь (кв. м)	Решение	Категории земель, к которым планируется отнести земельные участки, полученные в результате раздела исходных	Цель планируемого использования
329	Часть зем уч-ка 05:27:000014:50	Земли населенных пунктов	Для ведения личного подсобного хозяйства	500	Включение в границы населенного пункта с уточнением границ земельного участка с. Худуц	Земли населенных пунктов	Земельные участки, предназначенные для размещения домов индивидуальной жилой застройки (Для ведения личного подсобного хозяйства)
330	Часть зем уч-ка 05:27:000014:54	Земли населенных пунктов	Для ведения личного подсобного хозяйства	500	Включение в границы населенного пункта с уточнением границ земельного участка с. Худуц	Земли населенных пунктов	Земельные участки, предназначенные для размещения домов индивидуальной жилой застройки (Для ведения личного подсобного хозяйства)
331	Часть зем уч-ка 05:27:000029:39	Земли населенных пунктов	Для ведения личного подсобного хозяйства	500	Включение в границы населенного пункта с уточнением границ земельного участка с. Дирбакмахи	Земли населенных пунктов	Земельные участки, предназначенные для размещения домов индивидуальной жилой застройки (Для ведения личного подсобного хозяйства)
332	Часть зем уч-ка 05:27:000014:58	Земли населенных пунктов	Для ведения личного подсобного хозяйства	500	Включение в границы населенного пункта с уточнением границ земельного участка с. Худуц	Земли населенных пунктов	Земельные участки, предназначенные для размещения домов индивидуальной жилой застройки (Для ведения личного подсобного хозяйства)
333	Часть зем уч-ка 05:27:000014:62	Земли населенных пунктов	Для ведения личного подсобного хозяйства	500	Включение в границы населенного пункта с уточнением границ земельного участка с. Худуц	Земли населенных пунктов	Земельные участки, предназначенные для размещения домов индивидуальной жилой застройки (Для ведения личного подсобного хозяйства)
334	Часть зем уч-ка 05:27:000029:41	Земли населенных пунктов	Для ведения личного подсобного хозяйства	500	Включение в границы населенного пункта с уточнением границ земельного участка с.	Земли населенных пунктов	Земельные участки, предназначенные для размещения домов индивидуальной жилой застройки (Для ведения личного

№ п.п.	Кадастровый номер исходного земельного участка	Текущая категория	Вид разрешенного использования по ЕГРН	Площадь (кв. м)	Решение	Категории земель, к которым планируется отнести земельные участки, полученные в результате раздела исходных	Цель планируемого использования
					Дирбакмахи		подсобного хозяйства)
335	Часть зем уч-ка 05:27:000009:38	Земли населенных пунктов	Для ведения личного подсобного хозяйства	500	Включение в границы населенного пункта с уточнением границ земельного участка с. Ашты	Земли населенных пунктов	Земельные участки, предназначенные для размещения домов индивидуальной жилой застройки (Для ведения личного подсобного хозяйства)
336	Часть зем уч-ка 05:27:000009:39	Земли населенных пунктов	Для ведения личного подсобного хозяйства	500	Включение в границы населенного пункта с уточнением границ земельного участка с. Ашты	Земли населенных пунктов	Земельные участки, предназначенные для размещения домов индивидуальной жилой застройки (Для ведения личного подсобного хозяйства)
337	Часть зем уч-ка 05:27:000014:74	Земли населенных пунктов	Для ведения личного подсобного хозяйства	500	Включение в границы населенного пункта с уточнением границ земельного участка с. Худуц	Земли населенных пунктов	Земельные участки, предназначенные для размещения домов индивидуальной жилой застройки (Для ведения личного подсобного хозяйства)
338	Часть зем уч-ка 05:27:000029:42	Земли населенных пунктов	Для ведения личного подсобного хозяйства	500	Включение в границы населенного пункта с уточнением границ земельного участка с. Дирбакмахи	Земли населенных пунктов	Земельные участки, предназначенные для размещения домов индивидуальной жилой застройки (Для ведения личного подсобного хозяйства)
339	Часть зем уч-ка 05:27:000029:43	Земли населенных пунктов	Для ведения личного подсобного хозяйства	500	Включение в границы населенного пункта с уточнением границ земельного участка с. Дирбакмахи	Земли населенных пунктов	Земельные участки, предназначенные для размещения домов индивидуальной жилой застройки (Для ведения личного подсобного хозяйства)

№ п.п.	Кадастровый номер исходного земельного участка	Текущая категория	Вид разрешенного использования по ЕГРН	Площадь (кв. м)	Решение	Категории земель, к которым планируется отнести земельные участки, полученные в результате раздела исходных	Цель планируемого использования
340	Часть зем уч-ка 05:27:000009:43	Земли населенных пунктов	Для ведения личного подсобного хозяйства	500	Включение в границы населенного пункта с уточнением границ земельного участка с. Ашты	Земли населенных пунктов	Земельные участки, предназначенные для размещения домов индивидуальной жилой застройки (Для ведения личного подсобного хозяйства)
341	Часть зем уч-ка 05:27:000029:7	Земли населенных пунктов	Для ведения личного подсобного хозяйства	500	Включение в границы населенного пункта с уточнением границ земельного участка с. Дирбакмахи	Земли населенных пунктов	Земельные участки, предназначенные для размещения домов индивидуальной жилой застройки (Для ведения личного подсобного хозяйства)
342	Часть зем уч-ка 05:27:000029:21	Земли населенных пунктов	Для ведения личного подсобного хозяйства	500	Включение в границы населенного пункта с уточнением границ земельного участка с. Дирбакмахи	Земли населенных пунктов	Земельные участки, предназначенные для размещения домов индивидуальной жилой застройки (Для ведения личного подсобного хозяйства)
343	Часть зем уч-ка 05:27:000009:147	Земли населенных пунктов	Для ведения личного подсобного хозяйства	500	Включение в границы населенного пункта с уточнением границ земельного участка с. Ашты	Земли населенных пунктов	Земельные участки, предназначенные для размещения домов индивидуальной жилой застройки (Для ведения личного подсобного хозяйства)
344	Часть зем уч-ка 05:27:000009:148	Земли населенных пунктов	Для ведения личного подсобного хозяйства	500	Включение в границы населенного пункта с уточнением границ земельного участка с. Ашты	Земли населенных пунктов	Земельные участки, предназначенные для размещения домов индивидуальной жилой застройки (Для ведения личного подсобного хозяйства)
345	Часть зем уч-ка 05:27:000029:45	Земли населенных пунктов	Для ведения личного подсобного хозяйства	500	Включение в границы населенного пункта с уточнением границ земельного участка с.	Земли населенных пунктов	Земельные участки, предназначенные для размещения домов индивидуальной жилой застройки (Для ведения личного

№ п.п.	Кадастровый номер исходного земельного участка	Текущая категория	Вид разрешенного использования по ЕГРН	Площадь (кв. м)	Решение	Категории земель, к которым планируется отнести земельные участки, полученные в результате раздела исходных	Цель планируемого использования
					Дирбакмахи		подсобного хозяйства)
346	Часть зем уч-ка 05:27:000009:49	Земли населенных пунктов	Для ведения личного подсобного хозяйства	500	Включение в границы населенного пункта с уточнением границ земельного участка с. Ашты	Земли населенных пунктов	Земельные участки, предназначенные для размещения домов индивидуальной жилой застройки (Для ведения личного подсобного хозяйства)
347	Часть зем уч-ка 05:27:000029:46	Земли населенных пунктов	Для ведения личного подсобного хозяйства	500	Включение в границы населенного пункта с уточнением границ земельного участка с. Дирбакмахи	Земли населенных пунктов	Земельные участки, предназначенные для размещения домов индивидуальной жилой застройки (Для ведения личного подсобного хозяйства)
348	Часть зем уч-ка 05:27:000009:50	Земли населенных пунктов	Для ведения личного подсобного хозяйства	500	Включение в границы населенного пункта с уточнением границ земельного участка с. Ашты	Земли населенных пунктов	Земельные участки, предназначенные для размещения домов индивидуальной жилой застройки (Для ведения личного подсобного хозяйства)
349	Часть зем уч-ка 05:27:000009:151	Земли населенных пунктов	Для ведения личного подсобного хозяйства	500	Включение в границы населенного пункта с уточнением границ земельного участка с. Ашты	Земли населенных пунктов	Земельные участки, предназначенные для размещения домов индивидуальной жилой застройки (Для ведения личного подсобного хозяйства)
350	Часть зем уч-ка 05:27:000029:47	Земли населенных пунктов	Для ведения личного подсобного хозяйства	500	Включение в границы населенного пункта с уточнением границ земельного участка с. Дирбакмахи	Земли населенных пунктов	Земельные участки, предназначенные для размещения домов индивидуальной жилой застройки (Для ведения личного подсобного хозяйства)

№ п.п.	Кадастровый номер исходного земельного участка	Текущая категория	Вид разрешенного использования по ЕГРН	Площадь (кв. м)	Решение	Категории земель, к которым планируется отнести земельные участки, полученные в результате раздела исходных	Цель планируемого использования
351	Часть зем уч-ка 05:27:000009:16	Земли населенных пунктов	Для ведения личного подсобного хозяйства	500	Включение в границы населенного пункта с уточнением границ земельного участка с. Ашты	Земли населенных пунктов	Земельные участки, предназначенные для размещения домов индивидуальной жилой застройки (Для ведения личного подсобного хозяйства)
352	Часть зем уч-ка 05:27:000029:48	Земли населенных пунктов	Для ведения личного подсобного хозяйства	500	Включение в границы населенного пункта с уточнением границ земельного участка с. Дирбакмахи	Земли населенных пунктов	Земельные участки, предназначенные для размещения домов индивидуальной жилой застройки (Для ведения личного подсобного хозяйства)
353	Часть зем уч-ка 05:27:000009:163	Земли населенных пунктов	Для ведения личного подсобного хозяйства	500	Включение в границы населенного пункта с уточнением границ земельного участка с. Ашты	Земли населенных пунктов	Земельные участки, предназначенные для размещения домов индивидуальной жилой застройки (Для ведения личного подсобного хозяйства)
354	Часть зем уч-ка 05:27:000009:51	Земли населенных пунктов	Для ведения личного подсобного хозяйства	500	Включение в границы населенного пункта с уточнением границ земельного участка с. Ашты	Земли населенных пунктов	Земельные участки, предназначенные для размещения домов индивидуальной жилой застройки (Для ведения личного подсобного хозяйства)
355	Часть зем уч-ка 05:27:000029:49	Земли населенных пунктов	Для ведения личного подсобного хозяйства	500	Включение в границы населенного пункта с уточнением границ земельного участка с. Дирбакмахи	Земли населенных пунктов	Земельные участки, предназначенные для размещения домов индивидуальной жилой застройки (Для ведения личного подсобного хозяйства)
356	Часть зем уч-ка 05:27:000009:166	Земли населенных пунктов	Для ведения личного подсобного хозяйства	500	Включение в границы населенного пункта с уточнением границ земельного участка с. Ашты	Земли населенных пунктов	Земельные участки, предназначенные для размещения домов индивидуальной жилой застройки (Для ведения личного подсобного хозяйства)

№ п.п.	Кадастровый номер исходного земельного участка	Текущая категория	Вид разрешенного использования по ЕГРН	Площадь (кв. м)	Решение	Категории земель, к которым планируется отнести земельные участки, полученные в результате раздела исходных	Цель планируемого использования
							подсобного хозяйства)
357	Часть зем уч-ка 05:27:000029:30	Земли населенных пунктов	Для ведения личного подсобного хозяйства	500	Включение в границы населенного пункта с уточнением границ земельного участка с. Ашты	Земли населенных пунктов	Земельные участки, предназначенные для размещения домов индивидуальной жилой застройки (Для ведения личного подсобного хозяйства)
358	Часть зем уч-ка 05:27:000009:168	Земли населенных пунктов	Для ведения личного подсобного хозяйства	500	Включение в границы населенного пункта с уточнением границ земельного участка с. Ашты	Земли населенных пунктов	Земельные участки, предназначенные для размещения домов индивидуальной жилой застройки (Для ведения личного подсобного хозяйства)
359	Часть зем уч-ка 05:27:000009:169	Земли населенных пунктов	Для ведения личного подсобного хозяйства	500	Включение в границы населенного пункта с уточнением границ земельного участка с. Ашты	Земли населенных пунктов	Земельные участки, предназначенные для размещения домов индивидуальной жилой застройки (Для ведения личного подсобного хозяйства)
360	Часть зем уч-ка 05:27:000029:22	Земли населенных пунктов	Для ведения личного подсобного хозяйства	500	В Включение в границы населенного пункта с уточнением границ земельного участка с. Дирбакмахи	Земли населенных пунктов	Земельные участки, предназначенные для размещения домов индивидуальной жилой застройки (Для ведения личного подсобного хозяйства)
361	Часть зем уч-ка 05:27:000009:171	Земли населенных пунктов	Для ведения личного подсобного хозяйства	500	Включение в границы населенного пункта с уточнением границ земельного участка с. Ашты	Земли населенных пунктов	Земельные участки, предназначенные для размещения домов индивидуальной жилой застройки (Для ведения личного подсобного хозяйства)

№ п.п.	Кадастровый номер исходного земельного участка	Текущая категория	Вид разрешенного использования по ЕГРН	Площадь (кв. м)	Решение	Категории земель, к которым планируется отнести земельные участки, полученные в результате раздела исходных	Цель планируемого использования
362	Часть зем уч-ка 05:27:000029:23	Земли населенных пунктов	Для ведения личного подсобного хозяйства	500	Включение в границы населенного пункта с уточнением границ земельного участка с. Дирбакмахи	Земли населенных пунктов	Земельные участки, предназначенные для размещения домов индивидуальной жилой застройки (Для ведения личного подсобного хозяйства)
363	Часть зем уч-ка 05:27:000009:113	Земли населенных пунктов	Для ведения личного подсобного хозяйства	500	Включение в границы населенного пункта с уточнением границ земельного участка с. Ашты	Земли населенных пунктов	Земельные участки, предназначенные для размещения домов индивидуальной жилой застройки (Для ведения личного подсобного хозяйства)
364	Часть зем уч-ка 05:27:000009:58	Земли населенных пунктов	Для ведения личного подсобного хозяйства	500	Включение в границы населенного пункта с уточнением границ земельного участка с. Ашты	Земли населенных пунктов	Земельные участки, предназначенные для размещения домов индивидуальной жилой застройки (Для ведения личного подсобного хозяйства)
365	Часть зем уч-ка 05:27:000029:8	Земли населенных пунктов	Для ведения личного подсобного хозяйства	500	Включение в границы населенного пункта с уточнением границ земельного участка с. Дирбакмахи	Земли населенных пунктов	Земельные участки, предназначенные для размещения домов индивидуальной жилой застройки (Для ведения личного подсобного хозяйства)
366	Часть зем уч-ка 05:27:000029:9	Земли населенных пунктов	Для ведения личного подсобного хозяйства	500	Включение в границы населенного пункта с уточнением границ земельного участка с. Дирбакмахи	Земли населенных пунктов	Земельные участки, предназначенные для размещения домов индивидуальной жилой застройки (Для ведения личного подсобного хозяйства)
367	Часть зем уч-ка 05:27:000009:66	Земли населенных пунктов	Для ведения личного подсобного хозяйства	500	Включение в границы населенного пункта с уточнением границ земельного участка с. Ашты	Земли населенных пунктов	Земельные участки, предназначенные для размещения домов индивидуальной жилой застройки (Для ведения личного подсобного хозяйства)

№ п.п.	Кадастровый номер исходного земельного участка	Текущая категория	Вид разрешенного использования по ЕГРН	Площадь (кв. м)	Решение	Категории земель, к которым планируется отнести земельные участки, полученные в результате раздела исходных	Цель планируемого использования
							подсобного хозяйства)
368	Часть зем уч-ка 05:27:000029:24	Земли населенных пунктов	Для ведения личного подсобного хозяйства	500	Включение в границы населенного пункта с уточнением границ земельного участка с. Дирбакмахи	Земли населенных пунктов	Земельные участки, предназначенные для размещения домов индивидуальной жилой застройки (Для ведения личного подсобного хозяйства)
369	Часть зем уч-ка 05:27:000009:177	Земли населенных пунктов	Для ведения личного подсобного хозяйства	500	Включение в границы населенного пункта с уточнением границ земельного участка с. Ашты	Земли населенных пунктов	Земельные участки, предназначенные для размещения домов индивидуальной жилой застройки (Для ведения личного подсобного хозяйства)
370	Часть зем уч-ка 05:27:000029:31	Земли населенных пунктов	Для ведения личного подсобного хозяйства	500	Включение в границы населенного пункта с уточнением границ земельного участка с. Дирбакмахи	Земли населенных пунктов	Земельные участки, предназначенные для размещения домов индивидуальной жилой застройки (Для ведения личного подсобного хозяйства)
371	Часть зем уч-ка 05:27:000029:32	Земли населенных пунктов	Для ведения личного подсобного хозяйства	500	Включение в границы населенного пункта с уточнением границ земельного участка с. Дирбакмахи	Земли населенных пунктов	Земельные участки, предназначенные для размещения домов индивидуальной жилой застройки (Для ведения личного подсобного хозяйства)
372	Часть зем уч-ка 05:27:000009:121	Земли населенных пунктов	Для ведения личного подсобного хозяйства	500	Включение в границы населенного пункта с уточнением границ земельного участка с. Ашты	Земли населенных пунктов	Земельные участки, предназначенные для размещения домов индивидуальной жилой застройки (Для ведения личного подсобного хозяйства)



№ п.п.	Кадастровый номер исходного земельного участка	Текущая категория	Вид разрешенного использования по ЕГРН	Площадь (кв. м)	Решение	Категории земель, к которым планируется отнести земельные участки, полученные в результате раздела исходных	Цель планируемого использования
373	Часть зем уч-ка 05:27:000009:73	Земли населенных пунктов	Для ведения личного подсобного хозяйства	500	Включение в границы населенного пункта с уточнением границ земельного участка с. Ашты	Земли населенных пунктов	Земельные участки, предназначенные для размещения домов индивидуальной жилой застройки (Для ведения личного подсобного хозяйства)
374	Часть зем уч-ка 05:27:000009:74	Земли населенных пунктов	Для ведения личного подсобного хозяйства	500	Включение в границы населенного пункта с уточнением границ земельного участка с. Ашты	Земли населенных пунктов	Земельные участки, предназначенные для размещения домов индивидуальной жилой застройки (Для ведения личного подсобного хозяйства)
375	Часть зем уч-ка 05:27:000009:181	Земли населенных пунктов	Для ведения личного подсобного хозяйства	500	Включение в границы населенного пункта с уточнением границ земельного участка с. Ашты	Земли населенных пунктов	Земельные участки, предназначенные для размещения домов индивидуальной жилой застройки (Для ведения личного подсобного хозяйства)
376	Часть зем уч-ка 05:27:000009:77	Земли населенных пунктов	Для ведения личного подсобного хозяйства	500	Включение в границы населенного пункта с уточнением границ земельного участка с. Ашты	Земли населенных пунктов	Земельные участки, предназначенные для размещения домов индивидуальной жилой застройки (Для ведения личного подсобного хозяйства)
377	Часть зем уч-ка 05:27:000009:78	Земли населенных пунктов	Для ведения личного подсобного хозяйства	500	Включение в границы населенного пункта с уточнением границ земельного участка с. Ашты	Земли населенных пунктов	Земельные участки, предназначенные для размещения домов индивидуальной жилой застройки (Для ведения личного подсобного хозяйства)
378	Часть зем уч-ка 05:27:000029:33	Земли населенных пунктов	Для ведения личного подсобного хозяйства	500	Включение в границы населенного пункта с уточнением границ земельного участка с.	Земли населенных пунктов	Земельные участки, предназначенные для размещения домов индивидуальной жилой застройки (Для ведения личного подсобного хозяйства)

№ п.п.	Кадастровый номер исходного земельного участка	Текущая категория	Вид разрешенного использования по ЕГРН	Площадь (кв. м)	Решение	Категории земель, к которым планируется отнести земельные участки, полученные в результате раздела исходных	Цель планируемого использования
					Дирбакмахи		подсобного хозяйства)
379	Часть зем уч-ка 05:27:000029:34	Земли населенных пунктов	Для ведения личного подсобного хозяйства	500	Включение в границы населенного пункта с уточнением границ земельного участка с. Дирбакмахи	Земли населенных пунктов	Земельные участки, предназначенные для размещения домов индивидуальной жилой застройки (Для ведения личного подсобного хозяйства)
380	Часть зем уч-ка 05:27:000029:36	Земли населенных пунктов	Для ведения личного подсобного хозяйства	500	Включение в границы населенного пункта с уточнением границ земельного участка с. Дирбакмахи	Земли населенных пунктов	Земельные участки, предназначенные для размещения домов индивидуальной жилой застройки (Для ведения личного подсобного хозяйства)
381	Часть зем уч-ка 05:27:000009:185	Земли населенных пунктов	Для ведения личного подсобного хозяйства	500	Включение в границы населенного пункта с уточнением границ земельного участка с. Ашты	Земли населенных пунктов	Земельные участки, предназначенные для размещения домов индивидуальной жилой застройки (Для ведения личного подсобного хозяйства)
382	Часть зем уч-ка 05:27:000029:37	Земли населенных пунктов	Для ведения личного подсобного хозяйства	500	Включение в границы населенного пункта с уточнением границ земельного участка с. Дирбакмахи	Земли населенных пунктов	Земельные участки, предназначенные для размещения домов индивидуальной жилой застройки (Для ведения личного подсобного хозяйства)
383	Часть зем уч-ка 05:27:000009:188	Земли населенных пунктов	Для ведения личного подсобного хозяйства	500	Включение в границы населенного пункта с уточнением границ земельного участка с. Ашты	Земли населенных пунктов	Земельные участки, предназначенные для размещения домов индивидуальной жилой застройки (Для ведения личного подсобного хозяйства)

№ п.п.	Кадастровый номер исходного земельного участка	Текущая категория	Вид разрешенного использования по ЕГРН	Площадь (кв. м)	Решение	Категории земель, к которым планируется отнести земельные участки, полученные в результате раздела исходных	Цель планируемого использования
384	Часть зем уч-ка 05:27:000009:85	Земли населенных пунктов	Для ведения личного подсобного хозяйства	500	Включение в границы населенного пункта с уточнением границ земельного участка с. Ашты	Земли населенных пунктов	Земельные участки, предназначенные для размещения домов индивидуальной жилой застройки (Для ведения личного подсобного хозяйства)
385	Часть зем уч-ка 05:27:000029:25	Земли населенных пунктов	Для ведения личного подсобного хозяйства	500	Включение в границы населенного пункта с уточнением границ земельного участка с. Дирбакмахи	Земли населенных пунктов	Земельные участки, предназначенные для размещения домов индивидуальной жилой застройки (Для ведения личного подсобного хозяйства)
386	Часть зем уч-ка 05:27:000009:19	Земли населенных пунктов	Для ведения личного подсобного хозяйства	500	Включение в границы населенного пункта с уточнением границ земельного участка с. Ашты	Земли населенных пунктов	Земельные участки, предназначенные для размещения домов индивидуальной жилой застройки (Для ведения личного подсобного хозяйства)
387	Часть зем уч-ка 05:27:000029:19	Земли населенных пунктов	Для ведения личного подсобного хозяйства	500	Включение в границы населенного пункта с уточнением границ земельного участка с. Дирбакмахи	Земли населенных пунктов	Земельные участки, предназначенные для размещения домов индивидуальной жилой застройки (Для ведения личного подсобного хозяйства)
388	Часть зем уч-ка 05:27:000029:13	Земли населенных пунктов	Для ведения личного подсобного хозяйства	500	Включение в границы населенного пункта с уточнением границ земельного участка с. Дирбакмахи	Земли населенных пунктов	Земельные участки, предназначенные для размещения домов индивидуальной жилой застройки (Для ведения личного подсобного хозяйства)
389	Часть зем уч-ка 05:27:000014:27	Земли населенных пунктов	Для ведения личного подсобного хозяйства	500	Включение в границы населенного пункта с уточнением границ земельного участка с. Худуц	Земли населенных пунктов	Земельные участки, предназначенные для размещения домов индивидуальной жилой застройки (Для ведения личного

№ п.п.	Кадастровый номер исходного земельного участка	Текущая категория	Вид разрешенного использования по ЕГРН	Площадь (кв. м)	Решение	Категории земель, к которым планируется отнести земельные участки, полученные в результате раздела исходных	Цель планируемого использования
							подсобного хозяйства)
390	Часть зем уч-ка 05:27:000009:30	Земли населенных пунктов	Для ведения личного подсобного хозяйства	500	Включение в границы населенного пункта с уточнением границ земельного участка с. Ашты	Земли населенных пунктов	Земельные участки, предназначенные для размещения домов индивидуальной жилой застройки (Для ведения личного подсобного хозяйства)
391	Часть зем уч-ка 05:27:000009:31	Земли населенных пунктов	Для ведения личного подсобного хозяйства	500	Включение в границы населенного пункта с уточнением границ земельного участка с. Ашты	Земли населенных пунктов	Земельные участки, предназначенные для размещения домов индивидуальной жилой застройки (Для ведения личного подсобного хозяйства)
392	Часть зем уч-ка 05:27:000029:40	Земли населенных пунктов	Для ведения личного подсобного хозяйства	500	Включение в границы населенного пункта с уточнением границ земельного участка с. Дирбакмахи	Земли населенных пунктов	Земельные участки, предназначенные для размещения домов индивидуальной жилой застройки (Для ведения личного подсобного хозяйства)
393	Часть зем уч-ка 05:27:000009:33	Земли населенных пунктов	Для ведения личного подсобного хозяйства	500	Включение в границы населенного пункта с уточнением границ земельного участка с. Ашты	Земли населенных пунктов	Земельные участки, предназначенные для размещения домов индивидуальной жилой застройки (Для ведения личного подсобного хозяйства)
394	Часть зем уч-ка 05:27:000009:34	Земли населенных пунктов	Для ведения личного подсобного хозяйства	500	Включение в границы населенного пункта с уточнением границ земельного участка с. Ашты	Земли населенных пунктов	Земельные участки, предназначенные для размещения домов индивидуальной жилой застройки (Для ведения личного подсобного хозяйства)

№ п.п.	Кадастровый номер исходного земельного участка	Текущая категория	Вид разрешенного использования по ЕГРН	Площадь (кв. м)	Решение	Категории земель, к которым планируется отнести земельные участки, полученные в результате раздела исходных	Цель планируемого использования
395	Часть зем уч-ка 05:27:000009:160	Земли населенных пунктов	Для ведения личного подсобного хозяйства	500	Включение в границы населенного пункта с уточнением границ земельного участка с. Ашты	Земли населенных пунктов	Земельные участки, предназначенные для размещения домов индивидуальной жилой застройки (Для ведения личного подсобного хозяйства)
396	Часть зем уч-ка 05:27:000009:161	Земли населенных пунктов	Для ведения личного подсобного хозяйства	500	Включение в границы населенного пункта с уточнением границ земельного участка с. Ашты	Земли населенных пунктов	Земельные участки, предназначенные для размещения домов индивидуальной жилой застройки (Для ведения личного подсобного хозяйства)
397	Часть зем уч-ка 05:27:000009:134	Земли населенных пунктов	Для ведения личного подсобного хозяйства	500	Включение в границы населенного пункта с уточнением границ земельного участка с. Ашты	Земли населенных пунктов	Земельные участки, предназначенные для размещения домов индивидуальной жилой застройки (Для ведения личного подсобного хозяйства)
398	Часть зем уч-ка 05:27:000009:135	Земли населенных пунктов	Для ведения личного подсобного хозяйства	500	Включение в границы населенного пункта с уточнением границ земельного участка с. Ашты	Земли населенных пунктов	Земельные участки, предназначенные для размещения домов индивидуальной жилой застройки (Для ведения личного подсобного хозяйства)
399	Часть зем уч-ка 05:27:000009:27	Земли населенных пунктов	Для ведения личного подсобного хозяйства	500	Включение в границы населенного пункта с уточнением границ земельного участка с. Ашты	Земли населенных пунктов	Земельные участки, предназначенные для размещения домов индивидуальной жилой застройки (Для ведения личного подсобного хозяйства)
400	Часть зем уч-ка 05:27:000009:164	Земли населенных пунктов	Для ведения личного подсобного хозяйства	500	Включение в границы населенного пункта с уточнением границ земельного участка с. Ашты	Земли населенных пунктов	Земельные участки, предназначенные для размещения домов индивидуальной жилой застройки (Для ведения личного подсобного хозяйства)

№ п.п.	Кадастровый номер исходного земельного участка	Текущая категория	Вид разрешенного использования по ЕГРН	Площадь (кв. м)	Решение	Категории земель, к которым планируется отнести земельные участки, полученные в результате раздела исходных	Цель планируемого использования
							подсобного хозяйства)
401	Часть зем уч-ка 05:27:000029:14	Земли населенных пунктов	Для ведения личного подсобного хозяйства	500	Включение в границы населенного пункта с уточнением границ земельного участка с. Дирбакмахи	Земли населенных пунктов	Земельные участки, предназначенные для размещения домов индивидуальной жилой застройки (Для ведения личного подсобного хозяйства)
402	Часть зем уч-ка 05:27:000029:29	Земли населенных пунктов	Для ведения личного подсобного хозяйства	500	Включение в границы населенного пункта с уточнением границ земельного участка с. Дирбакмахи	Земли населенных пунктов	Земельные участки, предназначенные для размещения домов индивидуальной жилой застройки (Для ведения личного подсобного хозяйства)
403	Часть зем уч-ка 05:27:000009:109	Земли населенных пунктов	Для ведения личного подсобного хозяйства	500	Включение в границы населенного пункта с уточнением границ земельного участка с. Ашты	Земли населенных пунктов	Земельные участки, предназначенные для размещения домов индивидуальной жилой застройки (Для ведения личного подсобного хозяйства)
404	Часть зем уч-ка 05:27:000009:28	Земли населенных пунктов	Для ведения личного подсобного хозяйства	500	Включение в границы населенного пункта с уточнением границ земельного участка с. Ашты	Земли населенных пунктов	Земельные участки, предназначенные для размещения домов индивидуальной жилой застройки (Для ведения личного подсобного хозяйства)
405	Часть зем уч-ка 05:27:000029:3	Земли населенных пунктов	Для ведения личного подсобного хозяйства	500	Включение в границы населенного пункта с уточнением границ земельного участка с. Дирбакмахи	Земли населенных пунктов	Земельные участки, предназначенные для размещения домов индивидуальной жилой застройки (Для ведения личного подсобного хозяйства)

№ п.п.	Кадастровый номер исходного земельного участка	Текущая категория	Вид разрешенного использования по ЕГРН	Площадь (кв. м)	Решение	Категории земель, к которым планируется отнести земельные участки, полученные в результате раздела исходных	Цель планируемого использования
406	Часть зем уч-ка 05:27:000009:65	Земли населенных пунктов	Для ведения личного подсобного хозяйства	500	Включение в границы населенного пункта с уточнением границ земельного участка с. Ашты	Земли населенных пунктов	Земельные участки, предназначенные для размещения домов индивидуальной жилой застройки (Для ведения личного подсобного хозяйства)
407	Часть зем уч-ка 05:27:000009:128	Земли населенных пунктов	Для ведения личного подсобного хозяйства	500	Включение в границы населенного пункта с уточнением границ земельного участка с. Ашты	Земли населенных пунктов	Земельные участки, предназначенные для размещения домов индивидуальной жилой застройки (Для ведения личного подсобного хозяйства)
408	Часть зем уч-ка 05:27:000009:94	Земли населенных пунктов	Для ведения личного подсобного хозяйства	500	Включение в границы населенного пункта с уточнением границ земельного участка с. Ашты	Земли населенных пунктов	Земельные участки, предназначенные для размещения домов индивидуальной жилой застройки (Для ведения личного подсобного хозяйства)
409	Часть зем уч-ка 05:27:000009:95	Земли населенных пунктов	Для ведения личного подсобного хозяйства	500	Включение в границы населенного пункта с уточнением границ земельного участка с. Ашты	Земли населенных пунктов	Земельные участки, предназначенные для размещения домов индивидуальной жилой застройки (Для ведения личного подсобного хозяйства)
410	Часть зем уч-ка 05:27:000029:35	Земли населенных пунктов	Для ведения личного подсобного хозяйства	500	Включение в границы населенного пункта с уточнением границ земельного участка с. Дирбакмахи	Земли населенных пунктов	Земельные участки, предназначенные для размещения домов индивидуальной жилой застройки (Для ведения личного подсобного хозяйства)
411	Часть зем уч-ка 05:27:000009:154	Земли населенных пунктов	Для ведения личного подсобного хозяйства	500	Включение в границы населенного пункта с уточнением границ земельного участка с. Ашты	Земли населенных пунктов	Земельные участки, предназначенные для размещения домов индивидуальной жилой застройки (Для ведения личного подсобного хозяйства)

№ п.п.	Кадастровый номер исходного земельного участка	Текущая категория	Вид разрешенного использования по ЕГРН	Площадь (кв. м)	Решение	Категории земель, к которым планируется отнести земельные участки, полученные в результате раздела исходных	Цель планируемого использования
							подсобного хозяйства)
412	Часть зем уч-ка 05:27:000009:156	Земли населенных пунктов	Для ведения личного подсобного хозяйства	500	Включение в границы населенного пункта с уточнением границ земельного участка с. Ашты	Земли населенных пунктов	Земельные участки, предназначенные для размещения домов индивидуальной жилой застройки (Для ведения личного подсобного хозяйства)
413	Часть зем уч-ка 05:27:000009:157	Земли населенных пунктов	Для ведения личного подсобного хозяйства	500	Включение в границы населенного пункта с уточнением границ земельного участка с. Ашты	Земли населенных пунктов	Земельные участки, предназначенные для размещения домов индивидуальной жилой застройки (Для ведения личного подсобного хозяйства)
414	Часть зем уч-ка 05:27:000009:158	Земли населенных пунктов	Для ведения личного подсобного хозяйства	500	Включение в границы населенного пункта с уточнением границ земельного участка с. Ашты	Земли населенных пунктов	Земельные участки, предназначенные для размещения домов индивидуальной жилой застройки (Для ведения личного подсобного хозяйства)
415	Часть зем уч-ка 05:27:000009:159	Земли населенных пунктов	Для ведения личного подсобного хозяйства	500	Включение в границы населенного пункта с уточнением границ земельного участка с. Ашты	Земли населенных пунктов	Земельные участки, предназначенные для размещения домов индивидуальной жилой застройки (Для ведения личного подсобного хозяйства)
416	Часть зем уч-ка 05:27:000029:2	Земли населенных пунктов	Для ведения личного подсобного хозяйства	500	Включение в границы населенного пункта с уточнением границ земельного участка с. Дирбакмахи	Земли населенных пунктов	Земельные участки, предназначенные для размещения домов индивидуальной жилой застройки (Для ведения личного подсобного хозяйства)



№ п.п.	Кадастровый номер исходного земельного участка	Текущая категория	Вид разрешенного использования по ЕГРН	Площадь (кв. м)	Решение	Категории земель, к которым планируется отнести земельные участки, полученные в результате раздела исходных	Цель планируемого использования
417	Часть зем уч-ка 05:27:000009:139	Земли населенных пунктов	Для ведения личного подсобного хозяйства	500	Включение в границы населенного пункта с уточнением границ земельного участка с. Ашты	Земли населенных пунктов	Земельные участки, предназначенные для размещения домов индивидуальной жилой застройки (Для ведения личного подсобного хозяйства)
418	Часть зем уч-ка 05:27:000009:14	Земли населенных пунктов	Для ведения личного подсобного хозяйства	500	Включение в границы населенного пункта с уточнением границ земельного участка с. Ашты	Земли населенных пунктов	Земельные участки, предназначенные для размещения домов индивидуальной жилой застройки (Для ведения личного подсобного хозяйства)
419	Часть зем уч-ка 05:27:000009:120	Земли населенных пунктов	Для ведения личного подсобного хозяйства	500	Включение в границы населенного пункта с уточнением границ земельного участка с. Ашты	Земли населенных пунктов	Земельные участки, предназначенные для размещения домов индивидуальной жилой застройки (Для ведения личного подсобного хозяйства)
420	Часть зем уч-ка 05:27:000009:190	Земли населенных пунктов	Для ведения личного подсобного хозяйства	500	Включение в границы населенного пункта с уточнением границ земельного участка с. Ашты	Земли населенных пунктов	Земельные участки, предназначенные для размещения домов индивидуальной жилой застройки (Для ведения личного подсобного хозяйства)
421	Часть зем уч-ка 05:27:000009:1	Земли населенных пунктов	Для ведения личного подсобного хозяйства	500	Включение в границы населенного пункта с уточнением границ земельного участка с. Ашты	Земли населенных пунктов	Земельные участки, предназначенные для размещения домов индивидуальной жилой застройки (Для ведения личного подсобного хозяйства)
422	Часть зем уч-ка 05:27:000009:13	Земли населенных пунктов	Для ведения личного подсобного хозяйства	500	Включение в границы населенного пункта с уточнением границ земельного участка с. Ашты	Земли населенных пунктов	Земельные участки, предназначенные для размещения домов индивидуальной жилой застройки (Для ведения личного подсобного хозяйства)

№ п.п.	Кадастровый номер исходного земельного участка	Текущая категория	Вид разрешенного использования по ЕГРН	Площадь (кв. м)	Решение	Категории земель, к которым планируется отнести земельные участки, полученные в результате раздела исходных	Цель планируемого использования
							подсобного хозяйства)
423	Часть зем уч-ка 05:27:000009:122	Земли населенных пунктов	Для ведения личного подсобного хозяйства	500	Включение в границы населенного пункта с уточнением границ земельного участка с. Ашты	Земли населенных пунктов	Земельные участки, предназначенные для размещения домов индивидуальной жилой застройки (Для ведения личного подсобного хозяйства)
424	Часть зем уч-ка 05:27:000009:123	Земли населенных пунктов	Для ведения личного подсобного хозяйства	500	Включение в границы населенного пункта с уточнением границ земельного участка с. Ашты	Земли населенных пунктов	Земельные участки, предназначенные для размещения домов индивидуальной жилой застройки (Для ведения личного подсобного хозяйства)
425	Часть зем уч-ка 05:27:000009:195	Земли населенных пунктов	Для ведения личного подсобного хозяйства	500	Включение в границы населенного пункта с уточнением границ земельного участка с. Ашты	Земли населенных пунктов	Земельные участки, предназначенные для размещения домов индивидуальной жилой застройки (Для ведения личного подсобного хозяйства)
426	Часть зем уч-ка 05:27:000009:61	Земли населенных пунктов	Для ведения личного подсобного хозяйства	500	Включение в границы населенного пункта с уточнением границ земельного участка с. Ашты	Земли населенных пунктов	Земельные участки, предназначенные для размещения домов индивидуальной жилой застройки (Для ведения личного подсобного хозяйства)
427	Часть зем уч-ка 05:27:000009:24	Земли населенных пунктов	Для ведения личного подсобного хозяйства	500	Включение в границы населенного пункта с уточнением границ земельного участка с. Ашты	Земли населенных пунктов	Земельные участки, предназначенные для размещения домов индивидуальной жилой застройки (Для ведения личного подсобного хозяйства)

№ п.п.	Кадастровый номер исходного земельного участка	Текущая категория	Вид разрешенного использования по ЕГРН	Площадь (кв. м)	Решение	Категории земель, к которым планируется отнести земельные участки, полученные в результате раздела исходных	Цель планируемого использования
428	Часть зем уч-ка 05:27:000009:63	Земли населенных пунктов	Для ведения личного подсобного хозяйства	500	Включение в границы населенного пункта с уточнением границ земельного участка с. Ашты	Земли населенных пунктов	Земельные участки, предназначенные для размещения домов индивидуальной жилой застройки (Для ведения личного подсобного хозяйства)
429	Часть зем уч-ка 05:27:000009:64	Земли населенных пунктов	Для ведения личного подсобного хозяйства	500	Включение в границы населенного пункта с уточнением границ земельного участка с. Ашты	Земли населенных пунктов	Земельные участки, предназначенные для размещения домов индивидуальной жилой застройки (Для ведения личного подсобного хозяйства)
430	Часть зем уч-ка 05:27:000009:91	Земли населенных пунктов	Для ведения личного подсобного хозяйства	500	Включение в границы населенного пункта с уточнением границ земельного участка с. Ашты	Земли населенных пунктов	Земельные участки, предназначенные для размещения домов индивидуальной жилой застройки (Для ведения личного подсобного хозяйства)
431	Часть зем уч-ка 05:27:000009:196	Земли населенных пунктов	Для ведения личного подсобного хозяйства	500	Включение в границы населенного пункта с уточнением границ земельного участка с. Ашты	Земли населенных пунктов	Земельные участки, предназначенные для размещения домов индивидуальной жилой застройки (Для ведения личного подсобного хозяйства)
432	Часть зем уч-ка 05:27:000014:102	Земли населенных пунктов	Для ведения личного подсобного хозяйства	500	Включение в границы населенного пункта с. Худуц	Земли населенных пунктов	Земельные участки, предназначенные для размещения домов индивидуальной жилой застройки (Для ведения личного подсобного хозяйства)
433	Часть зем уч-ка 05:27:000009:25	Земли населенных пунктов	Для ведения личного подсобного хозяйства	500	Включение в границы населенного пункта с уточнением границ земельного участка с. Ашты	Земли населенных пунктов	Земельные участки, предназначенные для размещения домов индивидуальной жилой застройки (Для ведения личного подсобного хозяйства)

№ п.п.	Кадастровый номер исходного земельного участка	Текущая категория	Вид разрешенного использования по ЕГРН	Площадь (кв. м)	Решение	Категории земель, к которым планируется отнести земельные участки, полученные в результате раздела исходных	Цель планируемого использования
							подсобного хозяйства)
434	Часть зем уч-ка 05:27:000014:31	Земли населенных пунктов	Для ведения личного подсобного хозяйства	500	Включение в границы населенного пункта с уточнением границ земельного участка с. Худуц	Земли населенных пунктов	Земельные участки, предназначенные для размещения домов индивидуальной жилой застройки (Для ведения личного подсобного хозяйства)
435	Часть зем уч-ка 05:27:000009:97	Земли населенных пунктов	Для ведения личного подсобного хозяйства	500	Включение в границы населенного пункта с уточнением границ земельного участка с. Ашты	Земли населенных пунктов	Земельные участки, предназначенные для размещения домов индивидуальной жилой застройки (Для ведения личного подсобного хозяйства)
436	Часть зем уч-ка 05:27:000009:119	Земли населенных пунктов	Для ведения личного подсобного хозяйства	500	Включение в границы населенного пункта с уточнением границ земельного участка с. Ашты	Земли населенных пунктов	Земельные участки, предназначенные для размещения домов индивидуальной жилой застройки (Для ведения личного подсобного хозяйства)
437	Часть зем уч-ка 05:27:000009:7	Земли населенных пунктов	Для ведения личного подсобного хозяйства	500	Включение в границы населенного пункта с уточнением границ земельного участка с. Ашты	Земли населенных пунктов	Земельные участки, предназначенные для размещения домов индивидуальной жилой застройки (Для ведения личного подсобного хозяйства)
438	Часть зем уч-ка 05:27:000009:70	Земли населенных пунктов	Для ведения личного подсобного хозяйства	500	Включение в границы населенного пункта с уточнением границ земельного участка с. Ашты	Земли населенных пунктов	Земельные участки, предназначенные для размещения домов индивидуальной жилой застройки (Для ведения личного подсобного хозяйства)

№ п.п.	Кадастровый номер исходного земельного участка	Текущая категория	Вид разрешенного использования по ЕГРН	Площадь (кв. м)	Решение	Категории земель, к которым планируется отнести земельные участки, полученные в результате раздела исходных	Цель планируемого использования
439	Часть зем уч-ка 05:27:000009:20	Земли населенных пунктов	Для ведения личного подсобного хозяйства	500	Включение в границы населенного пункта с уточнением границ земельного участка с. Ашты	Земли населенных пунктов	Земельные участки, предназначенные для размещения домов индивидуальной жилой застройки (Для ведения личного подсобного хозяйства)
440	Часть зем уч-ка 05:27:000009:12	Земли населенных пунктов	Для ведения личного подсобного хозяйства	500	Включение в границы населенного пункта с уточнением границ земельного участка с. Ашты	Земли населенных пунктов	Земельные участки, предназначенные для размещения домов индивидуальной жилой застройки (Для ведения личного подсобного хозяйства)
441	Часть зем уч-ка 05:27:000009:15	Земли населенных пунктов	Для ведения личного подсобного хозяйства	500	Включение в границы населенного пункта с уточнением границ земельного участка с. Ашты	Земли населенных пунктов	Земельные участки, предназначенные для размещения домов индивидуальной жилой застройки (Для ведения личного подсобного хозяйства)
442	Часть зем уч-ка 05:27:000009:130	Земли населенных пунктов	Для ведения личного подсобного хозяйства	500	Включение в границы населенного пункта с уточнением границ земельного участка с. Ашты	Земли населенных пунктов	Земельные участки, предназначенные для размещения домов индивидуальной жилой застройки (Для ведения личного подсобного хозяйства)
443	Часть зем уч-ка 05:27:000009:81	Земли населенных пунктов	Для ведения личного подсобного хозяйства	500	Включение в границы населенного пункта с уточнением границ земельного участка с. Ашты	Земли населенных пунктов	Земельные участки, предназначенные для размещения домов индивидуальной жилой застройки (Для ведения личного подсобного хозяйства)
444	Часть зем уч-ка 05:27:000014:133	Земли населенных пунктов	Для ведения личного подсобного хозяйства	500	Включение в границы населенного пункта с уточнением границ земельного участка с. Худуц	Земли населенных пунктов	Земельные участки, предназначенные для размещения домов индивидуальной жилой застройки (Для ведения личного подсобного хозяйства)

№ п.п.	Кадастровый номер исходного земельного участка	Текущая категория	Вид разрешенного использования по ЕГРН	Площадь (кв. м)	Решение	Категории земель, к которым планируется отнести земельные участки, полученные в результате раздела исходных	Цель планируемого использования
							подсобного хозяйства)
445	Часть зем уч-ка 05:27:000009:35	Земли населенных пунктов	Для ведения личного подсобного хозяйства	500	Включение в границы населенного пункта с уточнением границ земельного участка с. Ашты	Земли населенных пунктов	Земельные участки, предназначенные для размещения домов индивидуальной жилой застройки (Для ведения личного подсобного хозяйства)
446	Часть зем уч-ка 05:27:000009:36	Земли населенных пунктов	Для ведения личного подсобного хозяйства	500	Включение в границы населенного пункта с уточнением границ земельного участка с. Ашты	Земли населенных пунктов	Земельные участки, предназначенные для размещения домов индивидуальной жилой застройки (Для ведения личного подсобного хозяйства)
447	Часть зем уч-ка 05:27:000014:52	Земли населенных пунктов	Для ведения личного подсобного хозяйства	500	Включение в границы населенного пункта с уточнением границ земельного участка с. Худуц	Земли населенных пунктов	Земельные участки, предназначенные для размещения домов индивидуальной жилой застройки (Для ведения личного подсобного хозяйства)
448	Часть зем уч-ка 05:27:000014:53	Земли населенных пунктов	Для ведения личного подсобного хозяйства	500	Включение в границы населенного пункта с уточнением границ земельного участка с. Худуц	Земли населенных пунктов	Земельные участки, предназначенные для размещения домов индивидуальной жилой застройки (Для ведения личного подсобного хозяйства)
449	Часть зем уч-ка 05:27:000014:112	Земли населенных пунктов	Для ведения личного подсобного хозяйства	500	Включение в границы населенного пункта с уточнением границ земельного участка с. Худуц	Земли населенных пунктов	Земельные участки, предназначенные для размещения домов индивидуальной жилой застройки (Для ведения личного подсобного хозяйства)

№ п.п.	Кадастровый номер исходного земельного участка	Текущая категория	Вид разрешенного использования по ЕГРН	Площадь (кв. м)	Решение	Категории земель, к которым планируется отнести земельные участки, полученные в результате раздела исходных	Цель планируемого использования
450	Часть зем уч-ка 05:27:000014:55	Земли населенных пунктов	Для ведения личного подсобного хозяйства	500	Включение в границы населенного пункта с уточнением границ земельного участка с. Худуц	Земли населенных пунктов	Земельные участки, предназначенные для размещения домов индивидуальной жилой застройки (Для ведения личного подсобного хозяйства)
451	Часть зем уч-ка 05:27:000014:113	Земли населенных пунктов	Для ведения личного подсобного хозяйства	500	Включение в границы населенного пункта с уточнением границ земельного участка с. Худуц	Земли населенных пунктов	Земельные участки, предназначенные для размещения домов индивидуальной жилой застройки (Для ведения личного подсобного хозяйства)
452	Часть зем уч-ка 05:27:000014:57	Земли населенных пунктов	Для ведения личного подсобного хозяйства	500	Включение в границы населенного пункта с уточнением границ земельного участка с. Худуц	Земли населенных пунктов	Земельные участки, предназначенные для размещения домов индивидуальной жилой застройки (Для ведения личного подсобного хозяйства)
453	Часть зем уч-ка 05:27:000014:15	Земли населенных пунктов	Для ведения личного подсобного хозяйства	500	Включение в границы населенного пункта с уточнением границ земельного участка с. Худуц	Земли населенных пунктов	Земельные участки, предназначенные для размещения домов индивидуальной жилой застройки (Для ведения личного подсобного хозяйства)
454	Часть зем уч-ка 05:27:000014:6	Земли населенных пунктов	Для ведения личного подсобного хозяйства	500	Включение в границы населенного пункта с уточнением границ земельного участка с. Худуц	Земли населенных пунктов	Земельные участки, предназначенные для размещения домов индивидуальной жилой застройки (Для ведения личного подсобного хозяйства)
455	Часть зем уч-ка 05:27:000014:60	Земли населенных пунктов	Для ведения личного подсобного хозяйства	500	Включение в границы населенного пункта с уточнением границ земельного участка с. Худуц	Земли населенных пунктов	Земельные участки, предназначенные для размещения домов индивидуальной жилой застройки (Для ведения личного подсобного хозяйства)

№ п.п.	Кадастровый номер исходного земельного участка	Текущая категория	Вид разрешенного использования по ЕГРН	Площадь (кв. м)	Решение	Категории земель, к которым планируется отнести земельные участки, полученные в результате раздела исходных	Цель планируемого использования
							подсобного хозяйства)
456	Часть зем уч-ка 05:27:000014:61	Земли населенных пунктов	Для ведения личного подсобного хозяйства	500	Включение в границы населенного пункта с уточнением границ земельного участка с. Худуц	Земли населенных пунктов	Земельные участки, предназначенные для размещения домов индивидуальной жилой застройки (Для ведения личного подсобного хозяйства)
457	Часть зем уч-ка 05:27:000014:24	Земли населенных пунктов	Для ведения личного подсобного хозяйства	500	Включение в границы населенного пункта с уточнением границ земельного участка с. Худуц	Земли населенных пунктов	Земельные участки, предназначенные для размещения домов индивидуальной жилой застройки (Для ведения личного подсобного хозяйства)
458	Часть зем уч-ка 05:27:000014:114	Земли населенных пунктов	Для ведения личного подсобного хозяйства	500	Включение в границы населенного пункта с уточнением границ земельного участка с. Худуц	Земли населенных пунктов	Земельные участки, предназначенные для размещения домов индивидуальной жилой застройки (Для ведения личного подсобного хозяйства)
459	Часть зем уч-ка 05:27:000014:105	Земли населенных пунктов	Для ведения личного подсобного хозяйства	500	Включение в границы населенного пункта с уточнением границ земельного участка с. Худуц	Земли населенных пунктов	Земельные участки, предназначенные для размещения домов индивидуальной жилой застройки (Для ведения личного подсобного хозяйства)
460	Часть зем уч-ка 05:27:000014:131	Земли населенных пунктов	Для ведения личного подсобного хозяйства	500	Включение в границы населенного пункта с уточнением границ земельного участка с. Худуц	Земли населенных пунктов	Земельные участки, предназначенные для размещения домов индивидуальной жилой застройки (Для ведения личного подсобного хозяйства)



№ п.п.	Кадастровый номер исходного земельного участка	Текущая категория	Вид разрешенного использования по ЕГРН	Площадь (кв. м)	Решение	Категории земель, к которым планируется отнести земельные участки, полученные в результате раздела исходных	Цель планируемого использования
461	Часть зем уч-ка 05:27:000014:66	Земли населенных пунктов	Для ведения личного подсобного хозяйства	500	Включение в границы населенного пункта с уточнением границ земельного участка с. Худуц	Земли населенных пунктов	Земельные участки, предназначенные для размещения домов индивидуальной жилой застройки (Для ведения личного подсобного хозяйства)
462	Часть зем уч-ка 05:27:000009:3	Земли населенных пунктов	Для ведения личного подсобного хозяйства	500	Включение в границы населенного пункта с уточнением границ земельного участка с. Ашты	Земли населенных пунктов	Земельные участки, предназначенные для размещения домов индивидуальной жилой застройки (Для ведения личного подсобного хозяйства)
463	Часть зем уч-ка 05:27:000009:153	Земли населенных пунктов	Для ведения личного подсобного хозяйства	500	Включение в границы населенного пункта с уточнением границ земельного участка с. Ашты	Земли населенных пунктов	Земельные участки, предназначенные для размещения домов индивидуальной жилой застройки (Для ведения личного подсобного хозяйства)
464	Часть зем уч-ка 05:27:000014:67	Земли населенных пунктов	Для ведения личного подсобного хозяйства	500	Включение в границы населенного пункта с уточнением границ земельного участка с. Худуц	Земли населенных пунктов	Земельные участки, предназначенные для размещения домов индивидуальной жилой застройки (Для ведения личного подсобного хозяйства)
465	Часть зем уч-ка 05:27:000014:19	Земли населенных пунктов	Для ведения личного подсобного хозяйства	500	Включение в границы населенного пункта с уточнением границ земельного участка с. Худуц	Земли населенных пунктов	Земельные участки, предназначенные для размещения домов индивидуальной жилой застройки (Для ведения личного подсобного хозяйства)
466	Часть зем уч-ка 05:27:000014:69	Земли населенных пунктов	Для ведения личного подсобного хозяйства	500	Включение в границы населенного пункта с уточнением границ земельного участка с. Худуц	Земли населенных пунктов	Земельные участки, предназначенные для размещения домов индивидуальной жилой застройки (Для ведения личного подсобного хозяйства)

№ п.п.	Кадастровый номер исходного земельного участка	Текущая категория	Вид разрешенного использования по ЕГРН	Площадь (кв. м)	Решение	Категории земель, к которым планируется отнести земельные участки, полученные в результате раздела исходных	Цель планируемого использования
							подсобного хозяйства)
467	Часть зем уч-ка 05:27:000014:25	Земли населенных пунктов	Для ведения личного подсобного хозяйства	500	Включение в границы населенного пункта с уточнением границ земельного участка с. Худуц	Земли населенных пунктов	Земельные участки, предназначенные для размещения домов индивидуальной жилой застройки (Для ведения личного подсобного хозяйства)
468	Часть зем уч-ка 05:27:000014:70	Земли населенных пунктов	Для ведения личного подсобного хозяйства	500	Включение в границы населенного пункта с уточнением границ земельного участка с. Худуц	Земли населенных пунктов	Земельные участки, предназначенные для размещения домов индивидуальной жилой застройки (Для ведения личного подсобного хозяйства)
469	Часть зем уч-ка 05:27:000014:71	Земли населенных пунктов	Для ведения личного подсобного хозяйства	500	Включение в границы населенного пункта с уточнением границ земельного участка с. Худуц	Земли населенных пунктов	Земельные участки, предназначенные для размещения домов индивидуальной жилой застройки (Для ведения личного подсобного хозяйства)
470	Часть зем уч-ка 05:27:000014:72	Земли населенных пунктов	Для ведения личного подсобного хозяйства	500	Включение в границы населенного пункта с уточнением границ земельного участка с. Худуц	Земли населенных пунктов	Земельные участки, предназначенные для размещения домов индивидуальной жилой застройки (Для ведения личного подсобного хозяйства)
471	Часть зем уч-ка 05:27:000014:73	Земли населенных пунктов	Для ведения личного подсобного хозяйства	500	Включение в границы населенного пункта с уточнением границ земельного участка с. Худуц	Земли населенных пунктов	Земельные участки, предназначенные для размещения домов индивидуальной жилой застройки (Для ведения личного подсобного хозяйства)

№ п.п.	Кадастровый номер исходного земельного участка	Текущая категория	Вид разрешенного использования по ЕГРН	Площадь (кв. м)	Решение	Категории земель, к которым планируется отнести земельные участки, полученные в результате раздела исходных	Цель планируемого использования
472	Часть зем уч-ка 05:27:000014:132	Земли населенных пунктов	Для ведения личного подсобного хозяйства	500	Включение в границы населенного пункта с уточнением границ земельного участка с. Худуц	Земли населенных пунктов	Земельные участки, предназначенные для размещения домов индивидуальной жилой застройки (Для ведения личного подсобного хозяйства)
473	Часть зем уч-ка 05:27:000014:106	Земли населенных пунктов	Для ведения личного подсобного хозяйства	500	Включение в границы населенного пункта с уточнением границ земельного участка с. Худуц	Земли населенных пунктов	Земельные участки, предназначенные для размещения домов индивидуальной жилой застройки (Для ведения личного подсобного хозяйства)
474	Часть зем уч-ка 05:27:000009:40	Земли населенных пунктов	Для ведения личного подсобного хозяйства	500	Включение в границы населенного пункта с уточнением границ земельного участка с. Ашты	Земли населенных пунктов	Земельные участки, предназначенные для размещения домов индивидуальной жилой застройки (Для ведения личного подсобного хозяйства)
475	Часть зем уч-ка 05:27:000014:76	Земли населенных пунктов	Для ведения личного подсобного хозяйства	500	Включение в границы населенного пункта с уточнением границ земельного участка с. Худуц	Земли населенных пунктов	Земельные участки, предназначенные для размещения домов индивидуальной жилой застройки (Для ведения личного подсобного хозяйства)
476	Часть зем уч-ка 05:27:000014:77	Земли населенных пунктов	Для ведения личного подсобного хозяйства	500	Включение в границы населенного пункта с уточнением границ земельного участка с. Худуц	Земли населенных пунктов	Земельные участки, предназначенные для размещения домов индивидуальной жилой застройки (Для ведения личного подсобного хозяйства)
477	Часть зем уч-ка 05:27:000014:78	Земли населенных пунктов	Для ведения личного подсобного хозяйства	500	Включение в границы населенного пункта с уточнением границ земельного участка с. Худуц	Земли населенных пунктов	Земельные участки, предназначенные для размещения домов индивидуальной жилой застройки (Для ведения личного подсобного хозяйства)

№ п.п.	Кадастровый номер исходного земельного участка	Текущая категория	Вид разрешенного использования по ЕГРН	Площадь (кв. м)	Решение	Категории земель, к которым планируется отнести земельные участки, полученные в результате раздела исходных	Цель планируемого использования
							подсобного хозяйства)
478	Часть зем уч-ка 05:27:000014:79	Земли населенных пунктов	Для ведения личного подсобного хозяйства	500	Включение в границы населенного пункта с уточнением границ земельного участка с. Худуц	Земли населенных пунктов	Земельные участки, предназначенные для размещения домов индивидуальной жилой застройки (Для ведения личного подсобного хозяйства)
479	Часть зем уч-ка 05:27:000014:134	Земли населенных пунктов	Для ведения личного подсобного хозяйства	500	Включение в границы населенного пункта с уточнением границ земельного участка с. Худуц	Земли населенных пунктов	Земельные участки, предназначенные для размещения домов индивидуальной жилой застройки (Для ведения личного подсобного хозяйства)
480	Часть зем уч-ка 05:27:000014:80	Земли населенных пунктов	Для ведения личного подсобного хозяйства	500	Включение в границы населенного пункта с уточнением границ земельного участка с. Худуц	Земли населенных пунктов	Земельные участки, предназначенные для размещения домов индивидуальной жилой застройки (Для ведения личного подсобного хозяйства)
481	Часть зем уч-ка 05:27:000009:17	Земли населенных пунктов	Для ведения личного подсобного хозяйства	500	Включение в границы населенного пункта с уточнением границ земельного участка с. Ашты	Земли населенных пунктов	Земельные участки, предназначенные для размещения домов индивидуальной жилой застройки (Для ведения личного подсобного хозяйства)
482	Часть зем уч-ка 05:27:000014:26	Земли населенных пунктов	Для ведения личного подсобного хозяйства	500	Включение в границы населенного пункта с уточнением границ земельного участка с. Худуц	Земли населенных пунктов	Земельные участки, предназначенные для размещения домов индивидуальной жилой застройки (Для ведения личного подсобного хозяйства)

№ п.п.	Кадастровый номер исходного земельного участка	Текущая категория	Вид разрешенного использования по ЕГРН	Площадь (кв. м)	Решение	Категории земель, к которым планируется отнести земельные участки, полученные в результате раздела исходных	Цель планируемого использования
483	Часть зем уч-ка 05:27:000014:82	Земли населенных пунктов	Для ведения личного подсобного хозяйства	500	Включение в границы населенного пункта с уточнением границ земельного участка с. Худуц	Земли населенных пунктов	Земельные участки, предназначенные для размещения домов индивидуальной жилой застройки (Для ведения личного подсобного хозяйства)
484	Часть зем уч-ка 05:27:000014:135	Земли населенных пунктов	Для ведения личного подсобного хозяйства	500	Включение в границы населенного пункта с уточнением границ земельного участка с. Худуц	Земли населенных пунктов	Земельные участки, предназначенные для размещения домов индивидуальной жилой застройки (Для ведения личного подсобного хозяйства)
485	Часть зем уч-ка 05:27:000014:84	Земли населенных пунктов	Для ведения личного подсобного хозяйства	500	Включение в границы населенного пункта с уточнением границ земельного участка с. Худуц	Земли населенных пунктов	Земельные участки, предназначенные для размещения домов индивидуальной жилой застройки (Для ведения личного подсобного хозяйства)
486	Часть зем уч-ка 05:27:000014:85	Земли населенных пунктов	Для ведения личного подсобного хозяйства	500	Включение в границы населенного пункта с уточнением границ земельного участка с. Худуц	Земли населенных пунктов	Земельные участки, предназначенные для размещения домов индивидуальной жилой застройки (Для ведения личного подсобного хозяйства)
487	Часть зем уч-ка 05:27:000014:86	Земли населенных пунктов	Для ведения личного подсобного хозяйства	500	Включение в границы населенного пункта с уточнением границ земельного участка с. Худуц	Земли населенных пунктов	Земельные участки, предназначенные для размещения домов индивидуальной жилой застройки (Для ведения личного подсобного хозяйства)
488	Часть зем уч-ка 05:27:000014:28	Земли населенных пунктов	Для ведения личного подсобного хозяйства	500	Включение в границы населенного пункта с уточнением границ земельного участка с. Худуц	Земли населенных пунктов	Земельные участки, предназначенные для размещения домов индивидуальной жилой застройки (Для ведения личного подсобного хозяйства)

№ п.п.	Кадастровый номер исходного земельного участка	Текущая категория	Вид разрешенного использования по ЕГРН	Площадь (кв. м)	Решение	Категории земель, к которым планируется отнести земельные участки, полученные в результате раздела исходных	Цель планируемого использования
							подсобного хозяйства)
489	Часть зем уч-ка 05:27:000014:88	Земли населенных пунктов	Для ведения личного подсобного хозяйства	500	Включение в границы населенного пункта с уточнением границ земельного участка с. Худуц	Земли населенных пунктов	Земельные участки, предназначенные для размещения домов индивидуальной жилой застройки (Для ведения личного подсобного хозяйства)
490	Часть зем уч-ка 05:27:000014:89	Земли населенных пунктов	Для ведения личного подсобного хозяйства	500	Включение в границы населенного пункта с уточнением границ земельного участка с. Худуц	Земли населенных пунктов	Земельные участки, предназначенные для размещения домов индивидуальной жилой застройки (Для ведения личного подсобного хозяйства)
491	Часть зем уч-ка 05:27:000014:29	Земли населенных пунктов	Для ведения личного подсобного хозяйства	500	Включение в границы населенного пункта с уточнением границ земельного участка с. Худуц	Земли населенных пунктов	Земельные участки, предназначенные для размещения домов индивидуальной жилой застройки (Для ведения личного подсобного хозяйства)
492	Часть зем уч-ка 05:27:000009:18	Земли населенных пунктов	Для ведения личного подсобного хозяйства	500	Включение в границы населенного пункта с уточнением границ земельного участка с. Ашты	Земли населенных пунктов	Земельные участки, предназначенные для размещения домов индивидуальной жилой застройки (Для ведения личного подсобного хозяйства)
493	Часть зем уч-ка 05:27:000014:90	Земли населенных пунктов	Для ведения личного подсобного хозяйства	500	Включение в границы населенного пункта с уточнением границ земельного участка с. Худуц	Земли населенных пунктов	Земельные участки, предназначенные для размещения домов индивидуальной жилой застройки (Для ведения личного подсобного хозяйства)

№ п.п.	Кадастровый номер исходного земельного участка	Текущая категория	Вид разрешенного использования по ЕГРН	Площадь (кв. м)	Решение	Категории земель, к которым планируется отнести земельные участки, полученные в результате раздела исходных	Цель планируемого использования
494	Часть зем уч-ка 05:27:000014:91	Земли населенных пунктов	Для ведения личного подсобного хозяйства	500	Включение в границы населенного пункта с уточнением границ земельного участка с. Худуц	Земли населенных пунктов	Земельные участки, предназначенные для размещения домов индивидуальной жилой застройки (Для ведения личного подсобного хозяйства)
495	Часть зем уч-ка 05:27:000014:92	Земли населенных пунктов	Для ведения личного подсобного хозяйства	500	Включение в границы населенного пункта с уточнением границ земельного участка с. Худуц	Земли населенных пунктов	Земельные участки, предназначенные для размещения домов индивидуальной жилой застройки (Для ведения личного подсобного хозяйства)
496	Часть зем уч-ка 05:27:000014:93	Земли населенных пунктов	Для ведения личного подсобного хозяйства	500	Включение в границы населенного пункта с уточнением границ земельного участка с. Худуц	Земли населенных пунктов	Земельные участки, предназначенные для размещения домов индивидуальной жилой застройки (Для ведения личного подсобного хозяйства)
497	Часть зем уч-ка 05:27:000014:117	Земли населенных пунктов	Для ведения личного подсобного хозяйства	500	Включение в границы населенного пункта с уточнением границ земельного участка с. Худуц	Земли населенных пунктов	Земельные участки, предназначенные для размещения домов индивидуальной жилой застройки (Для ведения личного подсобного хозяйства)
498	Часть зем уч-ка 05:27:000014:95	Земли населенных пунктов	Для ведения личного подсобного хозяйства	500	Включение в границы населенного пункта с уточнением границ земельного участка с. Худуц	Земли населенных пунктов	Земельные участки, предназначенные для размещения домов индивидуальной жилой застройки (Для ведения личного подсобного хозяйства)
499	Часть зем уч-ка 05:27:000014:118	Земли населенных пунктов	Для ведения личного подсобного хозяйства	500	Включение в границы населенного пункта с уточнением границ земельного участка с. Худуц	Земли населенных пунктов	Земельные участки, предназначенные для размещения домов индивидуальной жилой застройки (Для ведения личного подсобного хозяйства)

№ п.п.	Кадастровый номер исходного земельного участка	Текущая категория	Вид разрешенного использования по ЕГРН	Площадь (кв. м)	Решение	Категории земель, к которым планируется отнести земельные участки, полученные в результате раздела исходных	Цель планируемого использования
							подсобного хозяйства)
500	Часть зем уч-ка 05:27:000014:97	Земли населенных пунктов	Для ведения личного подсобного хозяйства	500	Включение в границы населенного пункта с уточнением границ земельного участка с. Худуц	Земли населенных пунктов	Земельные участки, предназначенные для размещения домов индивидуальной жилой застройки (Для ведения личного подсобного хозяйства)
501	Часть зем уч-ка 05:27:000014:98	Земли населенных пунктов	Для ведения личного подсобного хозяйства	500	Включение в границы населенного пункта с уточнением границ земельного участка с. Худуц	Земли населенных пунктов	Земельные участки, предназначенные для размещения домов индивидуальной жилой застройки (Для ведения личного подсобного хозяйства)
502	Часть зем уч-ка 05:27:000009:59	Земли населенных пунктов	Для ведения личного подсобного хозяйства	500	Включение в границы населенного пункта с уточнением границ земельного участка с. Ашты	Земли населенных пунктов	Земельные участки, предназначенные для размещения домов индивидуальной жилой застройки (Для ведения личного подсобного хозяйства)
503	Часть зем уч-ка 05:27:000014:99	Земли населенных пунктов	Для ведения личного подсобного хозяйства	500	Включение в границы населенного пункта с уточнением границ земельного участка с. Худуц	Земли населенных пунктов	Земельные участки, предназначенные для размещения домов индивидуальной жилой застройки (Для ведения личного подсобного хозяйства)
504	Часть зем уч-ка 05:27:000014:107	Земли населенных пунктов	Для ведения личного подсобного хозяйства	500	Включение в границы населенного пункта с уточнением границ земельного участка с. Худуц	Земли населенных пунктов	Земельные участки, предназначенные для размещения домов индивидуальной жилой застройки (Для ведения личного подсобного хозяйства)



№ п.п.	Кадастровый номер исходного земельного участка	Текущая категория	Вид разрешенного использования по ЕГРН	Площадь (кв. м)	Решение	Категории земель, к которым планируется отнести земельные участки, полученные в результате раздела исходных	Цель планируемого использования
505	Часть зем уч-ка 05:27:000009:10	Земли населенных пунктов	Для ведения личного подсобного хозяйства	500	Включение в границы населенного пункта с уточнением границ земельного участка с. Ашты	Земли населенных пунктов	Земельные участки, предназначенные для размещения домов индивидуальной жилой застройки (Для ведения личного подсобного хозяйства)
506	Часть зем уч-ка 05:27:000014:12	Земли населенных пунктов	Для ведения личного подсобного хозяйства	500	Включение в границы населенного пункта с уточнением границ земельного участка с. Худуц	Земли населенных пунктов	Земельные участки, предназначенные для размещения домов индивидуальной жилой застройки (Для ведения личного подсобного хозяйства)
507	Часть зем уч-ка 05:27:000009:101	Земли населенных пунктов	Для ведения личного подсобного хозяйства	500	Включение в границы населенного пункта с уточнением границ земельного участка с. Ашты	Земли населенных пунктов	Земельные участки, предназначенные для размещения домов индивидуальной жилой застройки (Для ведения личного подсобного хозяйства)
508	Часть зем уч-ка 05:27:000014:33	Земли населенных пунктов	Для ведения личного подсобного хозяйства	500	Включение в границы населенного пункта с уточнением границ земельного участка с. Худуц	Земли населенных пунктов	Земельные участки, предназначенные для размещения домов индивидуальной жилой застройки (Для ведения личного подсобного хозяйства)
509	Часть зем уч-ка 05:27:000009:106	Земли населенных пунктов	Для ведения личного подсобного хозяйства	500	Включение в границы населенного пункта с уточнением границ земельного участка с. Ашты	Земли населенных пунктов	Земельные участки, предназначенные для размещения домов индивидуальной жилой застройки (Для ведения личного подсобного хозяйства)
510	Часть зем уч-ка 05:27:000009:107	Земли населенных пунктов	Для ведения личного подсобного хозяйства	500	Включение в границы населенного пункта с уточнением границ земельного участка с. Ашты	Земли населенных пунктов	Земельные участки, предназначенные для размещения домов индивидуальной жилой застройки (Для ведения личного подсобного хозяйства)

№ п.п.	Кадастровый номер исходного земельного участка	Текущая категория	Вид разрешенного использования по ЕГРН	Площадь (кв. м)	Решение	Категории земель, к которым планируется отнести земельные участки, полученные в результате раздела исходных	Цель планируемого использования
							подсобного хозяйства)
511	Часть зем уч-ка 05:27:000014:34	Земли населенных пунктов	Для ведения личного подсобного хозяйства	500	Включение в границы населенного пункта с уточнением границ земельного участка с. Худуц	Земли населенных пунктов	Земельные участки, предназначенные для размещения домов индивидуальной жилой застройки (Для ведения личного подсобного хозяйства)
512	Часть зем уч-ка 05:27:000009:11	Земли населенных пунктов	Для ведения личного подсобного хозяйства	500	Включение в границы населенного пункта с уточнением границ земельного участка с. Ашты	Земли населенных пунктов	Земельные участки, предназначенные для размещения домов индивидуальной жилой застройки (Для ведения личного подсобного хозяйства)
513	Часть зем уч-ка 05:27:000014:35	Земли населенных пунктов	Для ведения личного подсобного хозяйства	500	Включение в границы населенного пункта с уточнением границ земельного участка с. Худуц	Земли населенных пунктов	Земельные участки, предназначенные для размещения домов индивидуальной жилой застройки (Для ведения личного подсобного хозяйства)
514	Часть зем уч-ка 05:27:000009:111	Земли населенных пунктов	Для ведения личного подсобного хозяйства	500	Включение в границы населенного пункта с уточнением границ земельного участка с. Ашты	Земли населенных пунктов	Земельные участки, предназначенные для размещения домов индивидуальной жилой застройки (Для ведения личного подсобного хозяйства)
515	Часть зем уч-ка 05:27:000014:120	Земли населенных пунктов	Для ведения личного подсобного хозяйства	500	Включение в границы населенного пункта с уточнением границ земельного участка с. Худуц	Земли населенных пунктов	Земельные участки, предназначенные для размещения домов индивидуальной жилой застройки (Для ведения личного подсобного хозяйства)

№ п.п.	Кадастровый номер исходного земельного участка	Текущая категория	Вид разрешенного использования по ЕГРН	Площадь (кв. м)	Решение	Категории земель, к которым планируется отнести земельные участки, полученные в результате раздела исходных	Цель планируемого использования
516	Часть зем уч-ка 05:27:000014:38	Земли населенных пунктов	Для ведения личного подсобного хозяйства	500	Включение в границы населенного пункта с уточнением границ земельного участка с. Худуц	Земли населенных пунктов	Земельные участки, предназначенные для размещения домов индивидуальной жилой застройки (Для ведения личного подсобного хозяйства)
517	Часть зем уч-ка 05:27:000014:1	Земли населенных пунктов	Для ведения личного подсобного хозяйства	500	Включение в границы населенного пункта с уточнением границ земельного участка с. Худуц	Земли населенных пунктов	Земельные участки, предназначенные для размещения домов индивидуальной жилой застройки (Для ведения личного подсобного хозяйства)
518	Часть зем уч-ка 05:27:000014:2	Земли населенных пунктов	Для ведения личного подсобного хозяйства	500	Включение в границы населенного пункта с уточнением границ земельного участка с. Худуц	Земли населенных пунктов	Земельные участки, предназначенные для размещения домов индивидуальной жилой застройки (Для ведения личного подсобного хозяйства)
519	Часть зем уч-ка 05:27:000009:75	Земли населенных пунктов	Для ведения личного подсобного хозяйства	500	Включение в границы населенного пункта с уточнением границ земельного участка с. Ашты	Земли населенных пунктов	Земельные участки, предназначенные для размещения домов индивидуальной жилой застройки (Для ведения личного подсобного хозяйства)
520	Часть зем уч-ка 05:27:000014:40	Земли населенных пунктов	Для ведения личного подсобного хозяйства	500	Включение в границы населенного пункта с уточнением границ земельного участка с. Худуц	Земли населенных пунктов	Земельные участки, предназначенные для размещения домов индивидуальной жилой застройки (Для ведения личного подсобного хозяйства)
521	Часть зем уч-ка 05:27:000014:41	Земли населенных пунктов	Для ведения личного подсобного хозяйства	500	Включение в границы населенного пункта с уточнением границ земельного участка с. Худуц	Земли населенных пунктов	Земельные участки, предназначенные для размещения домов индивидуальной жилой застройки (Для ведения личного подсобного хозяйства)

№ п.п.	Кадастровый номер исходного земельного участка	Текущая категория	Вид разрешенного использования по ЕГРН	Площадь (кв. м)	Решение	Категории земель, к которым планируется отнести земельные участки, полученные в результате раздела исходных	Цель планируемого использования
							подсобного хозяйства)
522	Часть зем уч-ка 05:27:000014:20	Земли населенных пунктов	Для ведения личного подсобного хозяйства	500	Включение в границы населенного пункта с уточнением границ земельного участка с. Худуц	Земли населенных пунктов	Земельные участки, предназначенные для размещения домов индивидуальной жилой застройки (Для ведения личного подсобного хозяйства)
523	Часть зем уч-ка 05:27:000014:43	Земли населенных пунктов	Для ведения личного подсобного хозяйства	500	Включение в границы населенного пункта с уточнением границ земельного участка с. Худуц	Земли населенных пунктов	Земельные участки, предназначенные для размещения домов индивидуальной жилой застройки (Для ведения личного подсобного хозяйства)
524	Часть зем уч-ка 05:27:000014:44	Земли населенных пунктов	Для ведения личного подсобного хозяйства	500	Включение в границы населенного пункта с уточнением границ земельного участка с. Худуц	Земли населенных пунктов	Земельные участки, предназначенные для размещения домов индивидуальной жилой застройки (Для ведения личного подсобного хозяйства)
525	Часть зем уч-ка 05:27:000014:141	Земли населенных пунктов	Для ведения личного подсобного хозяйства	500	Включение в границы населенного пункта с уточнением границ земельного участка с. Худуц	Земли населенных пунктов	Земельные участки, предназначенные для размещения домов индивидуальной жилой застройки (Для ведения личного подсобного хозяйства)
526	Часть зем уч-ка 05:27:000014:47	Земли населенных пунктов	Для ведения личного подсобного хозяйства	500	Включение в границы населенного пункта с уточнением границ земельного участка с. Худуц	Земли населенных пунктов	Земельные участки, предназначенные для размещения домов индивидуальной жилой застройки (Для ведения личного подсобного хозяйства)

№ п.п.	Кадастровый номер исходного земельного участка	Текущая категория	Вид разрешенного использования по ЕГРН	Площадь (кв. м)	Решение	Категории земель, к которым планируется отнести земельные участки, полученные в результате раздела исходных	Цель планируемого использования
527	Часть зем уч-ка 05:27:000014:122	Земли населенных пунктов	Для ведения личного подсобного хозяйства	500	Включение в границы населенного пункта с уточнением границ земельного участка с. Худуц	Земли населенных пунктов	Земельные участки, предназначенные для размещения домов индивидуальной жилой застройки (Для ведения личного подсобного хозяйства)
528	Часть зем уч-ка 05:27:000014:165	Земли населенных пунктов	Для ведения личного подсобного хозяйства	500	Включение в границы населенного пункта с уточнением границ земельного участка с. Худуц	Земли населенных пунктов	Земельные участки, предназначенные для размещения домов индивидуальной жилой застройки (Для ведения личного подсобного хозяйства)
529	Часть зем уч-ка 05:27:000014:100	Земли населенных пунктов	Для ведения личного подсобного хозяйства	500	Включение в границы населенного пункта с уточнением границ земельного участка с. Худуц	Земли населенных пунктов	Земельные участки, предназначенные для размещения домов индивидуальной жилой застройки (Для ведения личного подсобного хозяйства)
530	Часть зем уч-ка 05:27:000014:17	Земли населенных пунктов	Для ведения личного подсобного хозяйства	500	Включение в границы населенного пункта с уточнением границ земельного участка с. Худуц	Земли населенных пунктов	Земельные участки, предназначенные для размещения домов индивидуальной жилой застройки (Для ведения личного подсобного хозяйства)
531	Часть зем уч-ка 05:27:000014:48	Земли населенных пунктов	Для ведения личного подсобного хозяйства	500	Включение в границы населенного пункта с уточнением границ земельного участка с. Худуц	Земли населенных пунктов	Земельные участки, предназначенные для размещения домов индивидуальной жилой застройки (Для ведения личного подсобного хозяйства)
532	Часть зем уч-ка 05:27:000014:101	Земли населенных пунктов	Для ведения личного подсобного хозяйства	500	Включение в границы населенного пункта с уточнением границ земельного участка с. Худуц	Земли населенных пунктов	Земельные участки, предназначенные для размещения домов индивидуальной жилой застройки (Для ведения личного подсобного хозяйства)

№ п.п.	Кадастровый номер исходного земельного участка	Текущая категория	Вид разрешенного использования по ЕГРН	Площадь (кв. м)	Решение	Категории земель, к которым планируется отнести земельные участки, полученные в результате раздела исходных	Цель планируемого использования
							подсобного хозяйства)
533	Часть зем уч-ка 05:27:000009:88	Земли населенных пунктов	Для ведения личного подсобного хозяйства	500	Включение в границы населенного пункта с уточнением границ земельного участка с. Ашты	Земли населенных пунктов	Земельные участки, предназначенные для размещения домов индивидуальной жилой застройки (Для ведения личного подсобного хозяйства)
534	Часть зем уч-ка 05:27:000009:89	Земли населенных пунктов	Для ведения личного подсобного хозяйства	500	Включение в границы населенного пункта с уточнением границ земельного участка с. Ашты	Земли населенных пунктов	Земельные участки, предназначенные для размещения домов индивидуальной жилой застройки (Для ведения личного подсобного хозяйства)
535	Часть зем уч-ка 05:27:000009:9	Земли населенных пунктов	Для ведения личного подсобного хозяйства	500	Включение в границы населенного пункта с уточнением границ земельного участка с. Ашты	Земли населенных пунктов	Земельные участки, предназначенные для размещения домов индивидуальной жилой застройки (Для ведения личного подсобного хозяйства)
536	Часть зем уч-ка 05:27:000009:90	Земли населенных пунктов	Для ведения личного подсобного хозяйства	500	Включение в границы населенного пункта с уточнением границ земельного участка с. Ашты	Земли населенных пунктов	Земельные участки, предназначенные для размещения домов индивидуальной жилой застройки (Для ведения личного подсобного хозяйства)
537	Часть зем уч-ка 05:27:000014:125	Земли населенных пунктов	Для ведения личного подсобного хозяйства	500	Включение в границы населенного пункта с уточнением границ земельного участка с. Худуц	Земли населенных пунктов	Земельные участки, предназначенные для размещения домов индивидуальной жилой застройки (Для ведения личного подсобного хозяйства)

№ п.п.	Кадастровый номер исходного земельного участка	Текущая категория	Вид разрешенного использования по ЕГРН	Площадь (кв. м)	Решение	Категории земель, к которым планируется отнести земельные участки, полученные в результате раздела исходных	Цель планируемого использования
538	Часть зем уч-ка 05:27:000014:21	Земли населенных пунктов	Для ведения личного подсобного хозяйства	500	Включение в границы населенного пункта с уточнением границ земельного участка с. Худуц	Земли населенных пунктов	Земельные участки, предназначенные для размещения домов индивидуальной жилой застройки (Для ведения личного подсобного хозяйства)
539	Часть зем уч-ка 05:27:000014:484	Земли населенных пунктов	Для ведения личного подсобного хозяйства	500	Включение в границы населенного пункта с уточнением границ земельного участка с. Худуц	Земли населенных пунктов	Земельные участки, предназначенные для размещения домов индивидуальной жилой застройки (Для ведения личного подсобного хозяйства)
540	Часть зем уч-ка 05:27:000014:18	Земли населенных пунктов	Для ведения личного подсобного хозяйства	500	Включение в границы населенного пункта с уточнением границ земельного участка с. Худуц	Земли населенных пунктов	Земельные участки, предназначенные для размещения домов индивидуальной жилой застройки (Для ведения личного подсобного хозяйства)
541	Часть зем уч-ка 05:27:000009:131	Земли населенных пунктов	Для ведения личного подсобного хозяйства	500	Включение в границы населенного пункта с уточнением границ земельного участка с. Ашты	Земли населенных пунктов	Земельные участки, предназначенные для размещения домов индивидуальной жилой застройки (Для ведения личного подсобного хозяйства)
542	Часть зем уч-ка 05:27:000009:132	Земли населенных пунктов	Для ведения личного подсобного хозяйства	500	Включение в границы населенного пункта с уточнением границ земельного участка с. Ашты	Земли населенных пунктов	Земельные участки, предназначенные для размещения домов индивидуальной жилой застройки (Для ведения личного подсобного хозяйства)
543	Часть зем уч-ка 05:27:000009:98	Земли населенных пунктов	Для ведения личного подсобного хозяйства	500	Включение в границы населенного пункта с уточнением границ земельного участка с. Ашты	Земли населенных пунктов	Земельные участки, предназначенные для размещения домов индивидуальной жилой застройки (Для ведения личного подсобного хозяйства)

№ п.п.	Кадастровый номер исходного земельного участка	Текущая категория	Вид разрешенного использования по ЕГРН	Площадь (кв. м)	Решение	Категории земель, к которым планируется отнести земельные участки, полученные в результате раздела исходных	Цель планируемого использования
							подсобного хозяйства)
544	Часть зем уч-ка 05:27:000014:22	Земли населенных пунктов	Для ведения личного подсобного хозяйства	500	Включение в границы населенного пункта с уточнением границ земельного участка с. Худуц	Земли населенных пунктов	Земельные участки, предназначенные для размещения домов индивидуальной жилой застройки (Для ведения личного подсобного хозяйства)
545	Часть зем уч-ка 05:27:000014:49	Земли населенных пунктов	Для ведения личного подсобного хозяйства	500	Включение в границы населенного пункта с уточнением границ земельного участка с. Худуц	Земли населенных пунктов	Земельные участки, предназначенные для размещения домов индивидуальной жилой застройки (Для ведения личного подсобного хозяйства)
546	Часть зем уч-ка 05:27:000014:126	Земли населенных пунктов	Для ведения личного подсобного хозяйства	500	Включение в границы населенного пункта с уточнением границ земельного участка с. Худуц	Земли населенных пунктов	Земельные участки, предназначенные для размещения домов индивидуальной жилой застройки (Для ведения личного подсобного хозяйства)
547	Часть зем уч-ка 05:27:000014:23	Земли населенных пунктов	Для ведения личного подсобного хозяйства	500	Включение в границы населенного пункта с уточнением границ земельного участка с. Худуц	Земли населенных пунктов	Земельные участки, предназначенные для размещения домов индивидуальной жилой застройки (Для ведения личного подсобного хозяйства)
548	Часть зем уч-ка 05:27:000014:111	Земли населенных пунктов	Для ведения личного подсобного хозяйства	500	Включение в границы населенного пункта с уточнением границ земельного участка с. Худуц	Земли населенных пунктов	Земельные участки, предназначенные для размещения домов индивидуальной жилой застройки (Для ведения личного подсобного хозяйства)



№ п.п.	Кадастровый номер исходного земельного участка	Текущая категория	Вид разрешенного использования по ЕГРН	Площадь (кв. м)	Решение	Категории земель, к которым планируется отнести земельные участки, полученные в результате раздела исходных	Цель планируемого использования
549	Часть зем уч-ка 05:27:000014:51	Земли населенных пунктов	Для ведения личного подсобного хозяйства	500	Включение в границы населенного пункта с уточнением границ земельного участка с. Худуц	Земли населенных пунктов	Земельные участки, предназначенные для размещения домов индивидуальной жилой застройки (Для ведения личного подсобного хозяйства)
550	Часть зем уч-ка 05:27:000009:6	Земли населенных пунктов	Для ведения личного подсобного хозяйства	500	Включение в границы населенного пункта с уточнением границ земельного участка с. Ашты	Земли населенных пунктов	Земельные участки, предназначенные для размещения домов индивидуальной жилой застройки (Для ведения личного подсобного хозяйства)
551	Часть зем уч-ка 05:27:000014:36	Земли населенных пунктов	Для ведения личного подсобного хозяйства	500	Включение в границы населенного пункта с уточнением границ земельного участка с. Худуц	Земли населенных пунктов	Земельные участки, предназначенные для размещения домов индивидуальной жилой застройки (Для ведения личного подсобного хозяйства)
552	Часть зем уч-ка 05:27:000009:99	Земли населенных пунктов	Для ведения личного подсобного хозяйства	500	Включение в границы населенного пункта с уточнением границ земельного участка с. Ашты	Земли населенных пунктов	Земельные участки, предназначенные для размещения домов индивидуальной жилой застройки (Для ведения личного подсобного хозяйства)
553	Часть зем уч-ка 05:27:000009:144	Земли населенных пунктов	Для ведения личного подсобного хозяйства	500	Включение в границы населенного пункта с уточнением границ земельного участка с. Ашты	Земли населенных пунктов	Земельные участки, предназначенные для размещения домов индивидуальной жилой застройки (Для ведения личного подсобного хозяйства)
554	Часть зем уч-ка 05:27:000009:108	Земли населенных пунктов	Для ведения личного подсобного хозяйства	500	Включение в границы населенного пункта с уточнением границ земельного участка с. Ашты	Земли населенных пунктов	Земельные участки, предназначенные для размещения домов индивидуальной жилой застройки (Для ведения личного подсобного хозяйства)

№ п.п.	Кадастровый номер исходного земельного участка	Текущая категория	Вид разрешенного использования по ЕГРН	Площадь (кв. м)	Решение	Категории земель, к которым планируется отнести земельные участки, полученные в результате раздела исходных	Цель планируемого использования
							подсобного хозяйства)
555	Часть зем уч-ка 05:27:000009:104	Земли населенных пунктов	Для ведения личного подсобного хозяйства	500	Включение в границы населенного пункта с уточнением границ земельного участка с. Ашты	Земли населенных пунктов	Земельные участки, предназначенные для размещения домов индивидуальной жилой застройки (Для ведения личного подсобного хозяйства)
556	Часть зем уч-ка 05:27:000009:186	Земли населенных пунктов	Для ведения личного подсобного хозяйства	500	Включение в границы населенного пункта с уточнением границ земельного участка с. Ашты	Земли населенных пунктов	Земельные участки, предназначенные для размещения домов индивидуальной жилой застройки (Для ведения личного подсобного хозяйства)
557	Часть зем уч-ка 05:27:000009:105	Земли населенных пунктов	Для ведения личного подсобного хозяйства	500	Включение в границы населенного пункта с уточнением границ земельного участка с. Ашты	Земли населенных пунктов	Земельные участки, предназначенные для размещения домов индивидуальной жилой застройки (Для ведения личного подсобного хозяйства)
558	Часть зем уч-ка 05:27:000009:102	Земли населенных пунктов	Для ведения личного подсобного хозяйства	500	Включение в границы населенного пункта с уточнением границ земельного участка с. Ашты	Земли населенных пунктов	Земельные участки, предназначенные для размещения домов индивидуальной жилой застройки (Для ведения личного подсобного хозяйства)
559	Часть зем уч-ка 05:27:000014:45	Земли населенных пунктов	Для ведения личного подсобного хозяйства	500	Включение в границы населенного пункта с уточнением границ земельного участка с. Худуц	Земли населенных пунктов	Земельные участки, предназначенные для размещения домов индивидуальной жилой застройки (Для ведения личного подсобного хозяйства)

№ п.п.	Кадастровый номер исходного земельного участка	Текущая категория	Вид разрешенного использования по ЕГРН	Площадь (кв. м)	Решение	Категории земель, к которым планируется отнести земельные участки, полученные в результате раздела исходных	Цель планируемого использования
560	05:27:000014:166	Земли населенных пунктов	Под строительство школы	3700	Включение в границы населенного пункта с уточнением границ земельного участка с. Худуц	Земли населенных пунктов	Земельный участок, предназначенные для размещения объектов образования (Для объектов общественно-делового значения)
561	Часть зем уч-ка 05:27:000009:92	Земли населенных пунктов	Для ведения личного подсобного хозяйства	500	Включение в границы населенного пункта с уточнением границ земельного участка с. Ашты	Земли населенных пунктов	Земельные участки, предназначенные для размещения домов индивидуальной жилой застройки (Для ведения личного подсобного хозяйства)
562	Часть зем уч-ка 05:27:000009:155	Земли населенных пунктов	Для ведения личного подсобного хозяйства	500	Включение в границы населенного пункта с уточнением границ земельного участка с. Ашты	Земли населенных пунктов	Земельные участки, предназначенные для размещения домов индивидуальной жилой застройки (Для ведения личного подсобного хозяйства)
563	Часть зем уч-ка 05:27:000014:59	Земли населенных пунктов	Для ведения личного подсобного хозяйства	500	Включение в границы населенного пункта с уточнением границ земельного участка с. Худуц	Земли населенных пунктов	Земельные участки, предназначенные для размещения домов индивидуальной жилой застройки (Для ведения личного подсобного хозяйства)
564	Часть зем уч-ка 05:27:000069:11	Земли сельскохозяйственного назначения	под сельскохозяйственное использование	16500	Включение в границы населенного пункта с. Худуц	Земли населенных пунктов	Земельный участок, предназначенные для: 1. размещения домов индивидуальной жилой застройки (Для индивидуальной жилой застройки) 2. Озелененные территории общего и назначения. 3. Автомобильный транспорт (Для

№ п.п.	Кадастровый номер исходного земельного участка	Текущая категория	Вид разрешенного использования по ЕГРН	Площадь (кв. м)	Решение	Категории земель, к которым планируется отнести земельные участки, полученные в результате раздела исходных	Цель планируемого использования
							размещения объектов промышленности, энергетики, транспорта, связи, радиовещания, телевидения, информатики, обеспечения космической деятельности, обороны, безопасности и иного специального назначения).
565	Часть зем уч-ка 05:27:000089:12	Земли сельскохозяйственного назначения	Для сельскохозяйственного производсва	37248	Включение в границы населенного пункта с. Ашты	Земли населенных пунктов	Земельный участок, предназначенные для: 1. размещения домов индивидуальной жилой застройки (Для индивидуальной жилой застройки) 2. Автомобильный транспорт (Для размещения объектов промышленности, энергетики, транспорта, связи, радиовещания, телевидения, информатики, обеспечения космической деятельности, обороны, безопасности и иного специального назначения).
566	Часть зем уч-ка 05:27:000089:8	Земли сельскохозяйственного назначения	Для сельскохозяйственного производсва	37248	Включение в границы населенного пункта с. Дирбакмахи	Земли населенных пунктов	Земельный участок, предназначенные для: 1. размещения домов индивидуальной жилой застройки (Для

№ п.п.	Кадастровый номер исходного земельного участка	Текущая категория	Вид разрешенного использования по ЕГРН	Площадь (кв. м)	Решение	Категории земель, к которым планируется отнести земельные участки, полученные в результате в результате раздела исходных	Цель планируемого использования
							<p>индивидуальной жилой застройки)  2. Автомобильный транспорт (Для размещения объектов промышленности, энергетики, транспорта, связи, радиовещания, телевидения, информатики, обеспечения космической деятельности, обороны, безопасности и иного специального назначения).  3. Размещение объектов торговли.</p>

Таблица 26. - Перечень земельных участков, которые исключаются из границ населенных пунктов, входящих в состав поселения, с указанием категорий земель, к которым планируется отнести эти земельные участки, и целей их планируемого использования

№ п.п.	Кадастровый номер исходного земельного участка	Текущая категория	Вид разрешенного использования по ЕГРН	Площадь (кв. м)	Решение	Категории земель, к которым планируется отнести земельные участки, полученные в результате в результате раздела исходных	Цель планируемого использования
1	05:27:000009:199	Земли населенных пунктов	Для установки спутниковой связи "Билайн"	408	Исключение из границ населенного пункта с. Ашты с уточнением границ земельного участка	Земли промышленности, энергетики, транспорта, связи, радиовещания, телевидения, информатики, обеспечения космической деятельности, обороны, безопасности и иного специального назначения	Для размещения объектов связи и телевидения (Для размещения объектов промышленности, энергетики, транспорта, связи, радиовещания, телевидения, информатики, обеспечения космической деятельности, обороны, безопасности и иного специального назначения)

## **10. Сведения об утвержденных предметах охраны и границах территорий исторических поселений федерального значения и исторических поселений регионального значения**

### **Особо охраняемые природные территории**

Особо охраняемая природная территория местного значения на территории муниципального образования «Сельсовет Аштынский» представлена памятником природы - Сосновый бор.

В границах муниципального образования «Сельсовет Аштынский» не имеется особо охраняемых природных территорий федерального и регионального значения.

Режим особой охраны памятника природы вводится с учетом социально-экономических интересов малочисленных этнических общин, и допускает использование ими природных ресурсов в формах, обеспечивающих защиту и сохранность исконной среды проживания и традиционного образа их жизни.

На территории Соснового леса запрещается:

- промысловая, спортивная и любительская охота (за исключением случаев, предусмотренных настоящим Положением);
- спортивное и любительское рыболовство (за исключением случаев, предусмотренных настоящим Положением);
- выпас скота в лесу и по берегам водоемов;
- заготовка древесины (за исключением заготовки древесины гражданами для собственных нужд);
- проведение сплошных рубок леса (за исключением связанных со строительством, реконструкцией и эксплуатацией линейных объектов, осуществляемых в соответствии с действующим законодательством Российской Федерации и Республики Дагестан и настоящим Положением) и выборочных рубок (за исключением санитарных рубок в случае гибели насаждений от пожаров, ветровалов, вредителей и болезней);
- проведение гидромелиоративных и ирригационных работ без

согласования с Минприроды Республики Дагестан;

- разработка месторождений полезных ископаемых, выполнение иных, связанных с пользованием недрами, работ (кроме случаев, установленных действующим законодательством Российской Федерации и Республики Дагестан);

- взрывные работы;

- сброс сточных вод в водоемы;

- создание объектов размещения отходов производства и потребления (за исключением специально выделенных земельных участков муниципальных образований), радиоактивных, химических, взрывчатых, токсичных, отравляющих и ядовитых веществ;

- применение пестицидов и химических средств защиты растений;

- строительство, реконструкция и капитальный ремонт объектов капитального строительства (кроме линейных сооружений), не связанных с выполнением задач, возложенных на заказник, а также с обеспечением функционирования населенных пунктов, расположенных в границах заказника;

- предоставление земельных участков для индивидуального жилищного строительства, садоводства и огородничества;

- предоставление земельных участков в частную собственность, за исключением случаев, установленных федеральными законами;

- заготовка и сбор недревесных лесных ресурсов и лекарственных растений (за исключением их заготовки и сбора гражданами для собственных нужд);

- устройство туристических лагерей, иные формы отдыха населения за пределами специально предусмотренных для этого мест;

- осуществление рекреационной деятельности, влекущей за собой изменение исторически сложившегося природного ландшафта, снижение экологических и эстетических качеств природных комплексов и их компонентов;

- интродукция чужеродных живых организмов, в том числе в целях их акклиматизации;

- сбор зоологических, ботанических, палеонтологических и минералогических коллекций без согласования с Минприроды Республики



Дагестан;

- осуществление любых иных видов деятельности, влекущих за собой снижение экологической ценности этой территории или причиняющих вред охраняемым объектам растительного и животного мира и среде их обитания.

### Объекты культурного наследия

Объекты культурного наследия **федерального** значения на территории муниципального образования «Сельсовет Аштынский» представлены в таблице.

Таблица 27.

№ п / п	Наименование объекта культурного наследия федерального значения (в соответствии с нормативным правовым актом органа государственной власти о его постановке на государственную охрану)	Наименование и реквизиты нормативно-правового акта органа государственной власти о постановке объекта культурного наследия федерального значения на государственную охрану	Местонахождение объекта культурного наследия федерального значения
1.	Могильник средневековье раннее	Постановление Правительства РД № 11 от 28.01.1997 года	Дахадаевский район, с.Ашты, в 3 км к западу от села
2.	Могильник средневековье раннее	Постановление Правительства РД № 11 от 28.01.1997 года	Дахадаевский район, с.Дирбакмахи, в 2 км к северу от села
4.	Могильник средневековье раннее	Постановление Правительства РД № 11 от 28.01.1997 года	Дахадаевский район, с.Худуц, в 1 км к востоку от села

На территории муниципального образования «Сельсовет Аштынский» имеются объекты культурного наследия **регионального** значения:

Таблица 28

№	Название объекта	Документ о принятии на госохрану	Местонахождение памятника
1.	Кладбище, сред. века	Постановление Правительства РД № 11 от 28.01.1997 г.	Дахадаевский район, с.Ашты, в 2 км к западу от села
2.	Мемориальная плита с надписью-хроникой, XIV в.	Постановление Правительства РД № 11 от 28.01.1997 г.	Дахадаевский район, с.Ашты, в центральной стене жилого дома
3.	Кладбище, XIV-XX вв.	Постановление Правительства РД № 11 от 28.01.1997 г.	Дахадаевский район, с.Ашты, южная сторона села
4.	Кладбище, сред. века	Постановление Правительства РД	Дахадаевский район, с.Дирбакмахи, в 1,5 км к северо-западу от села

		№ 11 от 28.01.1997 г.	
5.	Кладбище, сред. века	Постановление Правительства РД № 11 от 28.01.1997 г.	Дахадаевский район, с.Худуц, в 1 км к юго-западу от села
6.	Мечеть (резные столбы), XV в.	Постановление Совета Министров ДАССР № 289 от 15.08.1975г.	Дахадаевский район, с.Худуц
7.	Мечеть с минаретом, 1363-1364 гг.	Постановление Правительства РД № 11 от 28.01.1997 г.	Дахадаевский район, с.Худуц
8.	Мавзолей, XV в.	Постановление Правительства РД № 11 от 28.01.1997 г.	Дахадаевский район, с.Худуц
9.	Мельница водяная, нач. XIX в.	Постановление Правительства РД № 11 от 28.01.1997 г.	Дахадаевский район, с.Худуц, в 300 м к юго-востоку от села
10.	Дом Магомедова Г., кон. XIX в.	Постановление Правительства РД № 11 от 28.01.1997 г.	Дахадаевский район, с.Худуц, в юго-восточной части села
11.	Башня сигнально-сторожевая, XVIII в.	Постановление Правительства РД № 11 от 28.01.1997 г.	Дахадаевский район, с.Хуруц, в северной части села
12.	Стела надмогильная, кон. XVIII в.	Постановление Правительства РД № 11 от 28.01.1997 г.	Дахадаевский район, с.Худуц, на кладбище
13.	Камень с надписью	Постановление Правительства РД № 11 от 28.01.1997 г.	Дахадаевский район, с.Худуц, в стене дома Рабаданова Ахмеда
14.	Кладбище, XV-XX вв.	Постановление Правительства РД № 11 от 28.01.1997 г.	Дахадаевский район, с.Худуц, западная окраина села

**\*Примечание:** в настоящее время границы территорий объектов культурного наследия и границы зон охраны объектов культурного наследия Муниципального образования «Сельсовет Аштынский» определены и поставлены на кадастровый учет.

В соответствии с п.2 ст. 36 Федерального закона от 25 июня 2002 г. № 73 «Об объектах культурного наследия (памятниках истории и культуры) народов Российской Федерации» (далее - Федерального закона 73-ФЗ) изыскательские, проектные, земляные, строительные, мелиоративные, хозяйственные работы, указанные в статье 30 настоящего Федерального закона работы по использованию лесов и иные работы в границах территории объекта культурного наследия,

включенного в реестр, проводятся при условии соблюдения установленных статьей 5.1 настоящего Федерального закона требований к осуществлению деятельности в границах территории объекта культурного наследия, особого режима использования земельного участка, в границах которого располагается объект археологического наследия, и при условии реализации согласованных соответствующим органом охраны объектов культурного наследия, определенным пунктом 2 статьи 45 настоящего Федерального закона, обязательных разделов об обеспечении сохранности указанных объектов культурного наследия в проектах проведения таких работ или проектов обеспечения сохранности указанных объектов культурного наследия либо плана проведения спасательных археологических полевых работ, включающих оценку воздействия проводимых работ на указанные объекты культурного наследия.

В границах территории объекта культурного наследия:

1) на территории памятника или ансамбля запрещаются строительство объектов капитального строительства и увеличение объемно-пространственных характеристик, существующих на территории памятника или ансамбля объектов капитального строительства; проведение земляных, строительных, мелиоративных и иных работ, за исключением работ по сохранению объекта культурного наследия или его отдельных элементов, сохранению историко-градостроительной или природной среды объекта культурного наследия;

2) на территории достопримечательного места разрешаются работы по сохранению памятников и ансамблей, находящихся в границах территории достопримечательного места, работы, направленные на обеспечение сохранности особенностей достопримечательного места, являющихся основаниями для включения его в единый государственный реестр объектов культурного наследия (памятников истории и культуры) народов Российской Федерации и подлежащих обязательному сохранению; строительство объектов капитального строительства в целях воссоздания утраченной градостроительной среды; осуществление ограниченного строительства, капитального ремонта и реконструкции объектов капитального строительства при условии сохранения особенностей достопримечательного места, являющихся основаниями для включения его в

единый государственный реестр объектов культурного наследия (памятников истории и культуры) народов Российской Федерации и подлежащих обязательному сохранению;

3) на территории памятника, ансамбля или достопримечательного места разрешается ведение хозяйственной деятельности, не противоречащей требованиям обеспечения сохранности объекта культурного наследия и позволяющей обеспечить функционирование объекта культурного наследия в современных условиях (пп.1-3 п.1 ст. 5.1 Федерального закона 73-ФЗ).

Государственная охрана объектов культурного наследия включает в себя: 9) осуществление в случаях и порядке, установленных настоящим Федеральным законом, мер по обеспечению сохранности объектов культурного наследия, включенных в реестр, выявленных объектов культурного наследия либо объектов, обладающих признаками объекта культурного наследия, в ходе проведения изыскательских, проектных, строительных, хозяйственных работ, указанных в статье 30 настоящего Федерального закона работ по использованию лесов и иных работ; (п.2. ст. 33 Федерального закона 73-ФЗ).

Строительные и иные работы на земельном участке, непосредственно связанном с земельным участком в границах территории объекта культурного наследия, проводятся при наличии в проектной документации разделов об обеспечении сохранности указанного объекта культурного наследия или о проведении спасательных археологических полевых работ или проекта обеспечения сохранности указанного объекта культурного наследия либо плана проведения спасательных археологических полевых работ, включающих оценку воздействия проводимых работ на указанный объект культурного наследия, согласованных с региональным органом охраны объектов культурного наследия (п. 3 ст. 36 Федерального закона 73-ФЗ).



**АГЕНТСТВО ПО ОХРАНЕ КУЛЬТУРНОГО НАСЛЕДИЯ  
РЕСПУБЛИКИ ДАГЕСТАН  
(Дагнаследие)**

**ПРИКАЗ**

№ 75/21

«28» июня 2021 г.

В соответствии с пунктом 5 статьи 3.1. Федерального закона от 25 июня 2002 г. № 73-ФЗ «Об объектах культурного наследия (памятниках истории и культуры) народов Российской Федерации»

**ПРИКАЗЫВАЮ:**

1. Утвердить границы территории объекта культурного наследия регионального значения «Кладбище», принятого на государственную охрану в соответствии с постановлением Правительства Республики Дагестан от 28 января 1997 г. №11 «О внесении дополнений в перечень памятников истории и культуры республиканского значения, подлежащих государственной охране» и расположенного по адресу: **Республика Дагестан, Дахадаевский район, с.Худуц, западная окраина села.** Регистрационный номер в АИС ЕГРОКН 051721173990005.
2. Утвердить режим использования территории объекта культурного наследия регионального значения «Кладбище».
3. Контроль за исполнением приказа оставляю за собой.

Руководитель

**М. Мусаев**

Приложение № 1  
к приказу Агентства по охране  
культурного наследия  
Республики Дагестан  
от «28» июня 2021 г. № 75/21

**Описание границ территории объекта культурного наследия  
регионального значения «Кладбище»**

Границы территории объекта культурного наследия проходят:

Северная граница от поворотной точки 1, через поворотные точки 2, 3 и 4 до поворотной точки 5, проходит в северо-восточном направлении на расстоянии 93,28 м. от поворотной точки 1 до поворотной точки 5.

Восточная граница от поворотной точки 5, через поворотные точки 6,7,8 и 9 до поворотной точки 10, проходит в юго-восточном направлении на расстоянии 60,97 м. от поворотной точки 5 до поворотной точки 10.

Южная граница от поворотной точки 10, через поворотные точки 11,12,13,14,15,16,17 и 18, до поворотной точки 19, проходит в юго-западном направлении на расстоянии 121,12 м. от поворотной точки 10, до поворотной точки 19.

Западная граница от поворотной точки 19, до поворотной точки 1, расположенной на расстоянии 18,68 м. от поворотной точки 19, до поворотной точки 1, проходит в северо-западном направлении. Западная граница замыкает контур.

**Условные обозначения:**

—	Границы территории объекта культурного наследия.
1-19	Характерные (поворотные) точки границ территории объекта культурного наследия

**Координаты характерных (поворотных) точек к карте  
(схеме) границы территории объекта культурного наследия регионального значения  
«Кладбище»**

Обозначения характерных (поворотных) точек	Координаты характерных (поворотных) точек в местной системе координат (МСК-05)	
	X	Y
1	105 593,21	351 532,82
2	105 572,24	351 565,06
3	105 570,42	351 590,30
4	105 574,67	351 610,98
5	105 568,29	351 619,19
6	105 547,02	351 607,02
7	108 530,91	351 613,11
8	105 512,07	351 609,15
9	105 511,77	351 608,24
10	105 512,04	351 606,37
11	105 520,56	351 586,15
12	105 528,48	351 567,49
13	105 531,06	351 560,49
14	105 541,55	351 538,60
15	105 541,74	351 538,42
16	105 550,97	351 547,72
17	105 551,16	351 547,54
18	105 552,22	351 546,62
19	105 525,82	351 525,82

**Режим использования территории объекта культурного наследия  
регионального значения «Кладбище»**

В границах территории объекта культурного наследия:

- 1) запрещаются строительство объектов капитального строительства и увеличение объемно-пространственных характеристик существующих на территории памятника или ансамбля объектов капитального строительства; проведение земляных, строительных, мелиоративных и иных работ, за исключением работ по сохранению объекта культурного наследия или его отдельных элементов, сохранению историко-градостроительной или природной среды объекта культурного наследия;
- 2) не допускается распространение наружной рекламы на объектах культурного наследия, включенных в реестр, а также на их территориях;
- 3) проектирование и проведение земляных, строительных, мелиоративных, хозяйственных работ, не связанных с целями сохранения объектов культурного наследия;
- 4) на территории памятника разрешается ведение хозяйственной деятельности, не противоречащей требованиям обеспечения сохранности объекта культурного наследия и позволяющей обеспечить функционирование объекта культурного наследия в современных условиях.



Приложение №2  
к приказу Агентства по охране  
культурного наследия Республики Дагестан  
от 28.07.2021 г. № 25/21

Карта (схема) границы территории объекта культурного наследия регионального  
значения

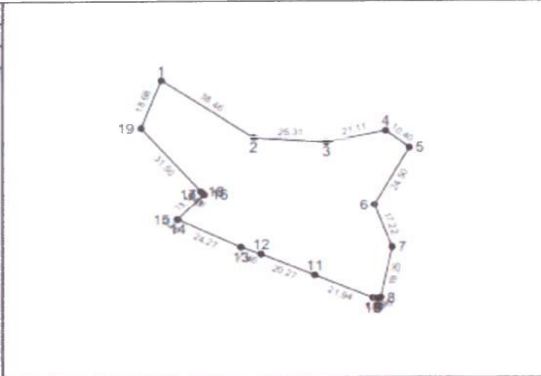
Кладбище XV-XX вв. с. Худуц



Система координат-МСК 05

Схема

Каталог координат		
Номер точки	Координаты	
	X (м)	Y (м)
1	105 593.21	351 532.82
2	105 572.24	351 565.06
3	105 570.42	351 590.30
4	105 574.67	351 610.98
5	105 568.20	351 619.19
6	105 547.02	351 607.02
7	105 530.91	351 613.11
8	105 512.07	351 609.15
9	105 511.77	351 608.24
10	105 512.04	351 606.37
11	105 520.56	351 586.15
12	105 528.48	351 567.49
13	105 531.06	351 560.49
14	105 541.55	351 538.60
15	105 541.74	351 538.42
16	105 550.97	351 547.72
17	105 551.16	351 547.54
18	105 552.22	351 546.62
19	105 575.89	351 525.82



Масштаб 1:2000

Руководитель Агентства по охране культурного наследия Республики Дагестан *М. А. Мусаев* М. А. Мусаев



**АГЕНТСТВО ПО ОХРАНЕ КУЛЬТУРНОГО НАСЛЕДИЯ  
РЕСПУБЛИКИ ДАГЕСТАН  
(Дагнаследие)**

**ПРИКАЗ**

№ 270/21

«19» августа 2021 г.

В соответствии с пунктом 5 статьи 3.1. Федерального закона от 25 июня 2002 г. № 73-ФЗ «Об объектах культурного наследия (памятниках истории и культуры) народов Российской Федерации»

**ПРИКАЗЫВАЮ:**

1. Утвердить границы защитной зоны объекта культурного наследия регионального значения «Мельница водяная», принятого на государственную охрану в соответствии с постановлением Правительства Республики Дагестан от 28 января 1997 г. №11 «О внесении дополнений в перечень памятников истории и культуры республиканского значения, подлежащих государственной охране» и расположенного по адресу: **Республика Дагестан, Дахадаевский район, с.Худуц, в 300 м к юго-востоку от села.** Регистрационный номер в АИС ЕГРОКН **051711189350005**.
2. Утвердить режим использования земель в границах защитной зоны объекта культурного наследия регионального значения «Мельница водяная».
3. Контроль за исполнением приказа оставляю за собой.

Руководитель

**М. Мусаев**

Приложение № 1  
к приказу Агентства по охране  
культурного наследия  
Республики Дагестан  
от «19» августа 2021 г. № 270/21

**Описание границы защитной зоны объекта культурного наследия  
регионального значения «Мельница водяная»**

В соответствии с частью 3 статьи 34.1. Федерального закона «Об объектах культурного наследия (памятниках истории и культуры) народов Российской Федерации» от 25.06.2002 г. № 73-ФЗ защитная зона устанавливается для памятника, расположенного в границах населенного пункта, на расстоянии 100 метров от внешних границ территории памятника.

Границы территории объекта культурного наследия проходят:

Северная граница от поворотной точки 10, до поворотной точки 1, проходит в северо-восточном направлении на расстоянии 4,94 м. от поворотной точки 10 до поворотной точки 1.

Восточная граница от поворотной точки 1, до поворотной точки 2, проходит в юго-восточном направлении на расстоянии 4,70 м. от поворотной точки 1 до поворотной точки 2.

Южная граница от поворотной точки 2 через поворотные точки 3,4,5,6 до поворотной точки 7, проходит в юго-западном направлении на расстоянии 11,77 м. от поворотной точки 2.

Западная граница от поворотной точки 7, через поворотную точку 8,9 до поворотной точки 10, расположенной на расстоянии 11,70 м. от поворотной точки 7, проходит в северо-западном направлении. Западная граница замыкает контур.

**Условные обозначения:**

_____	Границы территории объекта культурного наследия.
1-10	Характерные (поворотные) точки границ территории объекта культурного наследия

**Координаты характерных (поворотных) точек к карте  
(схеме) границы территории объекта культурного наследия регионального значения  
«Мельница водяная»**

Обозначения характерных (поворотных) точек	Координаты характерных (поворотных) точек в местной системе координат (МСК-05)	
	X	Y
1	104 764,10	352 842,20
2	104 759,41	352 842,49
3	104 759,12	352 837,52
4	104 759,07	352 837,54
5	104 759,06	352 837,48
6	104 755,79	352 837,66
7	104 755,64	352 834,16
8	104 759,38	352 833,96
9	104 759,53	352 837,55
10	104 763,88	352 837,27

**Режим использования земель в границах защитной зоны объекта  
культурного наследия регионального значения «Мельница водяная»**

В границах защитной зоны запрещаются строительство объектов капитального строительства и их реконструкция, связанная с изменением их параметров (высоты, количества этажей, площади), за исключением строительства и реконструкции линейных объектов.

Приложение №2  
к приказу Агентства по охране  
культурного наследия Республики Дагестан  
от 19.08.2021 г. № 240/21.

**Карта (схема) границы территории объекта культурного наследия регионального  
значения**

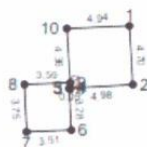
**Мельница водяная нач. XIX в. с. Худуц**



Система координат-МСК 05

Схема

Номер точки	Каталог координат	
	X (м)	Y (м)
1	104 764,10	352 842,20
2	104 759,41	352 842,49
3	104 759,12	352 837,52
4	104 759,07	352 837,54
5	104 759,06	352 837,48
6	104 755,79	352 837,66
7	104 755,64	352 834,16
8	104 759,38	352 833,96
9	104 759,53	352 837,55
10	104 763,88	352 837,27



Масштаб 1:500

Руководитель Агентства по охране  
культурного наследия Республики Дагестан

М.А. Мусаев



**АГЕНТСТВО ПО ОХРАНЕ КУЛЬТУРНОГО НАСЛЕДИЯ  
РЕСПУБЛИКИ ДАГЕСТАН  
(Дагнаследие)**

**ПРИКАЗ**

№ 258/21

«19» август 2021 г.

В соответствии с пунктом 5 статьи 3.1. Федерального закона от 25 июня 2002 г. № 73-ФЗ «Об объектах культурного наследия (памятниках истории и культуры) народов Российской Федерации»

**ПРИКАЗЫВАЮ:**

1. Утвердить границы защитной зоны объекта культурного наследия регионального значения «Мечеть с минаретом», принятого на государственную охрану в соответствии с постановлением Правительства Республики Дагестан от 28 января 1997 г. №11 «О внесении дополнений в перечень памятников истории и культуры республиканского значения, подлежащих государственной охране» и расположенного по адресу: **Республика Дагестан, Дахадаевский район, с.Худуц.** Регистрационный номер в АИС ЕГРОКН **051711184780005.**
2. Утвердить режим использования земель в границах защитной зоны объекта культурного наследия регионального значения «Мечеть с минаретом».
3. Контроль за исполнением приказа оставляю за собой.

Руководитель

**М. Мусаев**

Приложение № 1  
к приказу Агентства по охране  
культурного наследия  
Республики Дагестан  
от «19» 08 \_\_\_\_\_ 2021 г. № 256/21

**Описание границы защитной зоны объекта культурного наследия  
регионального значения «Мечеть с минаретом»**

В соответствии с частью 3 статьи 34.1. Федерального закона «Об объектах культурного наследия (памятниках истории и культуры) народов Российской Федерации» от 25.06.2002 г. № 73-ФЗ защитная зона устанавливается для памятника, расположенного в границах населенного пункта, на расстоянии 100 метров от внешних границ территории памятника.

Границы территории объекта культурного наследия проходят:

Северная граница от поворотной точки 1, через поворотную точку 2,3 до поворотной точки 4, проходит в северо-восточном направлении на расстоянии 20,98 м. от поворотной точки 1 до поворотной точки 4.


Восточная граница от поворотной точки 4, через поворотную точку 5, до поворотной точки 6, проходит в юго-восточном направлении на расстоянии 14,52 м. от поворотной точки 4 до поворотной точки 6.

Южная граница от поворотной точки 6, до поворотной точки 7, проходит в юго-западном направлении на расстоянии 18,26 м. от поворотной точки 6.

Западная граница от поворотной точки 7, через поворотную точку 8, до поворотной точки 1, расположенной на расстоянии 11,61 м. от поворотной точки 7, проходит в северо-западном направлении. Западная граница замыкает контур.



**Условные обозначения:**

	Границы территории объекта культурного наследия.
1-8	Характерные (поворотные) точки границ территории объекта культурного наследия

**Координаты характерных (поворотных) точек к карте  
(схеме) границы территории объекта культурного наследия регионального значения  
«Мечеть с минаретом»**

Обозначения характерных (поворотных) точек	Координаты характерных (поворотных) точек в местной системе координат (МСК-05)	
	X	Y
1	105 326,90	351 736,31
2	105 321,77	351 749,77
3	105 318,96	351 748,35
4	105 317,04	351 751,18
5	105 314,43	351 749,14
6	105 306,48	351 741,24
7	105 317,60	351 729,39
8	105 320,39	351 731,09

**Режим использования земель в границах защитной зоны объекта  
культурного наследия регионального значения «Мечеть с минаретом»**

В границах защитной зоны запрещаются строительство объектов капитального строительства и их реконструкция, связанная с изменением их параметров (высоты, количества этажей, площади), за исключением строительства и реконструкции линейных объектов.

Приложение №2  
к приказу Агентства по охране  
культурного наследия Республики Дагестан  
от 19.08.21 г. № 256/21.

Карта (схема) границы территории объекта культурного наследия регионального  
значения

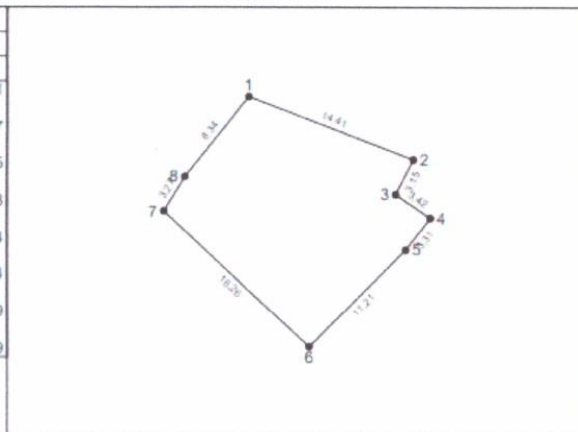
Мечеть с минаретом 1363-1364 гг. с. Худуц



Система координат-МСК 05

Схема

Номер точки	Координаты	
	X (м)	Y (м)
1	105 326,90	351 736,31
2	105 321,77	351 749,77
3	105 318,96	351 748,35
4	105 317,04	351 751,18
5	105 314,43	351 749,14
6	105 306,48	351 741,24
7	105 317,60	351 729,39
8	105 320,39	351 731,09



Масштаб 1:500

Руководитель Агентства по охране  
культурного наследия Республики Дагестан *М.А. Мусаев* М.А. Мусаев



**АГЕНТСТВО ПО ОХРАНЕ КУЛЬТУРНОГО НАСЛЕДИЯ  
РЕСПУБЛИКИ ДАГЕСТАН  
(Дагнаследие)**

**ПРИКАЗ**

№ 347/21

«25» августа 2021 г.

В соответствии с пунктом 5 статьи 3.1. Федерального закона от 25 июня 2002 г. № 73-ФЗ «Об объектах культурного наследия (памятниках истории и культуры) народов Российской Федерации»

**ПРИКАЗЫВАЮ:**

1. Утвердить границы защитной зоны объекта культурного наследия регионального значения «Дом Магомедова Г.», принятого на государственную охрану в соответствии с постановлением Правительства Республики Дагестан от 28 января 1997 г. №11 «О внесении дополнений в перечень памятников истории и культуры республиканского значения, подлежащих государственной охране» и расположенного по адресу: **Республика Дагестан, Дахадаевский район, с.Худуц, в юго-восточной части села**. Регистрационный номер в АИС ЕГРОКН **051711171350005**.
2. Утвердить режим использования земель в границах защитной зоны объекта культурного наследия регионального значения «Дом Магомедова Г.».
3. Контроль за исполнением приказа оставляю за собой.

Руководитель

**М. Мусаев**

Приложение № 1  
к приказу Агентства по охране  
культурного наследия  
Республики Дагестан  
от «25» августа 2021 г. № 347/2-1

**Описание границы защитной зоны объекта культурного наследия  
регионального значения «Дом Магомедова Г.»**

В соответствии с частью 3 статьи 34.1. Федерального закона «Об объектах культурного наследия (памятниках истории и культуры) народов Российской Федерации» от 25.06.2002 г. № 73-ФЗ защитная зона устанавливается для памятника, расположенного в границах населенного пункта, на расстоянии 100 метров от внешних границ территории памятника.

Границы территории объекта культурного наследия проходят:


Северная граница от поворотной точки 4, до поворотной точки 3, проходит в северо-восточном направлении на расстоянии 10,48 м. от поворотной точки 4 до поворотной точки 3.

Восточная граница от поворотной точки 3, до поворотной точки 2, проходит в юго-восточном направлении на расстоянии 13,06 м. от поворотной точки 3 до поворотной точки 2.

Южная граница от поворотной точки 2, до поворотной точки 1, проходит в юго-западном направлении на расстоянии 10,38 м. от поворотной точки 2.

Западная граница от поворотной точки 1, до поворотной точки 4, расположенной на расстоянии 13,37 м. от поворотной точки 1, проходит в северо-западном направлении. Западная граница замыкает контур.

**Условные обозначения:**

	Границы территории объекта культурного наследия.
1-4	Характерные (поворотные) точки границ территории объекта культурного наследия

**Координаты характерных (поворотных) точек к карте  
(схеме) границы территории объекта культурного наследия регионального значения  
«Дом Магомедова Г.»**

Обозначения характерных (поворотных) точек	Координаты характерных (поворотных) точек в местной системе координат (МСК-05)	
	X	Y
1	105 377,16	351 714,16
2	105 370,03	351 721,71
3	103 379,57	351 730,63
4	103 386,98	351 723,24

**Режим использования земель в границах защитной зоны объекта  
культурного наследия регионального значения «Дом Магомедова Г.»**

В границах защитной зоны запрещаются строительство объектов капитального строительства и их реконструкция, связанная с изменением их параметров (высоты, количества этажей, площади), за исключением строительства и реконструкции линейных объектов.

Приложение №2  
к приказу Агентства по охране  
культурного наследия Республики Дагестан  
от 25.08.2021 г. № 344/21

Карта (схема) границы территории объекта культурного наследия регионального значения

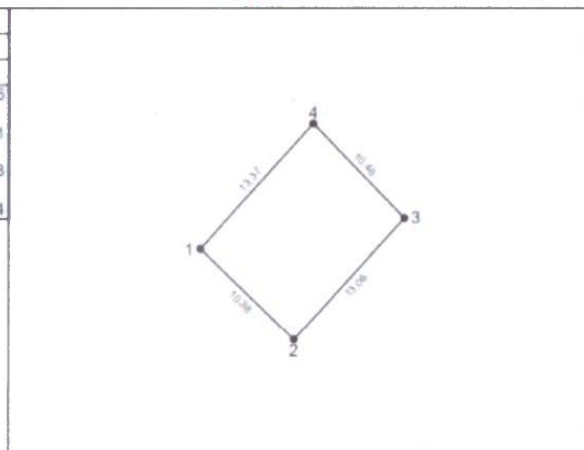
Дом Магомедова Г. XVIII в. с. Худуц



Система координат-МСК 05

Схема

Номер точки	Координаты	
	X (м)	Y (м)
1	105 377,16	351 714,16
2	105 370,03	351 721,71
3	105 379,57	351 730,63
4	105 386,98	351 723,24



Масштаб: 1:500

Руководитель Агентства по охране  
культурного наследия Республики Дагестан

Мусаев М. А.



**АГЕНТСТВО ПО ОХРАНЕ КУЛЬТУРНОГО НАСЛЕДИЯ  
РЕСПУБЛИКИ ДАГЕСТАН  
(Дагнаследие)**

**ПРИКАЗ**

№ 346/21

«25» августа, 2021 г.

В соответствии с пунктом 5 статьи 3.1. Федерального закона от 25 июня 2002 г. № 73-ФЗ «Об объектах культурного наследия (памятниках истории и культуры) народов Российской Федерации»

**ПРИКАЗЫВАЮ:**

1. Утвердить границы территории объекта культурного наследия регионального значения «Дом Магомедова Г.», принятого на государственную охрану в соответствии с постановлением Правительства Республики Дагестан от 28 января 1997 г. №11 «О внесении дополнений в перечень памятников истории и культуры республиканского значения, подлежащих государственной охране» и расположенного по адресу: **Республика Дагестан, Дахадаевский район, с.Худуц, в юго-восточной части села**. Регистрационный номер в АИС ЕГРОКН 051711171350005.
2. Утвердить режим использования территории объекта культурного наследия регионального значения «Дом Магомедова Г.».
3. Контроль за исполнением приказа оставляю за собой.

Руководитель

**М. Мусаев**

Приложение № 1  
к приказу Агентства по охране  
культурного наследия  
Республики Дагестан  
от «25» августа 2021 г. № 546/21,

**Описание границ территории объекта культурного наследия  
регионального значения «Дом Магомедова Г.»**

Границы территории объекта культурного наследия проходят:

Северная граница от поворотной точки 4, до поворотной точки 3, проходит в северо-восточном направлении на расстоянии 10,48 м. от поворотной точки 4 до поворотной точки 3.

Восточная граница от поворотной точки 3, до поворотной точки 2, проходит в юго-восточном направлении на расстоянии 13,06 м. от поворотной точки 3 до поворотной точки 2.

Южная граница от поворотной точки 2, до поворотной точки 1, проходит в юго-западном направлении на расстоянии 10,38 м. от поворотной точки 2.

Западная граница от поворотной точки 1, до поворотной точки 4, расположенной на расстоянии 13,37 м. от поворотной точки 1, проходит в северо-западном направлении. Западная граница замыкает контур.



**Условные обозначения:**

—	Границы территории объекта культурного наследия.
1-4	Характерные (поворотные) точки границ территории объекта культурного наследия

**Координаты характерных (поворотных) точек к карте  
(схеме) границы территории объекта культурного наследия регионального значения  
«Дом Магомедова Г.»**

Обозначения характерных (поворотных) точек	Координаты характерных (поворотных) точек в местной системе координат (МСК-05)	
	X	Y
1	105 377,16	351 714,16
2	105 370,03	351 721,71
3	103 379,57	351 730,63
4	103 386,98	351 723,24

**Режим использования территории объекта культурного наследия  
регионального значения «Дом Магомедова Г.»**

В границах территории объекта культурного наследия:

1) запрещаются строительство объектов капитального строительства и увеличение объемно-пространственных характеристик существующих на территории памятника или ансамбля объектов капитального строительства; проведение земляных, строительных, мелиоративных и иных работ, за исключением работ по сохранению объекта культурного наследия или его отдельных элементов, сохранению историко-градостроительной или природной среды объекта культурного наследия;

2) не допускается распространение наружной рекламы на объектах культурного наследия, включенных в реестр, а также на их территориях;

3) проектирование и проведение земляных, строительных, мелиоративных, хозяйственных работ, не связанных с целями сохранения объектов культурного наследия;

4) на территории памятника разрешается ведение хозяйственной деятельности, не противоречащей требованиям обеспечения сохранности объекта культурного наследия и позволяющей обеспечить функционирование объекта культурного наследия в современных условиях.

Приложение №2  
к приказу Агентства по охране  
культурного наследия Республики Дагестан  
от 25.08.2021 г. № 346/21

Карта (схема) границы территории объекта культурного наследия регионального  
значения

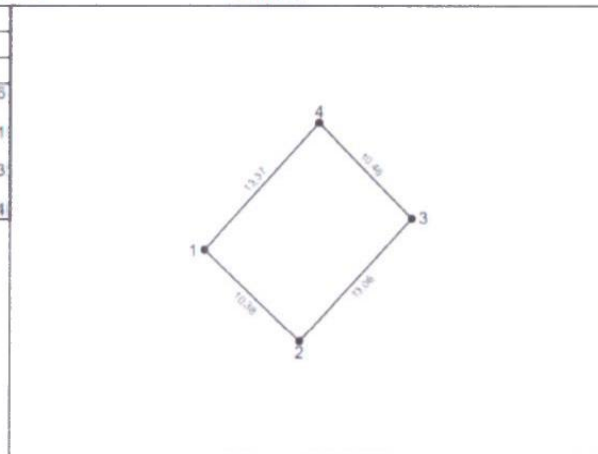
Дом Магомедова Г. XVIII в. с. Худуц



Система координат-МСК 05

Схема

Каталог координат		
Номер точки	Координаты	
	X (м)	Y (м)
1	105 377.16	351 714.16
2	105 370.03	351 721.71
3	105 379.57	351 730.63
4	105 386.98	351 723.24



Масштаб 1:500

Руководитель Агентства по охране  
культурного наследия Республики Дагестан

Мусаев М. А.



**АГЕНТСТВО ПО ОХРАНЕ КУЛЬТУРНОГО НАСЛЕДИЯ  
РЕСПУБЛИКИ ДАГЕСТАН  
(Дагнаследие)**

**ПРИКАЗ**

№ 13/21

«28» июля 2021 г.

В соответствии с пунктом 5 статьи 3.1. Федерального закона от 25 июня 2002 г. № 73-ФЗ «Об объектах культурного наследия (памятниках истории и культуры) народов Российской Федерации»

**ПРИКАЗЫВАЮ:**

1. Утвердить границы территории объекта культурного наследия регионального значения «Кладбище», принятого на государственную охрану в соответствии с постановлением Правительства Республики Дагестан от 28 января 1997 г. №11 «О внесении дополнений в перечень памятников истории и культуры республиканского значения, подлежащих государственной охране» и расположенного по адресу: **Республика Дагестан, Дахадаевский район, с.Ашты, в 2 км к западу от села. Регистрационный номер в АИС ЕГРОКН 051721170430005.**
2. Утвердить режим использования территории объекта культурного наследия регионального значения «Кладбище».
3. Контроль за исполнением приказа оставляю за собой.

Руководитель

**М. Мусаев**

Приложение № 1  
к приказу Агентства по охране  
культурного наследия  
Республики Дагестан  
от «28» сентября 2021 г. № 13/21

**Описание границ территории объекта культурного наследия  
регионального значения «Кладбище»**

Границы территории объекта культурного наследия проходят:

Северная граница от поворотной точки 13, через поворотные точки 14,15, до поворотной точки 16, проходит в северо-восточном направлении на расстоянии 23,21 м. от поворотной точки 13 до поворотной точки 16.

Восточная граница от поворотной точки 16, через поворотную точку 17,18,19,20,21,22,23,24,25,26,27,28,29,30,31 и 32 до поворотной точки 33, проходит в юго-восточном направлении на расстоянии 370,39 м. от поворотной точки 16, до поворотной точки 33.

Южная граница от поворотной точки 33, через поворотную точку 1, до поворотной точки 2, проходит в юго-западном направлении на расстоянии 26,40 м. от поворотной точки 33, до поворотной точки 2.

Западная граница от поворотной точки 2, через поворотные точки 3,4,5,6,7,8,9,10,11 и 12 до поворотной точки 13, расположенной на расстоянии 417,91 м. от поворотной точки 2, до поворотной точки 13, проходит в северо-западном направлении. Западная граница замыкает контур.

**Условные обозначения:**

—	Границы территории объекта культурного наследия.
1-33	Характерные (поворотные) точки границ территории объекта культурного наследия

**Координаты характерных (поворотных) точек к карте  
(схеме) границы территории объекта культурного наследия регионального значения  
«Кладбище»**

Обозначения характерных (поворотных) точек	Координаты характерных (поворотных) точек в местной системе координат (МСК-05)	
	X	Y
1	104 067,55	351 028,01
2	104 070,39	351 016,47
3	104 086,22	351 015,51
4	104 132,33	351 002,59
5	104 169,35	351 991,27
6	104 196,60	350 967,08
7	104 224,87	350 944,36
8	104 260,35	350 941,87
9	104 301,47	350 922,83
10	104 359,05	350 893,50
11	104 382,61	350 896,27
12	104 413,42	350 915,03
13	104 448,36	350 929,01
14	104 455,55	350 956,35
15	104 456,74	350 960,83
16	104 456,71	350 960,85
17	104 435,34	350 956,66
18	104 4735,33	350 956,67

19	104 364,66	350 969,51
20	104 364,57	350 969,61
21	104 329,02	350 992,80
22	104 328,91	350 992,81
23	104 274,11	351 003,32
24	104 274,08	351 003,32
25	104 226,97	351 012,56
26	104 226,93	351 012,60
27	104 185,16	351 018,39
28	104 185,08	351 018,75
29	104 148,50	351 024,76
30	104 148,26	351 024,97
31	104 076,85	351 041,56
32	104 076,79	351 041,58
33	104 076,46	351 041,79

**Режим использования территории объекта культурного наследия  
регионального значения «Кладбище»**

В границах территории объекта культурного наследия:

1) запрещаются строительство объектов капитального строительства и увеличение объемно-пространственных характеристик существующих на территории памятника или ансамбля объектов капитального строительства; проведение земляных, строительных, мелиоративных и иных работ, за исключением работ по сохранению объекта культурного наследия или его отдельных элементов, сохранению историко-градостроительной или природной среды объекта культурного наследия;

2) не допускается распространение наружной рекламы на объектах культурного наследия, включенных в реестр, а также на их территориях;

3) проектирование и проведение земляных, строительных, мелиоративных, хозяйственных работ, не связанных с целями сохранения объектов культурного наследия;

4) на территории памятника разрешается ведение хозяйственной деятельности, не противоречащей требованиям обеспечения сохранности объекта культурного наследия и позволяющей обеспечить функционирование объекта культурного наследия в современных условиях.



Приложение №2  
к приказу Агентства по охране  
культурного наследия Республики Дагестан  
от 23.07.2021 г. № 13/21.

Карта (схема) границы территории объекта культурного наследия регионального  
значения

Кладбище сред. века с. Ашты



Система координат-МСК 05

Схема

Каталог координат		
Номер точки	Координаты	
	X (м)	Y (м)
1	104 067.55	351 028.01
2	104 070.39	351 016.47
3	104 086.22	351 015.51
4	104 132.33	351 002.59
5	104 169.35	350 991.27
6	104 196.60	350 967.08
7	104 224.87	350 944.96
8	104 260.35	350 941.87
9	104 301.47	350 922.83
10	104 359.05	350 893.50
11	104 382.61	350 896.27
12	104 413.42	350 915.03
13	104 448.38	350 929.01
14	104 455.55	350 956.35
15	104 456.74	350 960.83
16	104 456.71	350 960.85
17	104 435.34	350 956.66
18	104 435.33	350 956.67
19	104 364.66	350 969.51
20	104 364.57	350 969.61
21	104 329.02	350 992.80
22	104 328.91	350 992.81
23	104 274.11	351 003.34
24	104 274.08	351 003.32
25	104 226.97	351 012.56



Масштаб 1 6000

Каталог координат		
Номер точки	Координаты	
	X (м)	Y (м)
26	104 226.93	351 012.60
27	104 185.16	351 018.39
28	104 185.08	351 018.75
29	104 148.50	351 024.76
30	104 148.26	351 024.97
31	104 076.85	351 041.56
32	104 076.79	351 041.58
33	104 076.46	351 041.79

Руководитель Агентства по охране культурного наследия Республики Дагестан

М.А. Мусаев



**АГЕНТСТВО ПО ОХРАНЕ КУЛЬТУРНОГО НАСЛЕДИЯ  
РЕСПУБЛИКИ ДАГЕСТАН  
(Дагнаследие)**

**ПРИКАЗ**

№ 24/21

«25» июля 2021 г.

В соответствии с пунктом 5 статьи 3.1. Федерального закона от 25 июня 2002 г. № 73-ФЗ «Об объектах культурного наследия (памятниках истории и культуры) народов Российской Федерации»

**ПРИКАЗЫВАЮ:**

1. Утвердить границы территории объекта культурного наследия регионального значения «Кладбище», принятого на государственную охрану в соответствии с постановлением Правительства Республики Дагестан от 28 января 1997 г. №11 «О внесении дополнений в перечень памятников истории и культуры республиканского значения, подлежащих государственной охране» и расположенного по адресу: **Республика Дагестан, Дахадаевский район, с.Ашты, южная сторона села. Регистрационный номер в АИС ЕГРОКН 051721170600005.**
2. Утвердить режим использования территории объекта культурного наследия регионального значения «Кладбище».
3. Контроль за исполнением приказа оставляю за собой.

Руководитель

**М. Мусаев**

Приложение № 1  
к приказу Агентства по охране  
культурного наследия  
Республики Дагестан  
от «28» ноября 2021 г. № 24/21

**Описание границ территории объекта культурного наследия  
регионального значения «Кладбище»**

Границы территории объекта культурного наследия проходят:

Северная граница от поворотной точки 12, до поворотной точки 11, проходит в северо-восточном направлении на расстоянии 47,41 м. от поворотной точки 12 до поворотной точки 11.

Восточная граница от поворотной точки 11, через поворотные точки 10,9,8,7,6,5 до поворотной точки 4, проходит в юго-восточном направлении на расстоянии 225,55 м. от поворотной точки 11 до поворотной точки 4.

Южная граница от поворотной точки 4, через поворотную точку 3, до поворотной точки 2, проходит в юго-западном направлении на расстоянии 27,20 м. от поворотной точки 4, до поворотной точки 2

Западная граница от поворотной точки 2, через поворотные точки 1,18,17,16,15,14 и 13 до поворотной точки 12, расположенной на расстоянии 234,23 м. от поворотной точки 2, до поворотной точки 12, проходит в северо-западном направлении. Западная граница замыкает контур.

**Условные обозначения:**

—	Границы территории объекта культурного наследия.
1-18	Характерные (поворотные) точки границ территории объекта культурного наследия

**Координаты характерных (поворотных) точек к карте  
(схеме) границы территории объекта культурного наследия регионального значения  
«Кладбище»**

Обозначения характерных (поворотных) точек	Координаты характерных (поворотных) точек в местной системе координат (МСК-05)	
	X	Y
1	104 238,63	351 021,37
2	104 231,75	351 026,17
3	104 227,91	351 046,00
4	104 233,66	321 061,99
5	104 262,43	351 063,91
6	104 312,92	351 055,59
7	104 348,59	351 043,13
8	104 348,72	351 042,80
9	104 374,68	351 031,52
10	104 412,85	351 025,72
11	104 454,89	351 017,50
12	104 456,34	350 970,11
13	104 413,02	350 968,11
14	104 368,66	350 979,80
15	104 334,61	350999,80
16	104 299,74	351 014,64
17	104 278,66	351 015,56
18	104 263,24	351 017,80

**Режим использования территории объекта культурного наследия  
регионального значения «Кладбище»**

В границах территории объекта культурного наследия:

1) запрещаются строительство объектов капитального строительства и увеличение объемно-пространственных характеристик существующих на территории памятника или ансамбля объектов капитального строительства; проведение земляных, строительных, мелиоративных и иных работ, за исключением работ по сохранению объекта культурного наследия или его отдельных элементов, сохранению историко-градостроительной или природной среды объекта культурного наследия;

2) не допускается распространение наружной рекламы на объектах культурного наследия, включенных в реестр, а также на их территориях;

3) проектирование и проведение земляных, строительных, мелиоративных, хозяйственных работ, не связанных с целями сохранения объектов культурного наследия;

4) на территории памятника разрешается ведение хозяйственной деятельности, не противоречащей требованиям обеспечения сохранности объекта культурного наследия и позволяющей обеспечить функционирование объекта культурного наследия в современных условиях.

Приложение №2  
к приказу Агентства по охране  
культурного наследия Республики Дагестан  
от 28.07.2021 г. № 27/21.

Карта (схема) границы территории объекта культурного наследия регионального  
значения

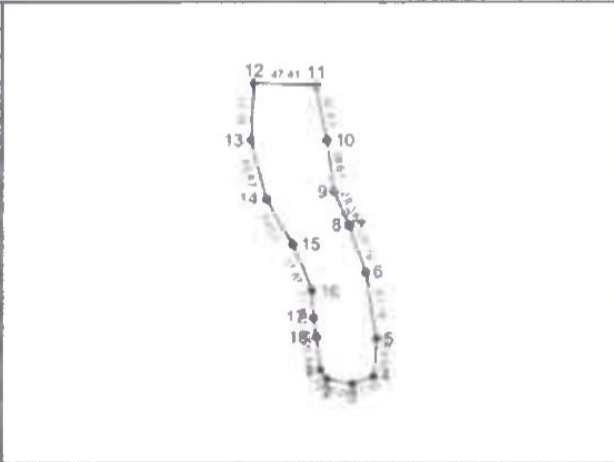
Кладбище XIV-XX вв. с. Ашты



Система координат-МСК 05

Схема

Номер точки	Координаты	
	X (м)	Y (м)
1	104 238.63	351 021.37
2	104 231.75	351 026.17
3	104 227.91	351 046.00
4	104 233.66	351 061.99
5	104 262.43	351 063.91
6	104 312.92	351 055.59
7	104 348.59	351 043.13
8	104 348.72	351 042.80
9	104 374.68	351 031.52
10	104 412.85	351 025.72
11	104 454.89	351 017.50
12	104 456.34	350 970.11
13	104 413.02	350 968.11
14	104 368.66	350 979.80
15	104 334.61	350 999.87
16	104 299.74	351 014.64
17	104 278.66	351 015.56
18	104 263.24	351 017.80



Масштаб 1:5000

Руководитель Агентства по охране  
культурного наследия Республики Дагестан

М.А. Мусаев





**АГЕНТСТВО ПО ОХРАНЕ КУЛЬТУРНОГО НАСЛЕДИЯ  
РЕСПУБЛИКИ ДАГЕСТАН  
(Дагнаследие)**

**ПРИКАЗ**

№ 07/21

«28» июня 2021 г.

В соответствии с пунктом 5 статьи 3.1. Федерального закона от 25 июня 2002 г. № 73-ФЗ «Об объектах культурного наследия (памятниках истории и культуры) народов Российской Федерации»

**ПРИКАЗЫВАЮ:**

1. Утвердить границы территории объекта культурного наследия регионального значения «Кладбище», принятого на государственную охрану в соответствии с постановлением Правительства Республики Дагестан от 28 января 1997 г. №11 «О внесении дополнений в перечень памятников истории и культуры республиканского значения, подлежащих государственной охране» и расположенного по адресу: **Республика Дагестан, Дахадаевский район, с.Худуц, в 1 км к юго-западу от села.** Регистрационный номер в АИС ЕГРОКН **051721170870005.**
2. Утвердить режим использования территории объекта культурного наследия регионального значения «Кладбище».
3. Контроль за исполнением приказа оставляю за собой.

Руководитель

**М. Мусаев**

Приложение № 1  
к приказу Агентства по охране  
культурного наследия  
Республики Дагестан  
от «28» июля 2021 г. № 04/21

**Описание границ территории объекта культурного наследия  
регионального значения «Кладбище»**

Границы территории объекта культурного наследия проходят:

Северная граница от поворотной точки 1, через поворотные точки 2,3,4,5,6,7,8,9,10,11,12,13,14,15,16,17,18,19 и 20 до поворотной точки 21, проходит в северо-восточном направлении на расстоянии 151,39 м. от поворотной точки 1 до поворотной точки 21.

Восточная граница от поворотной точки 21, через поворотную точку 22 до поворотной точки 23, проходит в юго-восточном направлении на расстоянии 27,74 м. от поворотной точки 21, до поворотной точки 23.

Южная граница от поворотной точки 23, через поворотные точки 24,25,26,27,28,29,30,31,32 и 33 до поворотной точки 34, проходит в юго-западном направлении на расстоянии 142,80 м. от поворотной точки 23, до поворотной точки 34.

Западная граница от поворотной точки 34, через поворотные точки 35,36,37 и 38, до поворотной точки 1 расположенной на расстоянии 69,20 м. от поворотной точки 34, до поворотной точки 1, проходит в северо-западном направлении. Западная граница замыкает контур.

**Условные обозначения:**

—	Границы территории объекта культурного наследия.
1-38	Характерные (поворотные) точки границ территории объекта культурного наследия

**Координаты характерных (поворотных) точек к карте  
(схеме) границы территории объекта культурного наследия регионального значения  
«Кладбище»**

Обозначения характерных (поворотных) точек	Координаты характерных (поворотных) точек в местной системе координат (МСК-05)	
	X	Y
1	105 433,75	351,520,15
2	105 433,75	351 520,26
3	105 438,74	351 530,97
4	105 438,48	351 531,41
5	105 445,28	351 547,09
6	105 445,30	351 547,44
7	105 444,89	351 562,63
8	105 445,08	351 562,64
9	105 443,17	351 576,50
10	105 443,49	351 576,99
11	105 439,59	351 596,50
12	105 439,80	351 596,55
13	105 446,52	351 611,02
14	105 446,56	351 611,14
15	105 446,84	351 636,36
16	105 446,84	351 636,45
17	105 440,09	351 649,49
18	105 439,92	351 649,77

19	105 439,73	351 650,02
20	105 425,93	351 657,74
21	105 423,07	351 669,21
22	105 411,06	351 675,13
23	105 396,72	351 674,42
24	105 392,78	351 663,65
25	105 390,45	351 637,83
26	105 388,12	351 607,70
27	105 390,37	351 595,12
28	105 390,63	351 595,14
29	105 390,71	351 595,08
30	105 400,48	351 571,24
31	105 400,29	351 570,89
32	105400,41	351 570,66
33	105 381,63	351 539,17
34	105 381,53	351 538,66
35	105 408,58	351 537,44
36	105 408,78	351 537,00
37	105 407,36	351 520,76
38	105 407,66	351 520,44

**Режим использования территории объекта культурного наследия  
регионального значения «Кладбище»**

В границах территории объекта культурного наследия:

1) запрещаются строительство объектов капитального строительства и увеличение объемно-пространственных характеристик существующих на территории памятника или ансамбля объектов капитального строительства; проведение земляных, строительных, мелиоративных и иных работ, за

исключением работ по сохранению объекта культурного наследия или его отдельных элементов, сохранению историко-градостроительной или природной среды объекта культурного наследия;

2) не допускается распространение наружной рекламы на объектах культурного наследия, включенных в реестр, а также на их территориях;

3) проектирование и проведение земляных, строительных, мелиоративных, хозяйственных работ, не связанных с целями сохранения объектов культурного наследия;

4) на территории памятника разрешается ведение хозяйственной деятельности, не противоречащей требованиям обеспечения сохранности объекта культурного наследия и позволяющей обеспечить функционирование объекта культурного наследия в современных условиях.

Приложение №2  
к приказу Агентства по охране  
культурного наследия Республики Дагестан  
от 28.07.2025 № 02/31

Карта (схема) границы территории объекта культурного наследия регионального  
значения

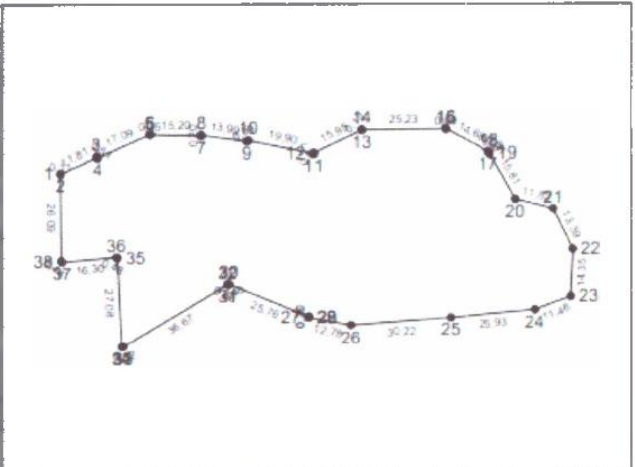
Кладбище сред. века с. Худуц



Система координат-МСК 05

Схема

Каталог координат		
Номер точки	Координаты	
	X (м)	Y (м)
1	105 433.75	351 520.15
2	105 433.75	351 520.26
3	105 438.74	351 530.97
4	105 438.48	351 531.41
5	105 445.28	351 547.09
6	105 445.30	351 547.44
7	105 444.89	351 562.63
8	105 445.08	351 562.64
9	105 443.17	351 576.50
10	105 443.49	351 576.99
11	105 439.59	351 596.50
12	105 439.80	351 596.55
13	105 446.52	351 611.02
14	105 446.56	351 611.14
15	105 446.84	351 636.36
16	105 446.84	351 636.45
17	105 440.09	351 649.49
18	105 439.92	351 649.77
19	105 439.73	351 650.02
20	105 425.93	351 657.74
21	105 423.07	351 669.21
22	105 411.06	351 675.13
23	105 396.72	351 674.42
24	105 392.78	351 663.65
25	105 390.45	351 637.83



Масштаб 1:2000

Каталог координат			Каталог координат		
Номер точки	Координаты		Номер точки	Координаты	
	X (м)	Y (м)		X (м)	Y (м)
26	105 388.12	351 607.70	38	105 407.66	351 520.44
27	105 390.37	351 595.12			
28	105 390.63	351 595.14			
29	105 390.71	351 595.08			
30	105 400.48	351 571.24			
31	105 400.29	351 570.89			
32	105 400.41	351 570.66			
33	105 381.63	351 539.17			
34	105 381.53	351 538.66			
35	105 408.58	351 537.44			
36	105 408.78	351 537.00			
37	105 407.36	351 520.76			

Руководитель Агентства по охране культурного наследия Республики Дагестан

М. А. Мусаев



**АГЕНТСТВО ПО ОХРАНЕ КУЛЬТУРНОГО НАСЛЕДИЯ  
РЕСПУБЛИКИ ДАГЕСТАН  
(Дагнаследие)**

**ПРИКАЗ**

№ 43/21

«28» июня 2021 г.

В соответствии с пунктом 5 статьи 3.1. Федерального закона от 25 июня 2002 г. № 73-ФЗ «Об объектах культурного наследия (памятниках истории и культуры) народов Российской Федерации»

**ПРИКАЗЫВАЮ:**

1. Утвердить границы территории объекта культурного наследия регионального значения «Мавзолей», принятого на государственную охрану в соответствии с постановлением Правительства Республики Дагестан от 28 января 1997 г. №11 «О внесении дополнений в перечень памятников истории и культуры республиканского значения, подлежащих государственной охране» и расположенного по адресу: **Республика Дагестан, Дахадаевский район, с.Худуц.** Регистрационный номер в АИС ЕГРОКН **051711186120005**.
2. Утвердить режим использования территории объекта культурного наследия регионального значения «Мавзолей».
3. Контроль за исполнением приказа оставляю за собой.

Руководитель

**М. Мусаев**



Приложение № 1  
к приказу Агентства по охране  
культурного наследия  
Республики Дагестан  
от «28» июня 2021 г. № 73/4

**Описание границ территории объекта культурного наследия  
регионального значения «Мавзолей»**

Границы территории объекта культурного наследия проходят:


Северная граница от поворотной точки 1, через поворотную точку 2 и 3 до поворотной точки 4, проходит в северо-восточном направлении на расстоянии 3,00 м. от поворотной точки 1 до поворотной точки 4.

Восточная граница от поворотной точки 4, до поворотной точки 5, проходит в юго-восточном направлении на расстоянии 2,56 м. от поворотной точки 4 до поворотной точки 5.

Южная граница от поворотной точки 5, через поворотную точку 6, до поворотной точки 7, проходит в юго-западном направлении на расстоянии 3,00 м. от поворотной точки 5.

Западная граница от поворотной точки 7, через поворотную точку 8, до поворотной точки 1, расположенной на расстоянии 2,51 м. от поворотной точки 7, проходит в северо-западном направлении. Западная граница замыкает контур.

**Условные обозначения:**

	Границы территории объекта культурного наследия.
1-8	Характерные (поворотные) точки границ территории объекта культурного наследия

**Координаты характерных (поворотных) точек к карте  
(схеме) границы территории объекта культурного наследия регионального значения  
«Мавзолей»**

Обозначения характерных (поворотных) точек	Координаты характерных (поворотных) точек в местной системе координат (МСК-05)	
	X	Y
1	105 456,84	351 565,70
2	105 456,82	351 565,71
3	105 456,00	351 568,59
4	105 456,00	351 568,60
5	105 453,55	351 567,86
6	105 454,25	351 565,65
7	105 454,40	351 564,99
8	105456,81	351 565,68

**Режим использования территории объекта культурного наследия  
регионального значения «Мавзолей»**

В границах территории объекта культурного наследия:

1) запрещаются строительство объектов капитального строительства и увеличение объемно-пространственных характеристик существующих на территории памятника или ансамбля объектов капитального строительства; проведение земляных, строительных, мелиоративных и иных работ, за исключением работ по сохранению объекта культурного наследия или его отдельных элементов, сохранению историко-градостроительной или природной среды объекта культурного наследия;

2) не допускается распространение наружной рекламы на объектах культурного наследия, включенных в реестр, а также на их территориях;

3) проектирование и проведение земляных, строительных, мелиоративных, хозяйственных работ, не связанных с целями сохранения объектов культурного наследия;

4) на территории памятника разрешается ведение хозяйственной деятельности, не противоречащей требованиям обеспечения сохранности объекта культурного наследия и позволяющей обеспечить функционирование объекта культурного наследия в современных условиях.

Приложение №2  
к приказу Агентства по охране  
культурного наследия Республики Дагестан  
от 28.07.2014 № 13/дл.

Карта (схема) границы территории объекта культурного наследия регионального значения

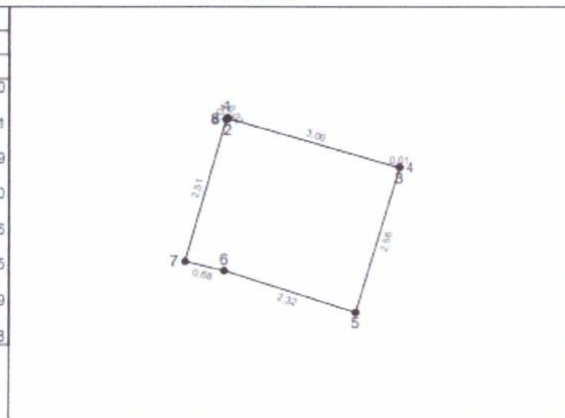
Мавзолей XV в. с. Худуц



Система координат-МСК 05

Схема

Каталог координат		
Номер точки	Координаты	
	X (м)	Y (м)
1	105 456,84	351 565,70
2	105 456,82	351 565,71
3	105 456,00	351 568,59
4	105 456,00	351 568,60
5	105 453,55	351 567,86
6	105 454,25	351 565,65
7	105 454,40	351 564,99
8	105 456,81	351 565,68



Масштаб 1:100

Руководитель Агентства по охране  
культурного наследия Республики Дагестан

*М.А. Мусаев*

М.А. Мусаев



АГЕНТСТВО ПО ОХРАНЕ КУЛЬТУРНОГО НАСЛЕДИЯ  
РЕСПУБЛИКИ ДАГЕСТАН  
(Дагнаследие)

ПРИКАЗ

№ 67/21

«28» июля 2021 г.

В соответствии с пунктом 5 статьи 3.1. Федерального закона от 25 июня 2002 г. № 73-ФЗ «Об объектах культурного наследия (памятниках истории и культуры) народов Российской Федерации»

ПРИКАЗЫВАЮ:

1. Утвердить границы территории объекта культурного наследия регионального значения «Мельница водяная», принятого на государственную охрану в соответствии с постановлением Правительства Республики Дагестан от 28 января 1997 г. №11 «О внесении дополнений в перечень памятников истории и культуры республиканского значения, подлежащих государственной охране» и расположенного по адресу: **Республика Дагестан, Дахадаевский район, с.Худуц, в 300 м к юго-востоку от села.** Регистрационный номер в АИС ЕГРОКН **051711189350005.**
2. Утвердить режим использования территории объекта культурного наследия регионального значения «Мельница водяная».
3. Контроль за исполнением приказа оставляю за собой.

Руководитель

М. Мусаев

Приложение № 1  
к приказу Агентства по охране  
культурного наследия  
Республики Дагестан  
от «28» июня 2021 г. № 67/21

**Описание границ территории объекта культурного наследия  
регионального значения «Мельница водяная»**

Границы территории объекта культурного наследия проходят:

Северная граница от поворотной точки 10, до поворотной точки 1, проходит в северо-восточном направлении на расстоянии 4,94 м. от поворотной точки 10 до поворотной точки 1.

Восточная граница от поворотной точки 1, до поворотной точки 2, проходит в юго-восточном направлении на расстоянии 4,70 м. от поворотной точки 1 до поворотной точки 2.

Южная граница от поворотной точки 2 через поворотные точки 3,4,5,6 до поворотной точки 7, проходит в юго-западном направлении на расстоянии 11,77 м. от поворотной точки 2.

Западная граница от поворотной точки 7, через поворотную точку 8,9 до поворотной точки 10, расположенной на расстоянии 11,70 м. от поворотной точки 7, проходит в северо-западном направлении. Западная граница замыкает контур.

**Условные обозначения:**

—	Границы территории объекта культурного наследия.
1-10	Характерные (поворотные) точки границ территории объекта культурного наследия

**Координаты характерных (поворотных) точек к карте  
(схеме) границы территории объекта культурного наследия регионального значения  
«Мельница водяная»**

Обозначения характерных (поворотных) точек	Координаты характерных (поворотных) точек в местной системе координат (МСК-05)	
	X	Y
1	104 764,10	352 842,20
2	104 759,41	352 842,49
3	104 759,12	352 837,52
4	104 759,07	352 837,54
5	104 759,06	352 837,48
6	104 755,79	352 837,66
7	104 755,64	352 834,16
8	104 759,38	352 833,96
9	104 759,53	352 837,55
10	104 763,88	352 837,27

**Режим использования территории объекта культурного наследия  
регионального значения «Мельница водяная»**

В границах территории объекта культурного наследия:

1) запрещаются строительство объектов капитального строительства и увеличение объемно-пространственных характеристик существующих на территории памятника или ансамбля объектов капитального строительства; проведение земляных, строительных, мелиоративных и иных работ, за исключением работ по сохранению объекта культурного наследия или его

отдельных элементов, сохранению историко-градостроительной или природной среды объекта культурного наследия;

2) не допускается распространение наружной рекламы на объектах культурного наследия, включенных в реестр, а также на их территориях;

3) проектирование и проведение земляных, строительных, мелиоративных, хозяйственных работ, не связанных с целями сохранения объектов культурного наследия;

4) на территории памятника разрешается ведение хозяйственной деятельности, не противоречащей требованиям обеспечения сохранности объекта культурного наследия и позволяющей обеспечить функционирование объекта культурного наследия в современных условиях.



Приложение №2  
к приказу Агентства по охране  
культурного наследия Республики Дагестан  
от 28.07.2021 г. № 67/21.

Карта (схема) границы территории объекта культурного наследия регионального  
значения

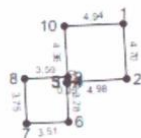
Мельница водяная нач. XIX в. с. Худуц



Система координат-МСК 05

Схема

Номер точки	Каталог координат	
	X (м)	Y (м)
1	104 764.10	352 842.20
2	104 759.41	352 842.49
3	104 759.12	352 837.52
4	104 759.07	352 837.54
5	104 759.06	352 837.48
6	104 755.79	352 837.66
7	104 755.64	352 834.16
8	104 759.38	352 833.96
9	104 759.53	352 837.55
10	104 763.88	352 837.27



Масштаб 1:500

Руководитель Агентства по охране  
культурного наследия Республики Дагестан *М.А. Мусаев* М.А. Мусаев



**АГЕНТСТВО ПО ОХРАНЕ КУЛЬТУРНОГО НАСЛЕДИЯ  
РЕСПУБЛИКИ ДАГЕСТАН  
(Дагнаследие)**

**ПРИКАЗ**

№ 524/21

«30» августа 2021 г.

В соответствии с пунктом 5 статьи 3.1. Федерального закона от 25 июня 2002 г. № 73-ФЗ «Об объектах культурного наследия (памятниках истории и культуры) народов Российской Федерации»

**ПРИКАЗЫВАЮ:**

1. Утвердить границы территории объекта культурного наследия регионального значения «Мечеть (резные столбы)», принятого на государственную охрану в соответствии с постановлением Правительства Республики Дагестан от 15 августа 1975 г. № 289 «О внесении дополнений в перечень памятников истории и культуры республиканского значения, подлежащих государственной охране» и расположенного по адресу: **Дагестанская АССР, Дахадаевский район, с.Худуц**. Регистрационный номер в АИС ЕГРОКН **051711184900005**.
2. Утвердить режим использования территории объекта культурного наследия регионального значения «Мечеть (резные столбы)».
3. Контроль за исполнением приказа оставляю за собой.

Руководитель

**М. Мусаев**

Приложение № 1  
к приказу Агентства по охране  
культурного наследия  
Республики Дагестан  
от «30» октября 2021 г. № 524/21

**Описание границ территории объекта культурного наследия  
регионального значения «Мечеть (резные столбы)»**

Границы территории объекта культурного наследия проходят:


Северная граница от поворотной точки 1, до поворотной точки 2, проходит в северо-восточном направлении на расстоянии 1,57 м. от поворотной точки 1 до поворотной точки 2.

Восточная граница от поворотной точки 2, до поворотной точки 3, проходит в юго-восточном направлении на расстоянии 1,58 м. от поворотной точки 2 до поворотной точки 3.

Южная граница от поворотной точки 3, до поворотной точки 4, проходит в юго-западном направлении на расстоянии 1,25 м. от поворотной точки 3.

Западная граница от поворотной точки 4, до поворотной точки 1, расположенной на расстоянии 1,25 м. от поворотной точки 4, проходит в северо-западном направлении. Западная граница замыкает контур.

**Условные обозначения:**

	Границы территории объекта культурного наследия.
1-4	Характерные (поворотные) точки границ территории объекта культурного наследия

**Координаты характерных (поворотных) точек к карте  
(схеме) границы территории объекта культурного наследия регионального значения  
«Мечеть (резные столбы)»**

Обозначения характерных (поворотных) точек	Координаты характерных (поворотных) точек в местной системе координат (МСК-05)	
	X	Y
1	105 324,71	351 736,96
2	105 323,83	351 738,38
3	105 323,01	351 737,02
4	105 323,83	351 736,08

**Режим использования территории объекта культурного наследия  
регионального значения «Мечеть (резные столбы)»**

В границах территории объекта культурного наследия:

1) запрещаются строительство объектов капитального строительства и увеличение объемно-пространственных характеристик существующих на территории памятника или ансамбля объектов капитального строительства; проведение земляных, строительных, мелиоративных и иных работ, за исключением работ по сохранению объекта культурного наследия или его отдельных элементов, сохранению историко-градостроительной или природной среды объекта культурного наследия;

2) не допускается распространение наружной рекламы на объектах культурного наследия, включенных в реестр, а также на их территориях;

3) проектирование и проведение земляных, строительных, мелиоративных, хозяйственных работ, не связанных с целями сохранения объектов культурного наследия;

4) на территории памятника разрешается ведение хозяйственной деятельности, не противоречащей требованиям обеспечения сохранности объекта культурного наследия и позволяющей обеспечить функционирование объекта культурного наследия в современных условиях.

Карта (схема) границы территории объекта культурного наследия регионального  
значения

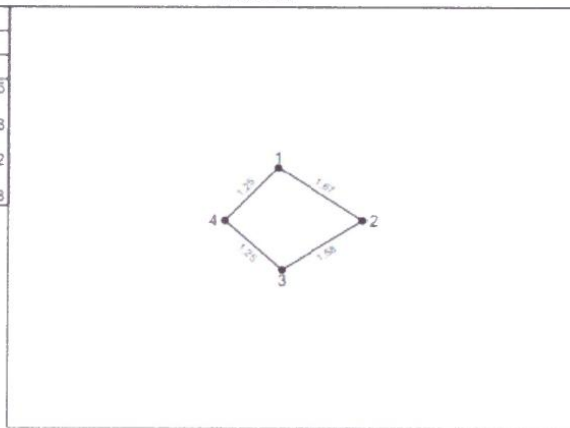
Мечеть (резные столбы) XV в. с. Худуц



Система координат-МСК 05

Схема

Каталог координат		
Номер точки	Координаты	
	X (м)	Y (м)
1	105 324.71	351 736.96
2	105 323.83	351 738.38
3	105 323.01	351 737.02
4	105 323.83	351 736.08



Масштаб 1:100

Руководитель Агентства по охране  
культурного наследия Республики Дагестан

М.А. Мусаев



**АГЕНТСТВО ПО ОХРАНЕ КУЛЬТУРНОГО НАСЛЕДИЯ  
РЕСПУБЛИКИ ДАГЕСТАН  
(Дагнаследие)**

**ПРИКАЗ**

№ 64/21

«28» июля 2021 г.

В соответствии с пунктом 5 статьи 3.1. Федерального закона от 25 июня 2002 г. № 73-ФЗ «Об объектах культурного наследия (памятниках истории и культуры) народов Российской Федерации»

**ПРИКАЗЫВАЮ:**

1. Утвердить границы территории объекта культурного наследия регионального значения «Мечеть с минаретом», принятого на государственную охрану в соответствии с постановлением Правительства Республики Дагестан от 28 января 1997 г. №11 «О внесении дополнений в перечень памятников истории и культуры республиканского значения, подлежащих государственной охране» и расположенного по адресу: **Республика Дагестан, Дахадаевский район, с.Худуц**. Регистрационный номер в АИС ЕГРОКН **051711184780005**.
2. Утвердить режим использования территории объекта культурного наследия регионального значения «Мечеть с минаретом».
3. Контроль за исполнением приказа оставляю за собой.

Руководитель

**М. Мусаев**

Приложение № 1  
к приказу Агентства по охране  
культурного наследия  
Республики Дагестан  
от «28» июля 2021 г. № 64/21

**Описание границ территории объекта культурного наследия  
регионального значения «Мечеть с минаретом»**

Границы территории объекта культурного наследия проходят:

Северная граница от поворотной точки 1, через поворотную точку 2,3 до поворотной точки 4, проходит в северо-восточном направлении на расстоянии 20,98 м. от поворотной точки 1 до поворотной точки 4.


Восточная граница от поворотной точки 4, через поворотную точку 5, до поворотной точки 6, проходит в юго-восточном направлении на расстоянии 14,52 м. от поворотной точки 4 до поворотной точки 6.

Южная граница от поворотной точки 6, до поворотной точки 7, проходит в юго-западном направлении на расстоянии 18,26 м. от поворотной точки 6.

Западная граница от поворотной точки 7, через поворотную точку 8, до поворотной точки 1, расположенной на расстоянии 11,61 м. от поворотной точки 7, проходит в северо-западном направлении. Западная граница замыкает контур.



**Условные обозначения:**

	Границы территории объекта культурного наследия.
1-8	Характерные (поворотные) точки границ территории объекта культурного наследия

**Координаты характерных (поворотных) точек к карте  
(схеме) границы территории объекта культурного наследия регионального значения  
«Мечеть с минаретом»**

Обозначения характерных (поворотных) точек	Координаты характерных (поворотных) точек в местной системе координат (МСК-05)	
	X	Y
1	105 326,90	351 736,31
2	105 321,77	351 749,77
3	105 318,96	351 748,35
4	105 317,04	351 751,18
5	105 314,43	351 749,14
6	105 306,48	351 741,24
7	105 317,60	351 729,39
8	105 320,39	351 731,09

**Режим использования территории объекта культурного наследия  
регионального значения «Мечеть с минаретом»**

В границах территории объекта культурного наследия:

1) запрещаются строительство объектов капитального строительства и увеличение объемно-пространственных характеристик существующих на территории памятника или ансамбля объектов капитального строительства; проведение земляных, строительных, мелиоративных и иных работ, за исключением работ по сохранению объекта культурного наследия или его отдельных элементов, сохранению историко-градостроительной или природной среды объекта культурного наследия;

2) не допускается распространение наружной рекламы на объектах культурного наследия, включенных в реестр, а также на их территориях;

3) проектирование и проведение земляных, строительных, мелиоративных, хозяйственных работ, не связанных с целями сохранения объектов культурного наследия;

4) на территории памятника разрешается ведение хозяйственной деятельности, не противоречащей требованиям обеспечения сохранности объекта культурного наследия и позволяющей обеспечить функционирование объекта культурного наследия в современных условиях.

Приложение №2  
к приказу Агентства по охране  
культурного наследия Республики Дагестан  
от 28.07.2021 г. № 64/21.

Карта (схема) границы территории объекта культурного наследия регионального значения

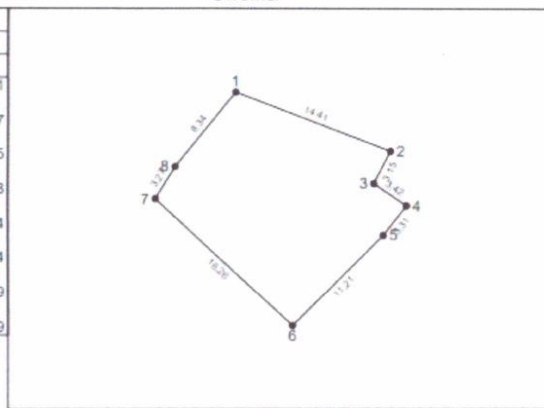
Мечеть с минаретом 1363-1364 гг. с. Худуц



Система координат-МСК 05

Схема

Каталог координат		
Номер точки	Координаты	
	X (м)	Y (м)
1	105 326.90	351 736.31
2	105 321.77	351 749.77
3	105 318.96	351 748.35
4	105 317.04	351 751.18
5	105 314.43	351 749.14
6	105 306.48	351 741.24
7	105 317.60	351 729.39
8	105 320.39	351 731.09



Масштаб 1:500

Руководитель Агентства по охране культурного наследия Республики Дагестан *М.А. Мусаев* М.А. Мусаев



**АГЕНТСТВО ПО ОХРАНЕ КУЛЬТУРНОГО НАСЛЕДИЯ  
РЕСПУБЛИКИ ДАГЕСТАН  
(Дагнаследие)**

**ПРИКАЗ**

№ 483/21

« 30 » сентября 2021 г.

В соответствии с пунктом 5 статьи 3.1. Федерального закона от 25 июня 2002 г. № 73-ФЗ «Об объектах культурного наследия (памятниках истории и культуры) народов Российской Федерации»

**ПРИКАЗЫВАЮ:**

1. Утвердить границы территории объекта культурного наследия регионального значения «Стела надмогильная», принятого на государственную охрану в соответствии с постановлением Правительства Республики Дагестан от 28 января 1997 г. №11 «О внесении дополнений в перечень памятников истории и культуры республиканского значения, подлежащих государственной охране» и расположенного по адресу: **Республика Дагестан, Дахадаевский район, с.Худуц, на кладбище**. Регистрационный номер в АИС ЕГРОКН **051711209120005**.
2. Утвердить режим использования территории объекта культурного наследия регионального значения «Стела надмогильная».
3. Контроль за исполнением приказа оставляю за собой.

Руководитель

**М. Мусаев**

Приложение № 1  
к приказу Агентства по охране  
культурного наследия  
Республики Дагестан  
от «30» сентября 2021 г. № 403/21

**Описание границ территории объекта культурного наследия  
регионального значения «Стела надмогильная»**

Границы территории объекта культурного наследия проходят:


Северная граница от поворотной точки 1, через поворотную точку 5, до поворотной точки 4, проходит в северо-восточном направлении на расстоянии 1,49 м. от поворотной точки 1 до поворотной точки 4.

Восточная граница от поворотной точки 4, до поворотной точки 3, проходит в юго-восточном направлении на расстоянии 1,79 м. от поворотной точки 4 до поворотной точки 3.

Южная граница от поворотной точки 3, до поворотной точки 2, проходит в юго-западном направлении на расстоянии 1,49 м. от поворотной точки 3.

Западная граница от поворотной точки 2, до поворотной точки 1, расположенной на расстоянии 1,79 м. от поворотной точки 2, проходит в северо-западном направлении. Западная граница замыкает контур.

**Условные обозначения:**

	Границы территории объекта культурного наследия.
1-5	Характерные (поворотные) точки границ территории объекта культурного наследия

**Координаты характерных (поворотных) точек к карте  
(схеме) границы территории объекта культурного наследия регионального значения  
«Стела надмогильная»**

Обозначения характерных (поворотных) точек	Координаты характерных (поворотных) точек в местной системе координат (МСК-05)	
	X	Y
1	105 403,25	351 589,01
2	105 401,46	351 588,93
3	105 401,42	351 590,42
4	105 403,22	351 590,54
5	105 403,22	351 589,04

**Режим использования территории объекта культурного наследия  
регионального значения «Стела надмогильная»**

В границах территории объекта культурного наследия:

1) запрещаются строительство объектов капитального строительства и увеличение объемно-пространственных характеристик существующих на территории памятника или ансамбля объектов капитального строительства; проведение земляных, строительных, мелиоративных и иных работ, за исключением работ по сохранению объекта культурного наследия или его отдельных элементов, сохранению историко-градостроительной или природной среды объекта культурного наследия;

2) не допускается распространение наружной рекламы на объектах культурного наследия, включенных в реестр, а также на их территориях;


3) проектирование и проведение земляных, строительных, мелиоративных, хозяйственных работ, не связанных с целями сохранения объектов культурного наследия;

4) на территории памятника разрешается ведение хозяйственной деятельности, не противоречащей требованиям обеспечения сохранности объекта культурного наследия и позволяющей обеспечить функционирование объекта культурного наследия в современных условиях.

**Приложение №2**  
к приказу Агентства по охране  
культурного наследия Республики Дагестан  
от 30.08.2021 г. № 4СЗ/11.

**Карта (схема) границы территории объекта культурного наследия регионального значения**

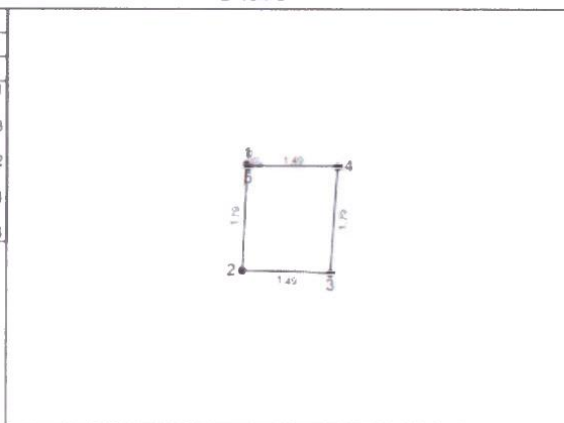
**Стела надмогильная кон. XVIII в. с. Худуц**



Система координат-МСК 05

Схема

Каталог координат		
Номер точки	Координаты	
	X (м)	Y (м)
1	105 403,25	351 589,01
2	105 401,46	351 588,93
3	105 401,42	351 590,42
4	105 403,22	351 590,54
5	105 403,22	351 589,04



Масштаб 1:100

Руководитель Агентства по охране культурного наследия Республики Дагестан

Мусаев М. А.





АГЕНТСТВО ПО ОХРАНЕ КУЛЬТУРНОГО НАСЛЕДИЯ  
РЕСПУБЛИКИ ДАГЕСТАН  
(Дагнаследие)

ПРИКАЗ

№ 611/21

«8» сентября 2021 г.

В соответствии с пунктом 5 статьи 3.1. Федерального закона от 25 июня 2002 г. № 73-ФЗ «Об объектах культурного наследия (памятниках истории и культуры) народов Российской Федерации»

ПРИКАЗЫВАЮ:

1. Утвердить границы территории объекта культурного наследия регионального значения «Башня сигнально-сторожевая», принятого на государственную охрану в соответствии с постановлением Правительства Республики Дагестан от 28 января 1997 г. №11 «О внесении дополнений в перечень памятников истории и культуры республиканского значения, подлежащих государственной охране» и расположенного по адресу: **Республика Дагестан, Дахадаевский район, с.Хуруц, в северной части села**. Регистрационный номер в АИС ЕГРОКН 051711179890005.
2. Утвердить режим использования территории объекта культурного наследия регионального значения «Башня сигнально-сторожевая».
3. Контроль за исполнением приказа оставляю за собой.

Руководитель

М. Мусаев

Приложение № 1  
к приказу Агентства по охране  
культурного наследия  
Республики Дагестан  
от « 8 » августа 2021 г. № 811/21

**Описание границ территории объекта культурного наследия  
регионального значения «Башня сигнально-сторожевая»**

Границы территории объекта культурного наследия проходят:

Северная граница от поворотной точки 1, через поворотные точки 24,23 и 22, до поворотной точки 21, проходит в северо-восточном направлении на расстоянии 4,36 м. от поворотной точки 1 до поворотной точки 21.

Восточная граница от поворотной точки 21, через поворотные точки 20,19 и 18, до поворотной точки 17, проходит в юго-восточном направлении на расстоянии 4,36 м. от поворотной точки 21, до поворотной точки 17.

Южная граница от поворотной точки 17, через поворотные точки 16,15 и 13, до поворотной точки 12, проходит в юго-западном направлении на расстоянии 4,36 м. от поворотной точки 17.

Западная граница от поворотной точки 12, через поворотные точки 12,11,10,9,8,7,6,5,4,3 и 2, до поворотной точки 1, расположенной на расстоянии 8,74 м. от поворотной точки 12, проходит в северо-западном направлении. Западная граница замыкает контур.

**Условные обозначения:**

—	Границы территории объекта культурного наследия.
1-24	Характерные (поворотные) точки границ территории объекта культурного наследия

**Координаты характерных (поворотных) точек к карте  
(схеме) границы территории объекта культурного наследия регионального значения  
«Башня сигнально-сторожевая»**

Обозначения характерных (поворотных) точек	Координаты характерных (поворотных) точек в местной системе координат (МСК-05)	
	X	Y
1	105 318,51	351 748,10
2	105 318,44	351 747,61
3	105 318,25	351 747,16
4	105 317,94	351 746,77
5	105 317,53	351 746,47
6	105 317,06	351 746,28
7	105 316,55	351 746,22
8	105 316,05	351 746,28
9	105 315,57	351 746,47
10	105 315,17	351 746,77
11	105 314,86	351 747,16
12	105 314,66	351 747,61
13	105 314,60	351 748,10
14	105 314,66	351 748,59
15	105 314,86	351 749,04
16	105 315,17	351 749,43
17	105 315,57	351 749,73
18	105 316,05	351 749,92
19	105 316,55	351 749,98

20	105 317,06	351 749,92
21	105 317,53	351 749,73
22	105 317,94	351 749,43
23	105 318,25	351 749,04
24	105 318,44	351 748,59

**Режим использования территории объекта культурного наследия  
регионального значения «Башня сигнально-сторожевая»**

В границах территории объекта культурного наследия:

1) запрещаются строительство объектов капитального строительства и увеличение объемно-пространственных характеристик существующих на территории памятника или ансамбля объектов капитального строительства; проведение земляных, строительных, мелиоративных и иных работ, за исключением работ по сохранению объекта культурного наследия или его отдельных элементов, сохранению историко-градостроительной или природной среды объекта культурного наследия;

2) не допускается распространение наружной рекламы на объектах культурного наследия, включенных в реестр, а также на их территориях;

3) проектирование и проведение земляных, строительных, мелиоративных, хозяйственных работ, не связанных с целями сохранения объектов культурного наследия;

4) на территории памятника разрешается ведение хозяйственной деятельности, не противоречащей требованиям обеспечения сохранности объекта культурного наследия и позволяющей обеспечить функционирование объекта культурного наследия в современных условиях.

Приложение №2  
к приказу Агентства по охране  
культурного наследия Республики Дагестан  
от 08.09.2021 г. № 619/21.

Карта (схема) границы территории объекта культурного наследия регионального  
значения

Башня сигнально-сторожевая XVIII в. с. Хуруд



Система координат-МСК 05

Схема

Каталог координат		
Номер точки	Координаты	
	X (м)	Y (м)
1	105 318.51	351 748.10
2	105 318.44	351 747.61
3	105 318.25	351 747.16
4	105 317.94	351 746.77
5	105 317.53	351 746.47
6	105 317.06	351 746.28
7	105 316.55	351 746.22
8	105 316.05	351 746.28
9	105 315.57	351 746.47
10	105 315.17	351 746.77
11	105 314.86	351 747.16
12	105 314.66	351 747.61
13	105 314.60	351 748.10
14	105 314.66	351 748.59
15	105 314.86	351 749.04
16	105 315.17	351 749.43
17	105 315.57	351 749.73
18	105 316.05	351 749.92
19	105 316.55	351 749.98
20	105 317.06	351 749.92
21	105 317.53	351 749.73
22	105 317.94	351 749.43
23	105 318.25	351 749.04
24	105 318.44	351 748.59



Масштаб 1:200

Руководитель Агентства по охране культурного наследия Республики Дагестан *М.А. Мусаев* М.А. Мусаев



**АГЕНТСТВО ПО ОХРАНЕ КУЛЬТУРНОГО НАСЛЕДИЯ  
РЕСПУБЛИКИ ДАГЕСТАН  
(Дагнаследие)**

**ПРИКАЗ**

№ 611/1/21

«8 января» 2021 г.

В соответствии с пунктом 5 статьи 3.1. Федерального закона от 25 июня 2002 г. № 73-ФЗ «Об объектах культурного наследия (памятниках истории и культуры) народов Российской Федерации»

**ПРИКАЗЫВАЮ:**

1. Утвердить границы защитной зоны объекта культурного наследия регионального значения «Башня сигнально-сторожевая», принятого на государственную охрану в соответствии с постановлением Правительства Республики Дагестан от 28 января 1997 г. №11 «О внесении дополнений в перечень памятников истории и культуры республиканского значения, подлежащих государственной охране» и расположенного по адресу: **Республика Дагестан, Дахадаевский район, с.Хуруц, в северной части села**. Регистрационный номер в АИС ЕГРОКН **051711179890005**.
2. Утвердить режим использования земель в границах защитной зоны объекта культурного наследия регионального значения «Башня сигнально-сторожевая».
3. Контроль за исполнением приказа оставляю за собой.

Руководитель

**М. Мусаев**

Приложение № 1  
к приказу Агентства по охране  
культурного наследия  
Республики Дагестан  
от « 8 » ~~сентября~~ 2021 г. № ~~6/11/21~~

**Описание границы защитной зоны объекта культурного наследия  
регионального значения «Башня сигнально-сторожевая»**

В соответствии с частью 3 статьи 34.1. Федерального закона «Об объектах культурного наследия (памятниках истории и культуры) народов Российской Федерации» от 25.06.2002 г. № 73-ФЗ защитная зона устанавливается для памятника, расположенного в границах населенного пункта, на расстоянии 100 метров от внешних границ территории памятника.

Границы территории объекта культурного наследия проходят:

Северная граница от поворотной точки 1, через поворотные точки 24,23 и 22, до поворотной точки 21, проходит в северо-восточном направлении на расстоянии 4,36 м. от поворотной точки 1 до поворотной точки 21.

Восточная граница от поворотной точки 21, через поворотные точки 20,19 и 18, до поворотной точки 17, проходит в юго-восточном направлении на расстоянии 4,36 м. от поворотной точки 21, до поворотной точки 17.

Южная граница от поворотной точки 17, через поворотные точки 16,15 и 13, до поворотной точки 12, проходит в юго-западном направлении на расстоянии 4,36 м. от поворотной точки 17.

Западная граница от поворотной точки 12, через поворотные точки 12,11,10,9,8,7,6,5,4,3 и 2, до поворотной точки 1, расположенной на расстоянии 8,74 м. от поворотной точки 12, проходит в северо-западном направлении. Западная граница замыкает контур.



**Условные обозначения:**

—	Границы территории объекта культурного наследия.
1-24	Характерные (поворотные) точки границ территории объекта культурного наследия

**Координаты характерных (поворотных) точек к карте  
(схеме) границы территории объекта культурного наследия регионального значения  
«Башня сигнально-сторожевая»**

Обозначения характерных (поворотных) точек	Координаты характерных (поворотных) точек в местной системе координат (МСК-05)	
	X	Y
1	105 318,51	351 748,10
2	105 318,44	351 747,61
3	105 318,25	351 747,16
4	105 317,94	351 746,77
5	105 317,53	351 746,47
6	105 317,06	351 746,28
7	105 316,55	351 746,22
8	105 316,05	351 746,28
9	105 315,57	351 746,47
10	105 315,17	351 746,77
11	105 314,86	351 747,16
12	105 314,66	351 747,61
13	105 314,60	351 748,10
14	105 314,66	351 748,59
15	105 314,86	351 749,04
16	105 315,17	351 749,43
17	105 315,57	351 749,73
18	105 316,05	351 749,92
19	105 316,55	351 749,98
20	105 317,06	351 749,92
21	105 317,53	351 749,73

22	105 317,94	351 749,43
23	105 318,25	351 749,04
24	105 318,44	351 748,59

**Режим использования земель в границах защитной зоны объекта культурного наследия регионального значения «Башня сигнально-сторожевая»**

В границах защитной зоны запрещаются строительство объектов капитального строительства и их реконструкция, связанная с изменением их параметров (высоты, количества этажей, площади), за исключением строительства и реконструкции линейных объектов.

Приложение №2  
к приказу Агентства по охране  
культурного наследия Республики Дагестан  
от 05.09.2014 г. № 611/14.

Карта (схема) границы территории объекта культурного наследия регионального  
значения

Башня сигнально-сторожевая XVIII в. с. Хуруц



## Система координат-МСК 05

## Схема

Каталог координат		
Номер точки	Координаты	
	X (м)	Y (м)
1	105 318.51	351 748.10
2	105 318.44	351 747.61
3	105 318.25	351 747.16
4	105 317.94	351 746.77
5	105 317.53	351 746.47
6	105 317.06	351 746.28
7	105 316.55	351 746.22
8	105 316.05	351 746.28
9	105 315.57	351 746.47
10	105 315.17	351 746.77
11	105 314.86	351 747.16
12	105 314.66	351 747.61
13	105 314.60	351 748.10
14	105 314.66	351 748.59
15	105 314.86	351 749.04
16	105 315.17	351 749.43
17	105 315.57	351 749.73
18	105 316.05	351 749.92
19	105 316.55	351 749.98
20	105 317.06	351 749.92
21	105 317.53	351 749.73
22	105 317.94	351 749.43
23	105 318.25	351 749.04
24	105 318.44	351 748.59



Масштаб 1:200

Руководитель Агентства по охране  
культурного наследия Республики Дагестан

М.А. Мусаев

Согласно п.1 статьи 34.1 Федерального закона от 25.06.2002 N 73-ФЗ «Об объектах культурного наследия (памятниках истории и культуры) народов Российской Федерации» - защитными зонами объектов культурного наследия являются территории, которые прилегают к включенным в реестр памятникам и ансамблям (за исключением указанных в пункте 2 настоящей статьи объектов культурного наследия) и в границах которых в целях обеспечения сохранности объектов культурного наследия и композиционно-видовых связей (панорам) запрещаются строительство объектов капитального строительства и их реконструкция, связанная с изменением их параметров (высоты, количества этажей, площади), за исключением строительства и реконструкции линейных объектов.

Согласно указанному пункту 2 - защитные зоны не устанавливаются для объектов археологического наследия, некрополей, захоронений, расположенных в границах некрополей, произведений монументального искусства, а также памятников и ансамблей, расположенных в границах достопримечательного места, в которых соответствующим органом охраны объектов культурного наследия установлены предусмотренные статьей 56.4 настоящего Федерального закона требования и ограничения.

Согласно ст. 5 Федерального закона от 22.10.2014 N 315-ФЗ), «земельные участки в границах территорий объектов культурного наследия, включенных в единый государственный реестр объектов культурного наследия (памятников истории и культуры) народов Российской Федерации, а также в границах территорий выявленных объектов культурного наследия относятся к землям историко-культурного назначения, правовой режим которых регулируется земельным законодательством Российской Федерации и настоящим Федеральным законом.

Ст.5.1, п.5 «особый режим использования земельного участка, в границах которого располагается объект археологического наследия, предусматривает возможность проведения археологических полевых

работ в порядке, установленном настоящим Федеральным законом, земляных, строительных, мелиоративных, хозяйственных работ, указанных в статье 30 настоящего Федерального закона работ по использованию лесов и иных работ при условии обеспечения сохранности объекта археологического наследия- включенного в единый государственный реестр объектов культурного наследия (памятников истории и культуры) народов Российской Федерации, либо выявленного объекта археологического наследия, а также обеспечения доступа граждан к указанным объектам».

Согласно ст.36, п. 1 «проектирование и проведение земляных, строительных мелиоративных, хозяйственных работ, указанных в статье 30 настоящего Федерального закона работ по использованию лесов и иных работ осуществляются при отсутствии на данной территории объектов культурного наследия, включенных в реестр, выявленных объектов культурного наследия или объектов, обладающих признаками объекта культурного наследия, либо при условии соблюдения техническим заказчиком (застройщиком) объекта капитального строительства, заказчиками других видов работ, лицом, проводящим указанные работы, требований настоящей статьи.

П.2. Изыскательские, проектные, земляные, строительные, мелиоративные, хозяйственные работы, указанные в статье 30 настоящего Федерального закона работы по использованию лесов и иные работы в границах территории объекта культурного наследия, включенного в реестр, проводятся при условии соблюдения установленных статьей 5.1 настоящего Федерального закона требований к осуществлению деятельности в границах территории объекта культурного наследия, особого режима использования земельного участка, в границах которого располагается объект археологического наследия, и при условии реализации согласованных соответствующим органом охраны объектов культурного наследия, определенным пунктом 2 статьи 45 настоящего Федерального закона, обязательных разделов об

обеспечении сохранности указанных объектов культурного наследия в проектах проведения таких работ или проектов обеспечения сохранности указанных объектов культурного наследия либо плана проведения спасательных археологических полевых работ, включающих оценку воздействия проводимых работ на указанные объекты культурного наследия.

П.3. Строительные и иные работы на земельном участке, непосредственно связанном с земельным участком в границах территории объекта культурного наследия, проводятся при наличии в проектной документации разделов об обеспечении сохранности указанного объекта культурного наследия или о проведении спасательных археологических полевых работ или проекта обеспечения сохранности указанного объекта культурного наследия либо плана проведения спасательных археологических полевых работ, включающих оценку воздействия проводимых работ на указанный объект культурного наследия, согласованных с региональным органом охраны объектов культурного наследия».

В соответствии с действующим законодательством, на территории памятника и в ходе его охраны, возможны только мероприятия, направленные на его сохранение. Под сохранением объекта культурного наследия понимаются меры, направленные на обеспечение физической сохранности и сохранение историко-культурной ценности объекта культурного наследия. В случае невозможности обеспечить физическую сохранность объекта археологического наследия под сохранением этого объекта понимаются спасательные археологические полевые работы с полным или частичным изъятием археологических предметов. В соответствии со ст. 45.1. Порядок проведения археологических полевых работ к видам археологических полевых работ относятся:

- археологические разведки - проведение на поверхности земли или под водой научных исследований объектов археологического наследия

без осуществления земляных работ либо с осуществлением локальных земляных работ с общей площадью раскопов не более 20 квадратных метров на каждом объекте археологического наследия с исследованием культурного слоя путем заложения шурфов или без такового, в том числе с полным или частичным изъятием археологических предметов из раскопов, в целях выявления объектов археологического наследия, уточнения сведений о них или планирования мероприятий по обеспечению их сохранности;

- археологические раскопки - проведение на поверхности земли, в земле или под водой научных исследований объектов археологического наследия посредством земляных и связанных с ними работ, в том числе с полным или частичным изъятием археологических предметов из раскопов, в целях изучения и сохранения объектов археологического наследия;

- археологические наблюдения - проведение научных исследований объектов археологического наследия на поврежденных участках территорий объектов археологического наследия в целях выявления на них археологических предметов и сохранившихся участков культурного слоя и (или) исследуемых методами археологических раскопок конструктивных составляющих объектов археологического наследия.

Проведение любых видов земляных работ до проведения спасательных археологических раскопок и (или) других исследований (наблюдение) запрещается.

Археологические исследования проводятся в соответствии с «Положением о порядке проведения археологических полевых работ (археологических раскопок и разведок) и составления научной отчетной документации Института археологии РАН» от 02.11.2013 г. Археологические исследования проводятся только при наличии у специалиста-археолога специального разрешения на проведение археологических работ - Открытого листа. Открытый лист выдается Министерством культуры РФ на основании заявки юридического или



физического лица, проводящего археологические раскопки. К заявке на выдачу Открытого листа в обязательном порядке прикладывается договор с организацией, финансирующей археологические раскопки. Срок рассмотрения заявок в МК РФ - 1 месяц.

Основной задачей охранных мероприятий, в соответствии с действующим законодательством, является обеспечение сохранности памятников, либо полное археологическое исследование (раскопки) тех объектов археологического наследия, которые непосредственно попадают в зону строительства.

В этой связи, в соответствии с положениями действующего законодательства в области охраны культурного наследия необходимо:

- определить точное местоположение ОКН соответствующими органами, утвердить его границы и прилегающую к ней зону, подлежащей государственной охране;

- в границах земельного участка необходимо все земляные работы проводить под руководством специалиста-археолога (проведение археологических наблюдений);

- о начале проведения земляных работ и привлекаемой для проведения археологического наблюдения специализированной организации (специалисте- археологе) собственник земельного участка обязан сообщить в государственный орган охраны объектов культурного наследия в письменном виде не позднее 5-ти дней до начала работ, в соответствии с п.6. ст. 45.1. Федерального Закона №73-ФЗ

"Об объектах культурного наследия (памятниках истории и культуры) народов Российской Федерации;

- все вышеуказанные работы проводить за счёт средств Заказчика;

- на период проведения строительных работ в границах земельного участка подлежащем хозяйственному освоению для строительства по указанному проекту Заказчику необходимо заключить договор на археологическое наблюдение при проведении земляных работ.

В случае обнаружения при археологическом наблюдении за производством земляных работ участков непо потревоженного культурного слоя, древних захоронений, остатков архитектурных объектов или иных объектов, обладающих признаками объекта культурного наследия заказчик обязан приостановить работы и оповестить государственный орган, уполномоченный в сфере охраны объектов культурного наследия; работу техники следует остановить работу и перейти в режим археологических раскопок, в соответствии с п.5.8. «Положения о порядке проведения археологических полевых работ и составления научной отчетной документации».

## 11. Основные технико-экономические показатели генерального плана

№ №	Показатели	Единица измерен ия	Показатель на расчетный срок строительства 2042 г.
<b>1</b>	<b>Территория сельского поселения всего</b>	га	8239,54
	<b>в том числе:</b>		
1.1	-территории населённых пунктов всего	га	89,21
1.2	-прочие территории в границах сельского поселения	га	8150,33
<b>2</b>	<b>Территории населённых пунктов всего</b>	га	89,71
	<b>в том числе:</b>		
2.1	С. Ашты	га	45,86
2.2	С. Худуц	га	31,2
2.3	С. Дирбакмахи	га	12,15
<b>3</b>	<b>Население всего по сельскому поселению</b>	<b>чел.</b>	1242
<b>4</b>	<b>Общая площадь жилого фонда, всего по сельсовету</b>	<i>кв.м/ домов,шт.</i>	<b>42 800. м2/ 488</b>
4.1	Новое строительство всего	<b>га</b>	<b>7,66</b>
4.2	Жилищная обеспеченность средняя	кв.м/чел.	34
<b>5</b>	<b>Объекты социального и культурно-бытового обслуживания населения</b>		
5.1	Детские дошкольные учреждения-всего/1000	Мест	70

№ №	Показатели	Единица измерен ия	Показатель на расчетный срок строительства 2042 г.
	чел.		
5.2	Общеобразовательны е школы - всего/1000 чел	учащ.	200
5.3	ФАП - всего/1000 чел	объект	3
5.4	Плоскостные спортивные объекты	га	0,25
5.5	Спортивные залы	м <sup>2</sup>	540
5.6	Дом культуры	объект	1
5.7	Библиотека	объект	2
5.8	Автокемпинг	объект	1
<b>6</b>	<b>Транспортная инфраструктура</b>		
6.1	Протяженность улиц и дорог(всего в границах сельсовета)	км	36,91
6.2	Дороги местного значения		21,2
6.3	<i>Основные улицы</i>	«	1,51
6.4	<i>улицы</i>	«	14,2
6.5	Площадь улиц и дорог	га	8,97
<b>7</b>	<b>Инженерная инфраструктура и благоустройство территории</b>		
7.1	Водоснабжение	км	11,97
7.2	Водоотведение	км	8,12
7.3	Электроснабжение	км	14,1

№ №	Показатели	Единица измерен ия	Показатель на расчетный срок строительства 2042 г.
7.4	Теплоснабжение		отсутствует
7.5	Газоснабжение		8,47 км
<b>8</b>	<b>Ритуальное обслуживаниенаселения</b>		
8.1	Общая площадь кладбищ	Га	6,75
<b>9</b>	<b>Охрана природы и рациональное природопользован ие</b>		
9.1	Общая площадь озеленённых территорийобщего пользования	Га	1,82